

20 CIRCUITOS CON MAPAS RUTEROS



TURISMO
SOBRE
RUEDAS



y tú, ya eres un rodantero?

CASAS RODANTES A TU MEDIDA



@rodanterosfullcamper

+56 9 88381216

info@rodanteros.cl

Curacavi

www.rodanteros.cl



LA GRAN GUÍA DE CHILE TURISMO SOBRE RUEDAS CHILE 2024



Salar de Tara, RN Los Flamencos, Desierto de Atacama

| Índice *

RECOMENDACIONES PARA EL TURISTA RESPONSABLE-----	11
ÁREAS SIVESTRES PROTEGIDAS -----	12
GUÍA PARA UN VIAJE SEGURO Y RESPONSABLE-----	14
CONSEJOS ISA INTERVIAL-----	20
APLICACIONES PARA EL VIAJE -----	28
MACROZONA NORTE	
ARICA Y PN LAUCA -----	34
RUTAS DEL TAMARUGAL -----	44
SAN PEDRO DE ATACAMA-----	58
ATACAMA COSTERA -----	72
ELQUI Y RUTA ANTAKARI -----	84
MACROZONA CENTRO	
VALLE DE ACONCAGUA-----	98
CAJÓN DEL MAIPO-----	110
COSTA DE -----	124
O ´ HIGGINS-----	124
CORDILLERA MAULE SUR-----	136
COSTA CENTRO SUR-----	146
INTERIOR DE ÑUBLE -----	154
CORDILLERA DE ÑUBLE-----	164
MACROZONA SUR	
ALTO BIOBÍO -----	182
ARAUCANÍA LACUSTRE-----	192
PANGUIPULLI - SIETELAGOS-----	208
OSORNO -----	222
PUERTO MONTT-----	236
MACROZONA PATAGONIA	
CARRETERA AUSTRAL -----	250
CARRETERA AUSTRAL -----	262
TORRES DEL PAINE -----	292

* *Indice Activo: haz click en el n° para ir a la página indicada*




Enlaces Activos

Chile



chileestuyo.cl



Valle de La Luna, *Región de Antofagasta.*



Chile es Tuyo

Tu viaje empieza aquí



Infórmate más en chileestuyo.cl



| AGRADECIMIENTOS, DERECHOS Y PERMISOS

La guía **Turismo Sobre Ruedas** es un producto editorial creado y desarrollado por Humberto Merino y de propiedad de Polenta SpA. El material de este trabajo está sujeto a derecho de autor y se prohíbe su reproducción total o parcial en cualquier formato o plataforma sin el consentimiento explícito y formal de sus editores.

Agradecemos la colaboración profesional de Marisa Polenta (diseño, arte y diagramación), Sebastián Abeliuk, Loreto de Nordenflycht, Francisco Núñez (contenido), María Paz Araya (ilustraciones), Cari Letelier, Patricio Rosas y Ana María Casas - Cordero (fotografías).

Las fotografías de instituciones regionales y nacionales, además de prestadores de servicios turísticos cuentan con debida autorización y con sus respectivos créditos publicados. Los bancos de imágenes utilizados son [Depositphotos.com](https://www.depositphotos.com) y [AdobeStock.com](https://www.adobe.com). Además contamos con la gentil colaboración de destacados fotógrafos e influencers.

Vientosur Comunicaciones no garantiza la exactitud de los datos incluidos en los mapas, al igual que sus límites, colores e información cartográfica. La información mostrada en mapas no implica el respaldo o aceptación de dichos límites por parte del Gobierno de Chile. Su diseño y publicación son solo referenciales.

La selección y publicación de los servicios turísticos solo es competencia de la empresa editora, no existiendo responsabilidad alguna de parte de instituciones y empresas auspiciantes. Los editores de esta guía recomiendan a sus lectores y usuarios contratar prestaciones turísticas registradas ante Sernatur.

Agradecimientos especiales:



© 2023 Enfoque Ediciones.

Diseño y producción Vientosur Comunicación

Santiago de Chile

Teléfono: +569 7306 7005

E-mail: guiaturimosobreruedas@gmail.com

<https://www.vscomunicacion.cl>

<https://www.revistaenfoque.cl>

RRSS: [@turismosobreruedas_](https://www.instagram.com/turismosobreruedas_)

Registro ISBN: 978-956-6349-00-6

Todos los derechos reservados. Queda prohibida la reproducción total o parcial sea por medios mecánicos o electrónicos y su distribución sin la debida autorización escrita al editor de la guía.

Impresión:

Gráfica Andes S.A.

Santiago de Chile, Noviembre 2023

Este libro fue impreso

100% en papeles
certificados FSC



Cochamó, provincia de Llanquihue.
Región de Los Lagos.

Chile

chileestuyo.cl



¿TE GUSTARÍA ESTAR ACÁ?

Revisa el Catálogo de Experiencias escaneando este QR



Prefiere los servicios registrados en Sernatur



DISTINCIÓN
Turismo
Sustentable



SELLO DE
Calidad
Turística



Carretera Austral, Región de Aysén

| PALABRAS DE LAS AUTORIDADES

Sabemos que Chile es un país reconocido mundialmente por su bella e infinita naturaleza. Como Subsecretaría de Turismo, junto a Sernatur, hemos desarrollado una estrategia que profundiza el posicionamiento de Chile como destino de naturaleza y aventura.

En este marco queremos invitarte a que tomes esta guía como tu hoja de ruta, tu planificador de viaje que te permitirá conocer las bellezas naturales de nuestro país y sus comunidades locales.

Chile nos ofrece la posibilidad de hacer un viaje casi infinito, con una variedad de opciones para recorrer hasta sus más alejados rincones ya sea en auto, motocicleta, bicicleta o en casa rodante. Un recorrido distinto que guiará de manera segura tu próxima aventura, variando de experiencias de acuerdo a tus intereses y necesidades. Un turismo que requiere de organización y aventura, pero también de responsabilidad e información.

Estamos seguro que esta publicación se convertirá en tu gran compañía de viaje y será la guía perfecta que convertirá tu experiencia por los caminos de Chile en un viaje inolvidable.

Verónica Pardo Lagos
Subsecretaria de Turismo

El turismo sobre ruedas se ha transformado en una nueva forma de viajar, una experiencia que —ya sea en un automóvil convencional o en un camper, motorhome o vanlife— ha visto un crecimiento notable en los últimos años.

Este tipo de turismo ofrece conexión con la naturaleza, pernoctar en lugares de ensueño y libertad de movimientos sin prisas ni horarios. Y Chile en este aspecto tiene una gran diversidad para sumarse a esta tendencia y recorrerlo de norte a sur: el altiplano; el desierto de Atacama, el más árido del mundo; los más de 4 mil kilómetros de costa con envidiables olas para la práctica de deportes acuáticos; los más de cien parques y reservas nacionales; y la mayor concentración de glaciares de Sudamérica.

Lo importante es hacer un turismo informado y responsable. En esta guía, encontrarás información útil para planificar tu viaje, revisar los circuitos y las rutas con la antelación debida y conocer la oferta del Registro Nacional de Prestadores de Servicios Turísticos de Sernatur.

Los invitamos a experimentar Chile y descubrir sus infinitos rincones a bordo de sus vehículos.

Cristóbal Benítez
Director Nacional de Sernatur



Descubre



Comparte



Desconéctate

vivecampers

Outdoor & Overland Store

Equipa tus aventuras con las mejores marcas del mundo outdoor

#vivelaexperiencia



Casa Central
Martínez de Rozas #4195 Qta. Normal
☎ +56 9 5766 6284

Sucursal
Gerónimo de Alderete #1335 Vitacura
☎ +56 9 3228 5570


www.vivecampers.cl



WILDLAND - ECOFLOW

SOLO DISFRUTA DE LA AVENTURA.
NOSOTROS TE EQUIPAMOS PARA LLEGAR A
TODOS LOS RINCONES DE CHILE.



INSTAGRAM  @AWL.CL

WEB  WWW.AWL.CL

FONO  +56 9 61907674

RECOMENDACIONES PARA EL TURISTA RESPONSABLE



ÁREAS SILVESTRES PROTEGIDAS

Durante tu visita a un Parque Nacional o un Área Silvestre Protegida ten en cuenta los siguientes consejos:



► SI VAS A CAMINAR O PASEAR

- 1 Planifica tu ruta, monitoreando con anticipación las condiciones climáticas, de hidratación y alimentación; revisa mapas y guías del lugar. Caminatas de más de un día comunícalas al Guardaparque.
- 2 Recuerda que el ingreso a la reserva tiene un costo monetario. Prefiere pagos online donde sea posible.
- 3 Camina solo por senderos demarcados, respetando la señalización. Es importante por tu seguridad para evitar accidentes o desorientación.
- 4 Evita recoger flora, frutos silvestres y molestar o dar de comer a animales.
- 5 Guarda los alimentos en envases herméticos y llévate tu basura para no dejar rastro en las áreas visitadas.
- 6 Disfruta de la naturaleza y del arte rupestre, sin intervenir en ellos.
- 7 No intervengas nidos, madrigueras o guaridas de animales.
- 8 Preocúpate de contar con el equipo adecuado, ropa de abrigo, brújula, gps, agua, alimentos y kit de emergencia, entre otros.
- 9 Los vehículos solo pueden acceder hasta la Administración de los SNASPE.



► SI VAS A ACAMPAR

- 10 Sigue las instrucciones que entrega el Guardaparque, él es la máxima autoridad.
- 11 Acampa solo en lugares habilitados y usa carpas en buen estado.
- 12 Está prohibido el uso de fuego en Áreas Silvestres Protegidas del Estado (SNASPE). Utilice solo anafes y cocinillas.
- 13 Evita el uso de detergentes o utiliza productos biodegradables, no contamines el agua con desechos humanos y químicos.
- 14 Evita escuchar radio a alto volumen. Se respetuoso y amable con los demás.
- 15 La pesca recreativa solo está permitida con licencia de pesca chilena al día.

- 16 No ingreses a las Áreas Silvestres Protegidas con mascotas. Consulta la normativa en: www.conaf.cl
- 17 Al interior del SNASPE no se permite la navegación a motor.
- 18 Lee y respeta los protocolos y buenas prácticas sanitarias de camping, playas, termas, alojamiento, turismo rural, etc.

Números de Emergencia:

En caso de accidentes o incendio llame al:

130 Conaf	132 Bomberos
133 Carabineros	134 PDI

GUÍA PARA UN VIAJE SEGURO Y RESPONSABLE



✓ Planifica tu viaje e infórmate antes de llegar a tu destino

Arma tu itinerario día a día e infórmate sobre tu destino, estado de rutas y clima. Haz una buena puesta a punto mecánica a tu vehículo y si es arrendado consulta por asistencia en ruta. Consulta sitios web especializados, descarga y revisa aplicaciones digitales, mapas ruteros y ten siempre a mano esta guía.



✓ Respeta las normas del tránsito y a los ciclistas en ciclovía, conduce despacio

Detén el vehículo fuera de la calzada siempre que sea posible. En parques y zonas naturales transita únicamente por senderos y zonas demarcadas, esto evitará posibles extravíos, además de cuidar el entorno. Respeta a ciclistas que transitan por ciclovías, conduciendo con precaución y en fila recta. En autopista o carreteras utiliza ropa reflectante cada vez que detengas tu vehículo. Haz detenciones seguras, no vale la pena arriesgar la vida por una buena foto o una parada a descansar. Las rutas cuentan con lugares de detención establecidos.



✓ Prefiere operadores y guías locales

Si te gusta la pesca, el trekking, el birdwatching y/o excursionar por lugares alejados contáctate con operadores y guías locales. Ellos conocen el lugar, son buenos anfitriones y te van a dar los mejores datos. Prefiere operadores y guías registrados en Sernatur y con Sello de Confianza Turística (Rojo) en: servicioturísticos.sernatur.cl



✓ Vincúlate y respeta a las comunidades locales y pueblos originarios

Aprovecha tu tiempo libre conectándote con las comunidades locales, asistiendo a sus celebraciones y fiestas costumbristas. Apoya las economías y los emprendimientos locales, en lo posible contratando sus servicios y comprando alimentos, artesanías y souvenir elaborados por la gente del lugar. Consulta y pide permiso antes de fotografiar a comunidades pertenecientes a pueblos originarios, interior de iglesias, museos y monumentos.



✓ No ingreses en auto a una playa y prefiere playas y balnearios habilitados

El ingreso de vehículos a la playa está prohibido ya que genera daños a la fauna y flora silvestre. Báñate solo en playas habilitadas (bandera verde), no ingreses al mar si has consumido drogas o alcohol y espera al menos dos horas para bañarte si ingeriste alimentos. Llama al 137 en caso de emergencias y consulta en las Capitanías de Puertos sobre playas aptas para nadar. Descarga la App Playas Habilitadas de Directemar www.directemar.cl



✓ Maneja tus desechos y aguas grises




Descarga el tanque de aguas servidas tan sólo en los puntos autorizados, pero nunca en el campo, río, lago, mar o en bocas de alcantarillas, ya que no siempre el alcantarillado desemboca en una planta de tratamiento de aguas servidas. Consulta por descargas en las áreas de servicio de las autopistas, servicentros y campings.

Te invitamos a conocer todo sobre




CARPAS TRIBU



MODELO NÓMADE




-  2 a 3 personas
-  Armado en 20 segundos
-  Cubierta de ABS

MODELO EXPEDICIÓN

- 2 a 3 personas y 3 a 4 personas 
- Armado en 2 minutos 
- Cubierta de tela Canvas 



MODELO NÓMADE AT

-  2 a 3 personas
-  Armado en 10 segundos
-  Cubierta de aluminio de 15 cm de espesor

Somos afortunados por la diversidad de ecosistemas con los que contamos. Nuestro objetivo es que puedas descubrir todos estos lugares junto a tu Tribu. La carpa es un pretexto: somos viajeros, amantes de la libertad. Porque no se protege lo que no se conoce... por eso viajamos!

Descubre más sobre nuestras carpas y accesorios! Visítanos en instagram @carpatribu y www.carpatribu.cl



Conversemos!



GUÍA PARA CONDUCIR EN CAMINOS DE RIPIO



✓ Conduce a baja velocidad

Al ingresar a un camino de ripio reduce la velocidad. Este tipo de vía el neumático tiene menos adherencia debido a la presencia de polvo y piedras. Muchas veces en este tipo de caminos no hay barreras de protección y un pequeño despiste puede llevar a una cuneta o precipicio. En algunos tramos la velocidad no debe superar los 30 km/h.



✓ Cuidado con los frenados

Evita un frenado brusco porque el vehículo podría derrapar. Si no tienes otra opción nunca lo hagas de golpe sino de un modo controlado. En curvas, procura reducir la velocidad antes de llegar a ellas.



✓ Conserva tu derecha

Los caminos de ripio y la mayoría de los caminos rurales son más bien precarios y estrechos. Es importante mantener el carril y en caso tengan intención de adelantarte, no lo impidas, disminuye la velocidad y hazte a un costado para que te adelanten.



✓ Utiliza las luces bajas

Sin importar si es o no obligatorio es aconsejable tener siempre encendidas las luces bajas. Ello facilita la visibilidad a los conductores de otros vehículos. Los caminos de ripio suelen estar en zonas de mucha vegetación y polvo que dificulta la visibilidad.



✓ Verifica la presión de los neumáticos

La baja presión ayuda a tener mayor control y hacer más suave la conducción, pero tiene la desventaja que facilita el daño del neumático. Si la presión está más alta puedes andar ligero y proteger las llantas de los daños, pero el vehículo pierde estabilidad. Debes escoger lo que más te acomode de acuerdo a tu experiencia.



✓ Cuidado con los resaltos y calaminas

Las calaminas representan una gran amenaza de pinchazos y derrapes. Para evitar este tipo de situaciones debes reducir la velocidad al máximo posible, aparte puedes poner peso extra en el platón para prevenir derrape.



✓ No conduzcas al borde

Evita conducir cerca del borde del camino esta zona porque siempre presentan desprendimiento de materiales y cunetas, lo que podría desencadenar un accidente grave.



✓ Evita el polvo

En los caminos de tierra y ripio el polvo es un problema que hay que evitar. Lo mejor es detenerse y esperar que la ruta quede despejada. Tras pasar a otro vehículo no te reincorpores inmediatamente a la derecha ya que la nube de polvo reducirá la visibilidad del otro auto y puede lanzarle piedras.

VOLCANO



Vive la experiencia outdoor y off road

Volcano Camper es el único camper 100% Off-Road en Chile. Construido para el mercado australiano, el país más exigente en estándares Off-Road del mundo.



Encuentra cientos de productos y artículos nacionales e importados en nuestra tienda online y showroom en Chicureo

📍 Av. Chicureo 2900, Chicureo, Colina,
Strip Center Paseo Las Piedras.

☎ +562 2952 0491

☎ +56 9 3188 5587 y +56 9 3188 4062

✉ contacto@volcanotrailer.cl

Síguenos en:

📘 @volcanotrailer

📷 @volcano_trailer

🌐 www.volcanotrailer.cl



VOLCANO

CAMPERS TRAILER | ACCESORIOS CAMPER | EQUIPAMIENTO CAMPING | CARPAS DE TECHO

GUÍA PARA CONDUCIR EN CAMINOS DE ALTURA



✓ Ponga atención a los cambios en el rendimiento del vehículo

En la alta montaña se reduce la potencia del vehículo a razón de un 10% cada 1000 metros, lo que significa que a 3000 msnm., por ejemplo, un motor estaría entregando el 30% de su potencia nominal. También hay afectación en las bujías, válvulas y aumenta el consumo. Los neumáticos, a medida que se asciendan, les subirá la presión y habrá que ir soltando aire para mantener sus cualidades. Y, al contrario, habrá que ir hinchándolos progresivamente según se vaya bajando.



✓ Asegúrese de viajar con cadenas para la nieve, botiquín y equipamiento de emergencias

Si la subida a la alta montaña se hace en invierno o en condiciones climáticas adversas, debe contar con un equipamiento de emergencia, esto es: cadenas para la nieve, botiquín, extintor de incendio, linterna, pala estrobo, cable de arrastre, anticongelante, cargadores de batería, frazadas, ropa adecuada para condiciones de temperatura bajo cero y combustible extra.



✓ Evite puna, somnolencia o mal de altura

Conducir en la alta montaña puede provocar deshidratación, somnolencia, puna y/o mal de montaña (edema cerebral) que se manifiesta con dolores de cabeza, náuseas, insomnios, tos, falta de apetito y razonamiento lento e incoherente, razón por la cual se debe beber constantemente agua y consumir sólo alimentos livianos.



✓ Control de Carabineros

Es conveniente registrarse en los controles de Carabineros de Chile, indicándoles la ruta que seguirá y la hora estimada de regreso. Si piensa alojar en algún parque nacional comuníquese con Conaf para ver factibilidad de reserva en sus albergues, aforos y horarios.



✓ Conduzca solo por rutas enroladas

Durante la conducción debe estar atento a la señalización caminera de Vialidad y transitar solo por rutas oficiales y enroladas. Conduzca siempre por la pista derecha. Si va a adelantar a otro vehículo hágalo cuando tenga la visibilidad adecuada y en el lugar señalizado.



✓ Conduzca a baja velocidad y evite conducir de noche

Conduzca siempre a una velocidad que permita controlar el vehículo ante una emergencia. Es aconsejable hacer el viaje de subida y bajada a la alta montaña con luz de día. A más altura más baja es la temperatura.



✓ Infórmese de las condiciones del tiempo

Infórmese del estado del tiempo de la zona hacia donde se dirige y revise previamente el sitio que va a visitar. Las zonas de montañas poseen microclimas, por lo que suelen producirse cambios repentinos, habiendo zonas más secas y otras más húmedas.

HOSH

COOLERS



01▲▲

PRIMEROS EN CHILE

Primera marca Chilena de Coolers rotomoldeados, desde el año 2017

02▲▲

HIELO X DIAS

La principal característica de HOSH® Coolers es mantener el hielo por días.

03▲▲

DURABILIDAD

Coolers muy resistentes a golpes, clima y cualquier aventura donde te acompañen.

www.hoshcoolers.com

ventas@hosh.cl



[@hoshcl](https://www.instagram.com/hoshcl)

CONSEJOS ISA INTERVIAL



Consejos



¿DE SALIDA?

No te olvides de estos consejos que te entrega
ISA INTERVIAL antes de iniciar tu viaje.



PROGRAMA TU RUTA:

Revisa las condiciones del tránsito, elige las rutas más seguras e identifica las áreas de descanso. Visita las cuentas de X (ex Twitter) de las rutas de ISA INTERVIAL para conocer el estado de la ruta @rufamaipo @rufaaraucania @rutaros



RESPONSABILIDAD VIAL:

Usa el cinturón de seguridad, respeta los límites de velocidad y mantén la atención en la carretera.



REVISA TU VEHÍCULO:

Asegúrate que tu auto está en perfectas condiciones, verifica los neumáticos, las luces y si tu kit de emergencia posee todos los elementos necesarios ante una falla.



isa
INTERVIAL



Escúchalo en Spotify
y Emisor Podcasting



Consejos



MOCHILA DE EMERGENCIA

¿Qué es lo indispensable? Desde ISA INTERVIAL te recordamos algunos elementos básicos para estar siempre estar preparado ante un viaje.

- 1 Kit de primeros auxilios: vendas, guantes, antisépticos, parches, gaza, alcohol gel.
- 2 Herramientas para tu vehículo: cables de corriente, triángulos reflectantes, herramientas básicas para fallas o desperfectos menores.
- 3 Supervivencia personal: agua, alimentos no perecibles, manta de emergencia.
- 4 Comunicación y orientación: teléfono y su cargador, mapa, brújula.
- 5 Otros: copias de documentos importantes, dinero.
- 6 Recuerda siempre llevar tu chaleco reflectante y de las personas que viajan contigo.

isa
INTERVIAL



Escúchalo en Spotify
y Emisor Podcasting



Consejos

4 RECOMENDACIONES PARA EVITAR LOS PUNTOS CIEGOS MIENTRAS CONDUCES

Mantener la atención y la concentración al volante es fundamental. Estas sugerencias te ayudaran a minimizar los puntos ciegos

- 1 Ajusta correctamente los espejos laterales.
- 2 Utiliza el espejo retrovisor central. Asegúrate de que esté correctamente ajustado para tener una buena perspectiva de lo que sucede detrás de ti.
- 3 Usa los sistemas de asistencia al conductor. Estos sistemas utilizan sensores cuando hay un vehículo en tu punto ciego. Familiarízate con las funciones de tu automóvil y úsalas en tu beneficio.
- 4 Evita conducir en los puntos ciegos de otros vehículos. Mantén una distancia segura y evita permanecer junto a un vehículo en su punto ciego durante un tiempo prolongado.





Consejos



GUIA PARA EDUCAR SOBRE LA SEGURIDAD VIAL A LOS NIÑOS, NIÑAS, PADRES Y TUTORES

En ISA INTERVIAL te entregamos estos consejos.

1 CRUCE SEGURO:

- Mira a ambos lados antes de cruzar
- Usa los cruces peatonales y semáforos
- Detente, mira y escucha antes cruzar

2 NORMAS DE TRÁFICO

Entiende los semáforos. Luz roja para detenerse, amarilla de prevención y luz verde para avanzar.

3 CAMINA CON SEGURIDAD

- Camina por las aceras de las calles y pasillos peatonales
- No corras cerca de la calle ni en zonas con tráfico.
- Ten mucha precaución en las zonas de estacionamientos.

4 RETENCIÓN INFANTIL

- El uso del sistema de retención infantil es obligatorio.
- Enseña al niño o niña su relevancia para la prevención de lesiones ante siniestros viales.
- El sistema de retención infantil salva vidas, no hay excusa para no utilizarlo.

5 VIAJES LARGOS CON NIÑOS:

- Procura llevar agua y snack
- Revisa las condiciones del tránsito, elige las rutas más seguras e identifica las áreas de descanso. Visita las cuentas de X (ex twitter) de las rutas de ISA INTERVIAL para conocer el estado de la ruta @rutadelmalpo @rutaaraucanía @rutadelosrios
- Involúcralos en el viaje.

isa
INTERVIAL



Escúchalo en Spotify
y Emisor Podcasting







Consejos



¿ESTAS CONDUCIENDO Y TE SUENA EL CELULAR O TE ENTRA UN MENSAJE?

Contestar el teléfono o chatear mientras conduces está penado por la Ley No Chat. Pese a lo frecuente de estas acciones, según estudios de la Organización Mundial de la Salud (OMS), la manipulación de un celular al conducir es similar a manejar en estado de ebriedad.

Sigue estos consejos de ISA INTERVIAL para cumplir la Ley NoChat:

-  Cuando te entre un llamado o mensaje, mantén la atención al volante. No te distraigas.
-  Estaciona en un lugar permitido para atender el llamado o mensaje
-  Usa las luces intermitentes al estacionar
-  Contesta el llamado o el mensaje



isa
INTERVIAL



Escúchalo en Spotify
y Emisor Podcasting



TODOS NECESITAMOS UNA PAUSA EN EL VIAJE

Conoce las áreas de descanso de ISA INTERVIAL

Si haces viajes largos o tienes programado uno, no te olvides de planificar tu ruta, reserva unos minutos para descansar y así prevenir siniestros viales por somnolencia o fatiga. Conduce de manera consciente y responsable.

RUTA DEL MAIPO

- La Plafina (oriente), kilómetro 159 Ruta 5 Sur
- Los Lagartos (oriente), kilómetro 61,4 Ruta 5 Sur
- Santa Lucía (poniente), kilómetro 97,5 Ruta 5 Sur
- Itahue (poniente), kilómetro 211 Ruta 5 Sur

RUTA DE LA ARAUCANÍA

- Paibhueque (poniente), kilómetro 595,4 Ruta 5 Sur
- Piñanlelún (oriente), kilómetro 657,4 Ruta 5 Sur
- Freire (poniente), kilómetro 696 Ruta 5 Sur

RUTA DE LOS RÍOS

- Lanco (oriente), kilómetro 767,5 Ruta 5 Sur
- Pon-Pon (poniente), kilómetro 780,2 Ruta 5 Sur
- Los Lagos (poniente), kilómetro 834,6 Ruta 5 Sur
- Pichirropulli (oriente), kilómetro 866,4 Ruta 5 Sur

isa
INTERVIAL



Escúchalo en Spotify
y Emisor Podcasting



Si quieres aprender a conducir o repasar contenidos
indispensables para una buena convivencia vial,
sintoniza el nuevo podcast

AUTO PISTAS

de ISA INTERVIAL con el apoyo técnico de Conaset,
que sirve como herramienta para aprender todo sobre
el Libro del Nuevo Conductor.





ESCÚCHALO EN SPOTIFY
Y EN EMISOR PODCASTING.

Con el apoyo técnico de **CONASET**
Ministerio de Transportes y
Telecomunicaciones



isa
INTERVIAL

APLICACIONES PARA EL VIAJE

Las aplicaciones para smartphones se han convertido en herramientas importantes para organizar un viaje o durante el mismo recorrido. Aquí te presentamos 11 aplicaciones y plataformas digitales imprescindibles para rodantear por los caminos de Chile.



Bencina en Línea

(ANDROID, IOS)
GRATIS

¿Necesitas conocer los precios de los combustibles en las estaciones de servicio? Bencina en Línea es una aplicación que te permite encontrar fácilmente los

precios y la ubicación de los servicentros en Chile. La App detecta tu ubicación y despliega rápidamente las alternativas de precios junto al mapa de estaciones cercanas. Si deseas planificar tu carga de combustible tienes la funcionalidad de ingresar una dirección o la comuna donde te encuentras y obtendrás las mejores alternativas de precios.

Link: [BencinaEnLinea](#) ➤



Suda outdoors

(ANDROID, IOS)
GRATIS

Suda es la aplicación para deportistas outdoor, donde pueden encontrar rutas y spots para más de 50 deportes. Con recomendaciones de embajadores de la app,

para cualquier nivel deportivo, ya sea novato o *experto*. La App contiene mapas Offline de modo que cuando se graba una ruta, estando desconectado de internet, se obtenga un mapa con todos los datos del terreno. También seguimiento en vivo, compartiendo la ubicación real y el progreso mientras se graba, esta funcionalidad requiere estar conectado. Otra función interesante es que se puede agregar fotografías geolocalizadas que se muestran en el mapa de ruta.

Link: [SudaOutdoors](#) ➤



Calimoto

(ANDROID, IOS)
GRATIS Y PREMIUM

Esta app es ideal para motoqueros, es un excelente planificador de rutas, modo tracking, con navegación, análisis de recorridos y recomendaciones.

Calimoto entre sus funciones permite planificar rutas directamente

en el mapa, con previsión meteorológica y radar de lluvia. Seguir instrucciones verbales a

cada paso y avisos en zonas peligrosas.

Otra función interesante, son los miles de tracks de rutas ya trazadas por otros motoqueros, en la que se puede ver fácilmente los kilómetros y el tiempo estimado de duración entre destinos, y poder visualizar fotos. También permite evaluar, compartir rutas acompañados estadísticas y diagramas personales.

Otro punto a favor es que funciona sin conexión a internet y permite usarla en modo navegación.

Link: [Calimoto](#) ➤




Primeros Auxilios – Cruz Roja

(ANDROID, IOS)
GRATIS

Aplicación desarrollada por la Cruz Roja americana, es gran ayuda en caso de un accidente, enfermedad o fenómenos naturales adversos, para saber con simples instrucciones que hacer paso a paso. Incluye animaciones, videos referencias, casos e información general para aprender primeros auxilios desde tu celular. Disponible en español e Integrado al 9-1-1 para que pueda llamar a EMS desde la app en cualquier momento. La aplicación está libre de anuncios y spam.

Link: [Primeros Auxilios – Cruz Roja](#) ➤



Windy

(ANDROID, IOS)
GRATIS

Aplicación gratuita especial para hacer estudio del clima en las zonas que vas a visitar lo que te permitirá hacer planificaciones de posibles frentes de mal tiempo. Ya sea que estés siguiendo un posible clima severo, planificando un viaje, un trekking o simplemente necesites saber si va a llover este fin de semana, Windy te ofrece el pronóstico meteorológico más actualizado. Es una de las APPs de clima más utilizadas por su simpleza y exactitud.

Link: [Windy](#) ➤



Stellarium

(ANDROID, IOS)
GRATIS

Stellarium es una de las aplicaciones de estudio de cielo más usada por astrofotógrafos de todo el mundo. Tiene una interfaz de usuario minimalista y fácil de usar,

que la convierte en una de las mejores Apps de astronomía para adultos y niños que deseen explorar el cielo de noche. Identifica las estrellas, constelaciones, planetas, cometas, satélites (como la Estación Espacial Internacional) y otros objetos de cielo profundo, en tiempo real, en solo unos segundos orientando tu teléfono hacia el cielo. De formato gratuito para computador y gratuito y pago para móvil.

Link: [Stellarium](#) ➤



Starwalk

(ANDROID, IOS)
GRATIS

Starwalk es una aplicación de formato gratuito integra un Modo Nocturno que rebaja la intensidad de la pantalla y aplica un filtro para evitar deslumbrarnos.

Te mantiene al día con los últimos eventos astronómicos y noticias del espacio. Muy educativa te enseña acerca los objetos que se ven en el cielo a través de modelaciones en 3D.

Link: [Starwalk](#) ➤



Klimbercamp

(ANDROID, IOS)
GRATIS

Klimber Camp es una App colaborativa chilena donde podrás encontrar a través de geolocalización los camping más cercanos a tu ubicación, los cuales podrás revisar

si son bien evaluados por otros usuarios y/o podrás evaluarlos tú mismo. También, si estás en un camping que no se encuentra en la App, podrás cargarlo y recomendarlo. Los camping tienen filtros por servicios y puedes filtrar resultados por zona, como por ejemplo "campings con piscina en Pucón".

Link: [Klimbercamp](#) ➤



Playas Habilitadas

(ANDROID, IOS)
GRATIS

Creada por la Dirección General del Territorio Marítimo y Marina Mercante (Directemar), esta aplicación te permite acceder a información respecto a las playas habilitadas en todo el territorio nacional y como llegar a ellas. Además, incluye información respecto a medidas de seguridad que debes tomar y como llamar al servicio de rescate marítimo en caso de una emergencia.

Además, incluye información respecto a medidas de seguridad que debes tomar y como llamar al servicio de rescate marítimo en caso de una emergencia.

Link: [PlayasHabilitadas](#) ➤



Brújula

(ANDROID, IOS)
GRATIS

Esta app es muy sencilla de usar, de diseño limpio y claro. Muy Ligera. Es muy práctica para el senderismo y trekking. Su funcionamiento se basa en

el magnetismo terrestre, por lo que señala el norte magnético que corresponde con el norte geográfico. Se puede añadir la ubicación actual y buscar lugares por nombre o dirección. Uso opcional del gps o de la red. Determinación de la declinación magnética. Altitud sobre el nivel del mar. Altimetro. Uso del modelo EGM96 (geoide) para calcular la altitud real. Visualización de coordenadas en DMS, DMM, DD o UTM. Amanecer y atardecer. Ángulo en grado.

Link: [Brujula](#) ➤



iOverlander

(ANDROID, IOS)
GRATIS

iOverlander es una App y base de datos que almacena datos de interés para turistas que viajan en vehículos recreacionales (RVs) proporcionados por los mismos viajeros en todo el mundo,

por lo tanto, tú también puedes agregar nuevos datos y registrar tu viaje. Se presenta a modo de un gran mapamundi, donde las personas van subiendo lugares en los que se puede acampar (camping libres o formales), sitios de descanso, hoteles, restaurantes, talleres mecánicos y de vulcanización, agua, bencina y otras categorías. Los detalles se enumeran para cada lugar, incluidos los servicios, las fotos, la fecha de la última visita y las coordenadas del GPS. Todas estas funciones pueden funcionar sin conexión a internet, pero en ese caso no podrás ver el mapa.

Link: [iOverlander](#) ➤



WILDLAND - ECOFLOW

SOLO DISFRUTA DE LA AVENTURA.
NOSOTROS TE EQUIPAMOS PARA LLEGAR A
TODOS LOS RINCONES DE CHILE.



INSTAGRAM  @AWL.CL

WEB  WWW.AWL.CL

FONO  +56 9 61907674



La más amplia gama de RVs de Chile

VEN A CONOCER
NUESTRO NUEVO
SHOW ROOM 

Y EL MAYOR STOCK

Kunstmann Outdoors es una empresa de larga trayectoria en ventas y servicio técnico de vehículos recreativos en Chile.



Representantes de prestigiosas marcas americanas:

GULF STREAM - KEYSTONE RV COMPANY - SUNSET PARK RV



Todas nuestras unidades cuentan con Garantía de Fábrica y Asesoría Técnica desde cualquier parte de Chile (Kunstmann Outdoors Assistant).

MACROZONA NORTE

CIRCUITOS TURÍSTICOS NORTE

Arica y PN Lauca
Rutas del Tamarugal
San Pedro de Atacama
Atacama Costera
Valle del Elqui
Ruta Antakari



Lago Chungará, PN Lauca

Región de Arica y Parinacota

ARICA Y PN LAUCA

Putre - PN Lauca - Salar de Surire

CLIMA: La Región de Arica y Parinacota presenta un clima desértico, nuboso en la costa y de extrema aridez en el interior, prácticamente sin precipitaciones. En la zona altiplánica las temperaturas son más bajas y extremas y a partir de los 2 000 msnm. aparecen las primeras lluvias, que aumentan en los meses de verano debido al invierno boliviano.

CÓMO LLEGAR:
Terrestre: A Arica se llega por la Ruta 5 Norte desde cualquier lugar de Chile.

Aéreo: Desde Santiago por el Aeropuerto Arturo Merino Benítez de Pudahuel (SCL), al Aeropuerto Internacional de Chacalluta (ARI), distante a 18,5 kilómetros de la ciudad de Arica.

DISTANCIAS TOTALES:

- Arica - Putre: 141 km
- Arica - Paso Fronterizo Chacalluta: 20 km
- Arica - Paso Chungará: 202 km
- Total Aprox. Circuito Arica y Parinacota: 610 km



ARICA / CITY TOUR

📍 2.040 km de Santiago | 📍 140 km de Putre | 📍 300 km Salar de Surire

Fundada como ciudad por los españoles en 1584, un recorrido por **Arica** debe considerar su **Casco Histórico**, donde se emplazan emblemáticas construcciones como la **catedral de San Marcos** y la antigua **Aduana**, ambas anteriores a la **guerra del Pacífico**. A un costado de la aduana, y junto al edificio de la Gobernación Marítima, se ubica la **Estación de Ferrocarriles** construida en 1913 como parte del Tratado de Paz con Bolivia para conectar a Arica con La Paz, viajes que se encuentran suspendidos desde 1996.

El símbolo de Arica es el **Morro**, un cerro costero de 130 metros de altura escenario de la toma de Arica por el Ejército chileno durante la Guerra del Pacífico. Se accede en auto desde la calle **Sotomayor** o a pie desde la calle **Cristóbal Colón**, en cuyo recorrido destaca una vieja casona de madera de propiedad del Estado peruano llamada **Casa Bolognesi**; y el pequeño museo de sitio de momias Chinchorro, **Museo Colón 10**. En la cima flamea vistosa la bandera chilena junto a una estatua de Jesucristo y las instalaciones del **Museo Histórico de Armas**, que rememora la toma del morro por las tropas chilenas. Ofrece una panorámica de la ciudad y el océano Pacífico.

Otro de los atractivos de Arica son sus mercados, los que junto al **Terminal Pesquero** ubicado al lado del puerto, son la mejor alternativa para conocer los sabores más auténticos. En la caleta hay restaurantes, cocinerías y venta de pescados y mariscos frescos. Frutas y verduras hay en muchos lugares, pero el **Terminal Agropecuario El Agro** es el más recomendado. En su interior hay más de 600 puestos de frutas y verduras, algunas exóticas y desconocidas provenientes del altiplano, además de locales de abarrotes, restaurantes, floristerías y carnicerías que ofrecen carne de llamo y de alpaca. Se ubica a la salida de Arica y es de fácil acceso en auto.

En las inmediaciones de Arica dos paseos recomendados son las **cuevas de Anzota** (10 km hacia el sur, por Av. San Martín) y el **Museo Arqueológico San Miguel de Azapa** (5 km al oriente, por **ruta A-27**).

TRAMO 1: AL ALTIPLANO DESDE ARICA A PUTRE

141 km | 2 hs 30 min | Ruta CH-11

Desde **Arica** a **Putre** el trayecto se realiza por la **Ruta Internacional CH-11** la cual está asfaltada hasta el paso fronterizo con **Bolivia** y es transitable durante todo el año. Su acceso es desde la **Ruta 5 Norte** en el sector de **Chacalluta**, muy cerca del Complejo Fronterizo Arica-Tacna y del **Aeropuerto Internacional de Chacalluta**.

VALLE DEL RÍO LLUTA

La ruta bordea el **río Lluta** que da vida a un fértil valle donde se cosechan diversos cultivos destacando el choclo lluteño —cuyos orígenes datan de hace cuatro mil años— además de otras variedades de maíz, tomates y pimientos. La pared sur del valle es además escena-



📍 Carnaval de Arica



MUSEO SAN MIGUEL DE AZAPA

Visita obligada si se quiere conocer la historia y cultura de Arica y los pueblos precolombinos del norte de Chile, en especial de la **cultura Chinchorro** y sus momias —las más antiguas del mundo— que se exhiben en bóvedas cuidadosamente controladas. El museo además tiene muestra de petroglifos, tejidos, cestería y cerámica andina. Se ubica en el Km 12 del Valle de Azapa, por la **ruta A-27**. La entrada es de \$2.000 adultos y \$1.000 niños. www.masma.uta.cl



CUEVAS DE ANZOTA

Ubicadas a 10 minutos al sur de Arica, a las cuevas de Anzota se les conoce por sus formaciones rocosas modeladas por la erosión del agua. Hace 5 mil años fue el hábitat de los **Chinchorros**. Cuentan con senderos demarcados y es posible ver sus muros con guano producto de la nidificación de aves, además de grabados en roca de 4 mil años. www.alltrails.com/es/ruta/chile/arica-y-parinacota/cuevas-de-anzota



1



2



3

1 Cuevas de Anzota / F. Chile es Tuyo. 2 Morro de Arica / F. Chile es Tuyo. 3 Surf en la Ola El Gringo / F. Chile es Tuyo



HUMEDAL RÍO LLUTA

Área natural protegida ubicada a 4 km al norte de Arica en la desembocadura del río Lluta. Ideal para disfrutar del paisaje costero y contemplar las aves residentes y migratorias a pie o en bicicleta. Abierto todo el año, las 24 hs. Se accede por la **ruta A-210** en cuya parte final hay campings, circuitos de cross country y un autódromo. www.aricasiempreactiva.cl/arica-turismo/humedal-rio-lluta



PUCARÁ DE COPAQUILLA

Declarado Monumento Nacional en este pukará ubicado muy cerca de la Ruta Internacional camino a Zapahuira es posible observar restos de cerámicas y otros utensilios de culturas aymara. Fue construido en el siglo XII con fines defensivos. El lugar se encuentra en una puntilla rodeada de acantilados y protegida por una doble muralla.

rio de interesantes vestigios arqueológicos como los **geoglifos de La Rana** (Km 3,5); **el Águila** (Km 5,5) y **Los Gigantes** (Km 10). En el Km 17 se encuentran los **petroglifos de Rosario**, con figuras antropomorfas y zoomorfas grabadas en piedra. Para acceder a ellos, hay una desviación en el Km 20, donde, por un módico precio los lugareños permiten pasar por sus terrenos. Caminando hacia el oriente se encuentra la aldea inca **Molle Pampa**, en la que aún se aprecian ruinas habitacionales y un área destinada al cementerio.

En el **Km 31** aparece el poblado de **Poconchile**, ubicado en la intersección con la **ruta A-143** que se conecta con Arica por un camino pavimentado que destaca por sus pronunciadas quebradas en un área correspondiente al **Valle de Azapa**. El pueblo es de origen preincaico y cuenta con algunos restaurantes y negocios con venta de abarrotos. En materia de alojamiento destaca el camping La Herradura, que cuenta con piscina, baños con agua caliente, quinchos y áreas verdes.

Tras dejar Poconchile la **ruta CH-11** continúa hacia el norte, y luego toma un giro hacia el oriente, siempre junto al **río Lluta**. Tras pasar **El Tambo**, un mirador regala lindas vistas del valle. En este sector la ruta se aleja del río, aunque un camino secundario, no apto para vehículos pequeños ni motorhomes, permite seguir recorriendo el valle hasta el **embalse Chironta**, recientemente inaugurado.

ZAPAHUIRA, SOCOROMA Y PUTRE

Tras continuar por la **ruta CH-11**, en el Km 70 llama la atención la presencia de un tipo de cactus muy especial que llega a medir hasta 5 metros de altura. Es una especie vulnerable llamada **El Candelabro** que crece en las laderas de los cerros sobre 2.500 msnm. Se puede detener el vehículo para observarlos de cerca. 4 km más se ingresa a una zona magnética que permite al vehículo subir una cuesta con el motor apagado y en neutro. Con precaución inténtelo.



1 Geoglifos de Lluta 2 Tren Arica-Poconchile 3 Variedad de maíz de Belén 4 Iglesia San Francisco de Asís de Socoroma

Continuando por la ruta internacional, el camino asciende pronunciadamente hacia la parte alta de la quebrada, en un largo tramo sin servicios. La aridez del desierto de pronto se rompe al arribar al **Pukará de Copaquilla**, un yacimiento arqueológico Inca construido en el s XII junto al río Seco. Bajo el pukará existe un cañón de 150 metros de profundidad. Un mirador permite contemplar el pequeño valle de unos 3 km. Más al sur en **Trigo Pampa** hay un circuito de trekking que corre junto al cauce del río, le llaman **Río Seco Narrows**.

9 km más adelante por el camino principal está el poblado de **Zapahuira**, donde se ubica el empalme con la **ruta A-31** que se dirige hacia el sur y atraviesa los poblados de **Chapiquiña, Pachama, Belén, Lupica y Tignamar**, un circuito ancestral y patrimonial muy recomendada para quienes estén interesados en experimentar con las comunidades locales y conocer más sobre la cultura aimara.

En **Zapahuira** hay un par de restaurantes ubicados a orilla de la carretera con platos elaborados en base a carne de alpaco. Es un lugar recomendable para descansar, almorzar o tomar un té de coca antes de continuar el viaje.

Continuando por la ruta, en **Alto de Socoroma** se ubica el empalme con la **ruta A-213** que se conecta con **Socoroma**. El camino pavimentado baja por una quebrada antes de llegar al pueblo reconocido por su rico patrimonio alimentario. En su remodelada plaza se encuentra la **iglesia de San Francisco de Asís**, construida a mediados del siglo XVI, con estilo barroco andino. La influencia española es aún visible en sus calles empedradas y con canalones de agua en el centro. En Socoroma hay un sendero de trekking que se conecta con **Putre** en un trayecto de 5 a 6 horas que por momentos sigue el antiguo **Camino del Inca**. Un buen lugar para comer y alojar es el **hostal de Emilia Humire**, ubicado detrás de la escuela del pueblo.

De **Socoroma a Putre** el camino sigue ganando altura lo que permite admirar el paisaje en miradores naturales como el **mirador de**



TREN ARICA - POCONCHILE

Tren turístico y patrimonial de EFE que recorre el Valle del río Lluta hasta el caserío de Poconchile. En su viaje el tren se detiene en Las Colcas para observar los antiguos cultivos de maíz. www.efe.cl/nuestros-servicios/turisticos/arica-poconchile



PATRIMONIO ALIMENTARIO DE SOCOROMA

La localidad de Socoroma posee un micro clima que le otorga condiciones especiales para el desarrollo de la agricultura, es así como se producen alimentos como el orégano, reconocido por su aroma intenso; diferentes variedades de maíz y tum-bos de colores; el ají locoto; la tuna, también de uso medicinal; y las papas chiquiza, que se usan en los curantos en hoyo llamados Waitas, que incluyen trozos de carne de alpaco. [Patrimonio de Socoroma, PDF](#)



LA RUTA DE LAS MISIONES

La Ruta de Las Misiones es una alianza pública y privada dedicada a la puesta en valor de templos andinos de Arica y Parinacota. Desarrollan una ruta turística y patrimonial por pueblos donde se han remodelados e intervenido iglesias, templos, museos y espacios urbanos de Putre, Socoroma, Parinacota, Guallatiri, Chapiquira, Belén, Esquiña, Tignamar, entre otras localidades andinas. IG @ [rutadelasmisiones](#)



DONDE COMIENZA CHILE. VÍSVIRI Y EL HITO TRIPARTITO

Ubicado en la frontera con Perú y Bolivia, y en medio de un imponente paisaje, Visviri ofrece una experiencia única para quienes estén dispuestos a visitarla, particularmente en los días que se celebra la feria Fantasma, un espacio comercial de gran atracción turística, dado que además es un punto de encuentro de la comunidad aymara. Desde aquí se puede recorrer diferentes atractivos de la comuna de **General Lagos**.

1 Cerro Milagro, Putre / F. Chile es tuyo



Socoroma (3.160 msnm.). En el Km 125 se divisan desde las alturas la ciudad de Putre y de fondo el **volcán Taapaca** (5.860 msnm.). El **mirador Putre** (3.545 msnm.) es ideal para una selfie. A Putre se ingresa por un desvío pavimentado (**ruta A-147**) de unos 4 km en un sector donde se divisan corrales de llamas y alpacas.

PUTRE

Putre —cuyo nombre proviene de la palabra aimara "putiri", "murmullo de aguas"— es el lugar con mayor oferta de alojamiento, servicios turísticos y gastronómicos de todo el circuito. Destacan los hoteles Las Vicuñas, Chakana, Terrace Lodge, Vientos del Altiplano y Uta Kala. Fundada por los españoles, su iglesia data del año 1670, restaurada exteriormente en 1871. En su casco central destacan sus casas de color verde intenso y la **calle O' Higgins**, que aún mantiene su calles empedradas y posee un acequión por el medio cruzado por puentes de piedra con bancos. Hay locales de comercio tradicional, una sucursal del Banco Estado y un edificio municipal. El pueblo se caracteriza por sus construcciones del siglo XIX y patrimonio arqueológico.

|TRAMO 2: AL PARQUE NACIONAL LAUCA DESDE PUTRE AL COMPLEJO CHUNGARÁ

65 km | 2 hs 15 min | Rutas A-149 y CH-11

Desde Putre se puede salir por la **Ruta Internacional CH-11** o por un camino alternativo (**ruta A-149**) pavimentado que llega directo a la **Virgen de los Ángeles** y a las instalaciones de un regimiento. En este sector ya es posible ver las primeras cumbres nevadas de la cordillera de los Andes, como el **monte Laram Q'awa**.

Tras dejar atrás el regimiento, un desvío por la **ruta A-23** hacia el norte permite el acceso hacia el **hito Visviri** y el **hito Tripartito**, que marca la separación de las fronteras de Chile, Perú y Bolivia. También por este camino se accede al caserío de **Colpitas** y estancias cercanas a los coloridos cordones montañosos de **Suriplaza**. Un recorrido ideal para el trekking y realizar tours fotográficos.



1 Lodge en Putre 2 Termas Jurasí / F. Andrés Gonzalez (Destino Arica) 3 Iglesia de Parinacota / F. Chile es Tuyo. 4 Trekking en Lagunas Cotacotani / F. Sernatur Arica y Parinacota

PARQUE NACIONAL LAUCA

De regreso a la ruta principal en el Km 131, se ubica el cruce con la ruta que se dirige a las termas de Jurasí, donde se inicia el sendero para dirigirse al **cerro Milagros**, que destaca por sus franjas de colores rojizos y blancos. En el Km 137,3 el camino ingresa al **Parque Nacional Lauca**, el más septentrional de Chile. En el Km 145,8 a un costado del camino (derecha) se encuentran las **termas Las Cuevas** (4.310 msnm.), donde hay una **guardería de Conaf** y un sendero de 10 km que pasa por las termas —se ubican dentro de una construcción de piedra techada— y continúa por un bofedal rico en fauna y flora nativa. Es una buena parada porque además se pueden avistar coloridas aves que anidan en sus bofedales.

Un poco más adelante hay un sendero que conduce a un pircado de piedra —llamados Chacu— utilizado ancestralmente para la captura de vicuñas y otros camélidos. En el Km 147,5 (derecha) se ubica el cruce con la **ruta A-211**, sin asfaltar que conduce hacia el **salar de Surire y Colchane** (*Descrito en el Tramo 3*). Más adelante, aparece una zona de pequeñas lagunas altiplánicas de tonalidad turbia, con vistas al **volcán Parinacota**. Luego de atravesar el **río Lauca** está el **retén Chucuyo** de Carabineros y el cruce con la **ruta A-211**.

4 km más adelante aparece una camino secundario que se conecta con el poblado de **Parinacota** al que también se puede acceder 2,5 km más adelante por la **ruta A-93**, un sinuoso camino que pasa por



LODGE EN PUTRE

Terrace Lodge & Tours es un acogedor hotel que dispone de habitaciones inspiradas en la cultura aymara, además de amplios jardines y una vista privilegiada. El lodge ofrece tours guiados al **PN Lauca** y el salar de Surire / +569 7139 8134. terrancelodge.com



LAS MONTAÑAS DE COLORES DE SURIPLAZA

Suriplaza es un hermoso cordón montañoso (5 300 msnm.) que cautiva por sus diversas tonalidades y a los cuales se puede ascender. Se accede desde el pueblito de Colpitas ubicado en un camino interseccional entre las **rutas A-93 y A-23** que se conectan con Visviri.



TERMAS JURASI

Ubicadas a 10 km al oeste de Putre, en el noreste de la **quebrada Jurasi**, estas termas están equipadas con camarines, baños y quincho. Tiene varias pozones con distintas temperaturas del agua y una piscina grande. Ingreso: \$2.000 p/p. wikiloc.com/rutas-todo-terreno/putre-a-termas-jurasi



CERRO MILAGROS

Ubicado al sur de Putre, en el cordón montañoso de **Jurasi**, el cerro Milagros es un imperdible para quienes buscan lugares únicos debido a las impresionantes tonalidades rojizas. Se accede desde la **ruta CH-11**. En el Km 131 se ubica el desvío a las termas de Jurasi, donde hay estacionamiento para dejar el vehículo y continuar a pie por alrededor de 20 km. wikiloc.com/rutas-outdoor/cerro-milagros



ADUANA

El **Complejo Fronterizo de Chungará** (4 678 msnm.) es un paso integrado con Bolivia, que atiende de 08:00 a 20:00 hs. De modernas instalaciones tiene ingresos de autos, camiones y buses, además de baños y oficinas de Carabineros, SAG y Aduana. www.pasosfronterizos.com/paso-chungara.php

RUTAS DE TREKKING EN EL PN LAUCA

www.alltrails.com/es/parques/chile/tarapaca/lauca-national-park

el pueblo y continúa por otros 100 km hacia Visviri y el Hito Tripartito. La ruta es de tierra con calaminas hasta **Caquena** donde cambia a ripio por un tramo de 30 km y se convierte en asfalto en el sector de **Huyancayane**. En **Nasahuento** hay un desvío a **Suriplaza**.

Parinacota (4.380 msnm.) es un caserío ceremonial casi despoblado, declarado como **Zona Típica Nacional** y cuya iglesia es Monumento Nacional. Se recomienda una visita.

Continuando por la **Ruta Internacional CH-11** una parada obligada es el **mirador Cotacotani** que ofrece hermosas vistas a las **lagunas de Cotacotani** y el **volcán Parinacota**. Separadas entre sí por islotes de material piroclástico de antiquísimas erupciones, las lagunas poseen una rica fauna y flora nativa, pudiéndose recorrer y llegar hasta sus orillas por un sendero de interpretación que termina en el pueblo de Parinacota donde hay una **guardería de Conaf**.

Con el **volcán Parinacota** de fondo, desde **Cotacotani** el camino continúa hacia el **lago Chungará**, el que puede contemplarse en toda su magnitud en el **mirador Lago Chungará** (4.650 msnm.), ubicado en el Km 177 de la ruta (izquierda), vista que incluye a los **volcanes Parinacota y Pomerape**. En el lugar hay un sendero que bordea el lago, en la **guardería de Conaf** (Km 180) hay sitios para acampar, junto a un sector de picnic con fogones y un baño. En el extremo sur del lago se ubican las instalaciones del Control Fronterizo y una tenencia de Carabineros. En las cercanías hay vestigios de antiguos poblados incaicos rodeado de verdes bofedales.

A BOLIVIA

7 km más adelante del **Control Fronterizo** se llega al límite con **Bolivia**. Ya en el país vecino, la carretera adquiere el nombre de **Ruta 4** o de Patacamaya Tambo Quemado, con espectaculares vistas a la **cumbre del Sajama**, y tras algunos km se llega a la localidad de **Jancoaque**, donde se puede cargar combustible. La **ruta 4** continúa hacia el nororiente en dirección a **La Paz** (290 km aprox.), mientras que la **Ruta 27** se enfila hacia el oriente a **Ancavari** desde donde se puede conectar con la ciudad de **Oruro** y el **salar de Uyuni**.

|TRAMO 3: RESERVA NACIONAL LAS VICUÑAS DESDE LAS CUEVAS AL SALAR DE SURIRE

120 km | 2 hs 15 min | Ruta A-235

En el sector de **Las Cuevas** —Km 147,7 de la **Ruta Internacional CH 11**— hay un desvío hacia el sur por la **ruta A-211**, un camino de tierra que se empalma con la **ruta A-201** y esta con la **ruta A-235** que se dirige a la **Reserva Nacional Las Vicuñas** y el **salar de Surire**, hasta conectarse con **Colchane**, distante 200 km de este cruce. El camino de tierra es desolado y remoto, de regular calidad, pero transitable todo el año, aunque durante el verano puede resultar inundado en algunos tramos producto del invierno altiplánico. Prácticamente todos los atractivos turísticos no disponen de servicios básicos, por lo que es imprescindible abastecerse de combustible y provisiones en Arica o Putre, además de revisar el estado del vehículo.



Enrolada como **ruta A-235**, el primer hito del camino es el caserío de **Misitune** ubicado a pocos metros del **río Lauca** y junto a un sector de bofedales. El camino toma dirección hacia el oriente, donde un desvío permite acceder al poblado de **Choquelimpie**, que cuenta con actividad minera y una iglesia. Algunos km por delante del acceso hacia **Chivatongo**, la ruta nuevamente toma rumbo sur. En ese sector, un camino de tierra en malas condiciones permite dirigirse hacia las **termas de Churiguaya** que cuenta con una piscina techada, siendo accesible solo en vehículos 4x4.

Más al sur, el caserío de **Guallatire** marca el comienzo de la **Reserva Nacional Las Vicuñas** (209.000 ha), cuyo objetivo es la protección de vicuñas y su ecosistema asociado. En el pueblo de 15 habitantes hay una iglesia, un retén de Carabineros y un puesto de guardabosque. Esta área altiplánica incluye pajonales, bofedales y bosques de queñoa, además, cuenta con dos hermosas lagunas llamadas **Paquiza** y **Japu**, que son el hábitat de distintas especies de aves. Abundan los asentamientos de comunidades aymara en el sector, y aún se conservan apachetas o altares prehispánicos construidos en piedra. Una serie de volcanes también aparecen en el horizonte, como lo son **Guallatire**, **Arintica** y **Puquintica**. La reserva no cuenta con senderos contemplativos habilitados para el visitante.

Continuando hacia el sur ahora es el **río Paquiza** el que acompaña el camino que se conecta con la **laguna Paquiza**, donde hay un sendero de 3,5 km apto para el trekking y todo terreno. 14 km más adelante aparece el **salar de Surire** (4.260 msnm.), declarado Monumento Natural. En el lugar de acceso hay un retén de Carabineros (**Chilcaya**), donde se recomienda dar aviso de la visita.

📍 1 PN Lauca / F. [Depositphotos.com](#). 📍 2 Salar de Surire / F. [Sernatur](#). 📍 3. Laguna Casiri / F. [@moparica](#) 📍 4 Flamencos en PN Las Vicuñas.



RN LAS VICUÑAS

Con más de 200 mil ha, la Reserva Natural Las Vicuñas protege una importantísima diversidad de flora y fauna del altiplano de Parainacota. Su gran superficie se caracteriza por extensas planicies y relieves abruptos donde destacan los cerros Arintica y Puquintica y los volcanes Acotango y Guallatire (6.063 msnm.). Se alza por sobre los 4 000 msnm. y en su interior existen pequeñas comunidades y caserío aymaras dedicados al pastoreo de llamas y alpacas. No posee senderos habilitados. Solo el camino principal, desde el cual se puede apreciar con facilidad vicuñas y ñandú. www.conaf.cl/parques/reserva-nacional-las-vicuñas ➤



TERMAS DE POLLOQUERE

Situada en el salar de Surire Polloquere es un recinto termal libre que convoca a un gran número de visitantes a pesar de su lejanía. Su infraestructura es básica, solo hay 2 sitios de picnic y un refugio de Conaf con cocina. Sus aguas brotan a 66°C, produciendo una laguna en la corteza salina del salar. Se accede desde el km 165 de la **ruta CH-11**, donde se ubica el cruce **Tambo Quemado** con la ruta A-235 de asfalto. Se rodea el salar de Surire hasta su empalme con la **ruta A-319** de tierra, apta sólo para 4x4.



1 Termas de Polloquere / F.: Payachatas Tours 2 Pueblo de Codpa / F. Dan Lundberg.



CODPA

Ubicado a 2 000 msnm., en la **quebrada de Vitor**, Codpa es un pueblo que destaca por su historia, gastronomía y atractivos turísticos, naturales, como el Valle de las Apachetas, y culturales, como sus mujeres artesanas. En Codpa se puede recorrer la **Ruta del Vino** más septentrional de Chile. Presenta un clima subtropical, que permite el cultivo de la vid y la producción de vinos dulces, como el Pintatani, elaborado por pequeños agricultores de origen aymara, que respeta una receta de 400 años.

www.escueladelvinodecodpa.cl/vinateros/secretos-del-pintatani



BUSCADOR DE SERVICIOS TURÍSTICOS Y ALOJAMIENTOS

www.servicioturistico.sernatur.cl/arica y [parinacota](http://www.servicioturistico.sernatur.cl/parinacota)

El salar es circundado por un camino de tierra de aproximadamente 60 km que merece el esfuerzo recorrerlo debido a que hay presencia de flamencos y otras aves, además de vicuñas. Es interesante poner atención en el efecto espejo que se produce en los distintos cuerpos de agua, al tiempo que se está rodeado de cordones montañosos. Es frecuente el paso de camiones que transportan bórax que se extrae desde el sector occidental del salar.

En el sector de **Chuchuncallani** se ubica una **guardería de Conaf** junto a un refugio distante a 19 km de las **termas de Polloquere** compuesta por dos pequeñas lagunas de aguas prístinas que no cuentan con infraestructura ni con senderos de contemplación, por lo cual se deben extremar las precauciones al ingresar a las aguas termales y mientras se recorre el sector.

El camino es apto para vehículos grandes como motorhome y sus alrededores cuentan con un gran número de flamencos, además de zorros, quirquinchos y vicuñas. Las termas son el corolario perfecto para terminar el recorrido por este inhóspito circuito altioplánico.

En **Chuchuncallani**, cerca de la guardería, está el cruce con la **ruta A-319** un camino interseccional que se conecta con la **ruta A-31** la que más adelante se empalma con la **Ruta 5** y permite el regreso a **Arica**. El camino combina tramos de tierra, piedra suelta y pavimento, y es transitable mientras no existan lluvias altioplánicas. Por esta ruta también se accede a la aldea de **Timar** y al poblado de **Codpa** donde hay servicios turísticos, gastronómicos y mecánicos.

Si en cambio se decide continuar por la **ruta A-95** hacia el sur, en 85 km se llega a la localidad fronteriza de **Colchane**, ubicada en la **Región de Tarapacá** (Descrito en *Circuito Rutas del Tamarugal, Tramo Al Parque Nacional Volcán Isluga*).



Cariquima / F.: Chile es Tuyo

Región de Tarapacá

RUTAS DEL TAMARUGAL

Iquique - PN Isluga - RN Pampa del Tamarugal

CLIMA: De clima desértico, la Provincia del Tamarugal se caracteriza por su extrema aridez, prácticamente sin precipitaciones, de viento casi permanente y fuerte oscilación diaria de la temperatura, que promedian los 18°C. A partir de los 2.000 msnm., aparecen las primeras lluvias que aumentan en los meses de verano, particularmente en la zona altiplánica, debido al invierno boliviano. En esta zona las temperaturas son más bajas y extremas.



CÓMO LLEGAR:



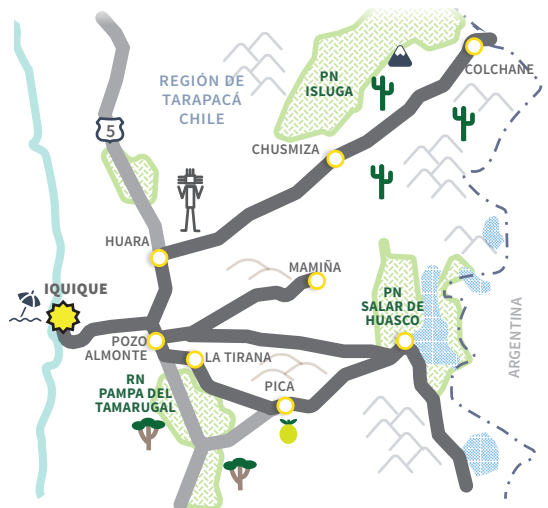
Terrestre: Desde Santiago por la Ruta 5 Norte hasta Pozo Almonte. A Iquique por la ruta 16.

Aéreo: Desde Santiago por el Aeropuerto Arturo Merino Benítez de Pudahuel (SCL), al Aeropuerto Internacional Diego Aracena Aguilar (IQQ), ubicado a 40 km al sur de Iquique por la ruta 1.



DISTANCIAS:

Pica - Iquique: 117 km
Iquique - Colchane: 239 km
Total Aprox. Circuito Tamarugal: 750 km



IQUIQUE / CITY TOUR

📍 1.760 km de Santiago | 📍 57 km de Pozo Almonte | 📍 309 km de Arica

Convertido en uno de los destinos turísticos más importantes y populares del **Norte Grande**, la ciudad de Iquique atrae por su clima, playas, gastronomía y por la posibilidad de visitar otros atractivos turísticos, relativamente cercanos como las oficinas **salitreras de Humberstone** y **Santa Laura** y la **RN Pampa del Tamarugal**.

Un tour por la histórica ciudad debe incluir a la península de **Cavan-cha** donde se ubican los mejores restaurantes y hoteles, como Terrado Suites, Dreams y Hilton Garden. En todo el borde costero hay playas aptas para el baño, así como para el surf y los deportes náuticos. En el **Muelle Prat** salen las lanchas que ofrecen navegaciones hacia la **boya Esmeralda**, hito donde se produjo el Combate Naval de Iquique en 1879. La mítica Esmeralda tiene en la zona portuaria una réplica que funciona como museo histórico. También cerca del puerto, por la Av. Arturo Prat hacia el sur hay ventas de pescados y mariscos frescos además de puestos de comida.

En el casco histórico destaca el **Paseo Baquedano**, calle peatonal que alberga destacadas construcciones patrimoniales que reflejan el carácter de ciudad salitrera. En la **Plaza Prat**, una construcción interesante de conocer es la **Torre del Reloj**, declarada Monumento Histórico por su calidad arquitectónica, reflejo de la época de mayor esplendor de la ciudad. Otro edificio emblemático es el **Palacio Astoreca** que conserva su mobiliario original.

En los alrededores de Iquique un paseo recomendable es el **cerro Dragón**, convertido en un punto de encuentro para los amantes del sandboard y el parapente. En el Barrio Industrial se ubica la **ZOFRI**, un mall con una amplia variedad de tiendas de ropa, artículos electrónicos, además de patio de comida, casas de cambio, venta de repuestos y accesorios para vehículos (conocido como **Zofripart**), algunos de ellos libres de impuestos.

I TRAMO 1: A LA PAMPA DEL TAMARUGAL DESDE IQUIQUE A PICA

118 km | 1 h 45 min | Rutas 16, 5 Norte y A-665

Un viaje desde Iquique hacia la Pampa del Tamarugal se realiza por la **ruta 16**, que en su tramo urbano conecta a la capital de la Región de Tarapacá con la comuna de **Alto Hospicio**, que se emplaza en la meseta superior de la Cordillera de la Costa por sobre Iquique. De alto tráfico, el sinuoso camino ofrece las mejores panorámicas a la ciudad y el océano Pacífico. En la parte alta de la meseta se realizan los despegues de parapente y en Alto Hospicio hay un **servicentro Copec**, además de supermercados y talleres mecánicos.

Continuando por la ruta, en el Km 27 hay un retorno junto a un área de servicios, y en el Km 34 se ubica el peaje **Pampa Perdiz**.



📍 Museo Corbeta Esmeralda de Iquique /F. (CC) Corsariocl



MUSEO CORBETA ESMERALDA

Representación a escala real de la Esmeralda. Los tours guiados de 50 minutos recrean cómo era la vida a bordo durante la jornada previa a la histórica gesta de la guerra del Pacífico. De martes a viernes el ingreso al museo es con reserva y el fin de semana con venta en boleterías. Paseo Lynch de Iquique. www.museoesmeralda.cl



PARAPENTE

Considerada como una de las 10 mejores zonas del mundo para la práctica del parapente, un imperdible en Iquique es el vuelo biplaza en parapente, actividad que ofrece las mejores vistas a la ciudad y adrelanina pura. Los despegues se realizan a 500 metros de altura en **Alto Hospicio** y el aterrizaje en las playas de Cavan-cha Brava. Dos de los principales operadores certificados son www.purovuelo.cl y www.iquiqueparapente.cl, con precios en torno a los \$55.000 p/p.



1 Parapente en Iquique / F. Chile es Tuyo. 2 Humberstone / F. @exequielKarle.



LA TIRANA

La Tirana se ubica en la comuna de Pozo Almonte, en plena **Pampa del Tamarugal**. Cada 16 de julio miles de fieles acuden a este a celebrar la fiesta de La Tirana, considerada como la mayor fiesta religiosa del norte grande de Chile y en una de las celebraciones multiculturales más importantes del país. Tanto en el pueblo como en las cercanías, en Pozo Almonte hay lugares para dormir, acampar y comer no solo durante las festividades sino que también todo el año. Se ingresa desde la Ruta 5 Norte. En el km 1801 está la bifurcación a la **ruta A-665** que va a La Tirana y sigue hasta Matilla.



TOURS SALITRERAS

Diversos operadores ofrecen visita a Humberstone y Santa Laura. Se trata de una experiencia de 4 horas con valores que oscila los \$35.000 p/p. Las visitas incluyen recorrido por el teatro, pulpería, mercado, hospital y planta industrial. Destacan: **Desierto Verde**, **Good Travel** y **Expedición Mauque**.

HUMBERSTONE, SANTA LAURA Y POZO ALMONTE

Tras recorrer poco más de 45 km desde la plaza de Iquique se llega a la intersección con la **Panamericana Norte** (Km 0 de la **ruta 16**) que hacia el norte (izquierda) se dirige a **Arica**, pasando por **Huara**, y hacia el sur (derecha) a **Antofagasta**, pasando por **Pozo Almonte**.

Para dirigirse a **Humberstone** y **Santa Laura** hay que cruzar el Paso Superior de la **ruta 16** y retornar a Iquique. A 500 metros se ubica el enlace de acceso a las oficinas salitreras visibles desde el camino. En el ingreso a **Humberstone** hay una playa de estacionamiento. Las entradas se compran en la portería y también hay una tienda de souvenir y artesanía, negocios con venta de refrescos y baños públicos. En el lugar también hay guías que ofrecen tours por una propina.

A menos de 1 km de distancia de Humberstone se ubica **Santa Laura** oficina salitrera que pertenece al mismo complejo. Se accede por un corto camino de gravilla (300 metros) que llega hasta un Área de Servicios con estacionamiento. En el interior hay un museo que permite conocer no sólo la explotación del nitrato sino también la vida cotidiana asociada a la faena minera que perduró hasta 1969. Ambas salitreras abren al público de lunes a domingo hasta las 18:00 hs y tienen un costo aproximado de \$6.000 adultos.

7 km al sur de **Humberstone** se ubica **Pozo Almonte**, localidad que es atravesada por la **Ruta 5**, y en cuyo acceso hay un servicentro **Coppec**. De poco más de 7 mil habitantes, la capital de la provincia del **Tamarugal** es paso obligado para continuar el viaje a **Pica**, la **Reserva Natural Pampa del Tamarugal** y el altiplano de Tarapacá. También es un buen lugar para abastecerse de víveres, agua, bencina y chequear mecánicamente el vehículo.

Pozo Almonte debe su origen y prosperidad al período salitrero, en el que fue estación de ferrocarril, centro comercial y recreacional y un importante proveedor de agua. Vale la pena visitar su plaza y el museo histórico. En el pueblo también hay oferta de hospedajes, camping, comida y restaurantes, ubicados en su mayoría hacia el sur, camino a La Tirana, donde se ubican **Apart Hotel & Cabañas Pozo Almonte** y el camping **Rincón del Tamarugal**, que cuenta con piscina y quinchos.



1 Fiesta de La Tirana / F. (CC) Patricio Soto Latrille 2 Astroturismo / F. Hotel Tantakuy 3 Hotel Tantakuy

En Pozo Almonte comienza la carretera asfaltada **A-651** que lleva a **Mamiña**, localidad ubicada en un hermoso valle precordillerano que cuenta con oferta hotelera y turística (*Descrito en el Tramo 3, desde Pozo Almonte a Mamiña*).

LA TIRANA, PICA Y VALLE DE QUISMA

A 9 Km al sur de **Pozo Almonte** está el cruce con la **ruta A-665** (pavimentada) que lleva al pueblo de **La Tirana** cuyo ingreso es adornado por especies de tamarugos y chañares, árboles nativos que acompañan al viajero por casi toda la pampa.

La Tirana es reconocida por la **Fiesta de La Tirana**, una celebración de veneración a la **Virgen del Carmen** que se realiza cada 16 de julio. Es la mayor fiesta religiosa del Norte Grande y la más popular del país reuniendo alrededor de 200 mil personas entre fieles, bailarines, músicos y visitantes. Durante el año, en cambio, viven de manera permanente en el pueblo no más de 900 personas quienes disponen de servicios básicos de salud, un retén de Carabineros, 2 o 3 restaurantes, además de hostales y cabañas. Donde se ubica el templo principal hay puestos que venden souvenirs, además de empanadas y dulces de tradición piqueña.

A **Pica** se continúa por la **ruta A-665**. A la salida del pueblo hay oferta de alojamiento y turismo. En la Granja Agrícola Nicpas aparcen casas rodantes y campers. Un poco más al sur y sobre la misma ruta (Km 18,3), aparece Huarango Eco Retiro, un acogedor alojamiento lleno de detalles que invita al descanso, el recogimiento y la contemplación del cielo nocturno y la naturaleza. Sus dueños también ofrecen cocina típica elaborada con energía solar.



GASTRONOMÍA PIQUEÑA

Reconocida por los jugosos y aromáticos frutos limoneros y sus sabrosos mangos, los poblados de Pica y Matilla son tierra rica en tradición culinaria, destacando los pucheros de carne de llama, el cuyo guisado, el picante de conejo, el causeo piqueño y la empanada piqueña con ají de cristal de Pica. También destacan los cócteles hechos de agua ardiente, helados, jarabes de fruta, alfajores y la torta de guayabas. Un buen lugar para comprar estos productos es **Tentaciones de Pica**, ubicada frente al Parque Dinosaurio (@tentaciones_de_pica). En la **Chacra La Sacristía** (+569 8402 1417), ubicada en el sector de Resbaladero, el sector agrícola más antiguo del oasis, se realizan visitas guiadas a los campos frutales que incluyen cosecha y degustación de mangos.

www.turista.relatosturisticos.cl/sabores_exoticos.pdf



CAMPING COLGANTE

En Pica una experiencia imperdible es dormir en carpas colgantes rodeadas de árboles centenarios en el corazón del oasis. La empresa que opera el camping además ofrece ascenso de árboles, descenso en rappel, anclaje en rocas, trekking, senderismo, riego ancestral entre otras actividades de turismo aventura y en contacto con la naturaleza. exploraosis.cl/



TREKKING Y RÁPEL EN QUEBRADA DE QUISMA

La quebrada de Quisma es un arroyo intermitente que forma un impresionante desfiladero de 60 metros de altura muy frecuentado por los amantes del rappel. Está ubicado a 6 km al sureste de los poblado de Pica y Matilla, en tiempos de lluvia se forma una hermosa cascada. El lugar, además, posee otros atractivos como sitios arqueológicos, formaciones geológicas, vertientes de agua y laberintos formados por la erosión del agua. www.exploraosis.cl/servicios/trekking-el-salto/

Un poco más adelante, un buen lugar para acampar es el Camping del Tamarugal, que dispone de piscina, salón de eventos, quinchos con lavaderos y cancha de fútbol. En el Km 23, justo donde hay un centro de reflexión siloista se ubican las Cabañas Taquini que disponen de piscina, jardines y juegos para niños. Un poco más adelante hay un desvío (izquierda) que se dirige al Rancho Kokoye, un complejo recreacional que ofrece un centro ecuestre y una granja educativa, entre otros servicios.

El camino continúa hacia Pica y en el Km 30, pasado las cabañas La Huayca de la Caja Los Andes, en el sector conocido como **Canchones**, desaparecen los tamarugos dando paso al desierto más árido, carente de oferta turística. Más adelante está empalme con la **ruta A-75** que permite retornar hacia la **Ruta 5 Norte** a la altura de **Pintados** (30 km aprox.) donde se ubican los **geoglifos de Pintados**, un conjunto de 450 figuras elaboradas por pueblos prehispánicos. Administrado por Conaf, el lugar tiene un pequeño museo de sitio, espacios de picnic, estacionamiento y baños.

De regreso a la **ruta A-665** aparece un nuevo oasis en cuyo interior se emplaza el pueblito de **Matilla**, localidad de poco menos de 400 habitantes —en su mayoría de origen boliviano— que data de mediados del siglo XVIII y que fue hogar de aristócratas. Parte de ese pasado de esplendor se puede conocer en su plaza principal, dónde destaca la **iglesia de San Antonio** con su estilo barroco y neoclásico. En el sector venden alfajores y jugos naturales. Otro atractivo a pasos de la iglesia es el **Lagar de Matilla**, inmueble utilizado para prensar uvas para la producción de vino. La rústica prensa funcionó hasta 1937, cuando se realizó la última vendimia.

Desde **Matilla a Pica** por la ruta Pintados-Matilla-Pica, una parada obligada si se anda con niños es el **Valle de los Dinosaurios** (izquierda) donde hay recreaciones a tamaño natural de estos animales prehistóricos que habitaron la zona. El lugar cuenta con estacionamientos y senderos contemplativos. En el ingreso a **Pica** hay un servicentro **Copec** y en menos de 1 km se llega a la plaza de esta pintoresca y apacible ciudad de 10 mil habitantes, ampliamente reconocida por sus cultivos de cítricos, en especial del "limón de Pica". Al frente de la plaza se ubica la **iglesia San Andrés**, hermoso templo de estilo neoclásico construido a fines del s XIX y restaurado en 2011.

📍 1 Salto de Chintaguay / F. PER Descubre Tamarugal. 📍 2 Retiro Ecológico El Huarango de La Tirana.





📍 1 Cerros Pintados / F. (CC) Diego Delso. 📍 2 Termas de Cocha Resbaladero. 📍 3 Iglesia de Matilla / F. Sernatur. 📍 4 Dunas Alto de Pica en Fastbike / F. Hotel Tantakuy.

Un atractivo natural imperdible de Pica son sus aguas termales y curativas que se pueden disfrutar en concurridas piscinas llamadas cochas (del término quechua "Kocha" que significa estanque o charco) usadas por los Incas como sistema de riego. Ubicadas a la salida del pueblo la más famosa es **Cocha Resbaladero**, poza pública situada en un socavón natural de rocas volcánicas y con 2 pequeñas cavernas que dispone de baños de tina, de barro y vapor. Cerca hay oferta de hoteles, cabañas, camping y restaurantes.

Tan fecundo como Pica y Matilla es el **Valle de Quisma**, que también sorprende por sus campos frutales y por las enormes dunas de arena que crecen a su alrededor, que son frecuentemente utilizadas para practicar sandboard. El lugar, además, posee otros atractivos como un impresionante desfiladero de 60 metros de altura muy frecuentado por los amantes del rappel. Buen lugar para caminar.

TRAMO 2: AL SALAR DEL HUASCO DESDE PICA AL MN SALAR DE HUASCO

150 km | Rutas A-685, A-683 y CH-41 | 3 hs

Para salir de Pica rumbo a la cordillera hay que tomar la **ruta A-685** vía **La Cancova**. El camino presenta tramos pavimentados en buen estado y otros de gravilla con presencia de calaminas, apto para cualquier tipo de vehículos.

Pasadas las cochas termales se acaba abruptamente el oasis y el camino se vuelve completamente desértico. Serán largos 60 km sin servicios básicos ni infraestructura hasta llegar al acceso del **salar**



VINOS DEL DESIERTO

Entre los siglos XVI y XVIII, Pica, Matilla y el valle de Quisma, fueron más conocidos por su vino que por los limones. Un lugar para comprobar este pasado vitivinícola es el **Lagar de Matilla** donde la **viña Canchones** ofrece visitas y degustaciones de sus vinos blancos de la cepa Tamaruga. www.vinodeldesierto.cl



ECO CAMPING EL HUARANGO

El Huarango es un eco-camping alimentado por energía solar. Cuenta con comedor al aire libre. Ideal para estar en contacto con la naturaleza. Las habitaciones están construida con costras de sal y jugo de cactus. Se puede alojar en carpas. Ruta A-665 Km 18, La Tirana. www.elhuarango.cl



1

1 Camino a Salar de Coposa



2

2 PN Salar de Huasco



QUEBRADA DE GUATACONDO

La quebrada de Guatacondo es una de las más grandes y espectaculares de la Región de Tarapacá. Está ubicada a 180 km de Iquique y su nacimiento es en las alturas de **Huinquintipa**, frontera con Bolivia. El acceso es por la **ruta A-85** desde la Ruta 5. La quebrada es abundante en agua que permite la agricultura de cultivo de alfalfa y frutas como peras, naranjas y tunas. Otras actividades que se pueden hacer son trekking en el sector de **Cascada Petrificada** y rapel en la **Garganta del Diablo**. Algunos operadores ofrecen tours de 2 días a la quebrada y el pueblo. www.tantakuy.cl/tours/los-tesoros-de-huatacondo-y-llamara/



TERMAS EN MAMIÑA

Barros Chinos son aguas y barro medicinales con propiedades curativas ubicado en el poblado de Mamiña. Al ingresar el visitante recibe dos baldes de barro, el cual se seca al sol, para posteriormente enjuagarse en duchas o en una piscina termal. El lugar cuenta con habitaciones y camarines. www.turista.relatosturisticos.cl/MAMIÑA_aguas-terapeuticas.pdf

de Huasco. 9 km antes hay un cruce con la **ruta A-651**, un camino interseccional que se conecta al sur con **Chusquiza** y al norte con la **ruta A-65** que va a **Mamiña** (oriente) y **Pozo Almonte** (poniente). En este sector de transición entre el altiplano y las tierras bajas llamado **Altos de Pica** se inicia una zona de apachetas, montículos de piedra formados por ofrendas de caraveneros andinos desde tiempo pre-hispánicos, algunos de ellos se pueden ver desde el camino.

Al oriente de Altos de Pica se inicia el altiplano, que en esta latitud se caracteriza por ofrecer un rico ambiente forrajero con predominio de bofedales. Hacia el sur la **Puna Salada** presenta condiciones de temperatura y sequedad mucho más rigurosas.

Continuando hacia el **Salar de Huasco**, el camino comienza un descenso que permite ver una espectacular panorámica a la cuenca y el acceso a los bordes del salar (3.750 msnm.) frecuentado por flamencos, alpacas y llamas. En los roqueríos cercanos se pueden encontrar colonias de vizcachas. En los extremos norte (**Guasco Salinas**) y sur del salar (**Guasco López**) existen refugios y senderos señalizados. En el sector hay una área de estacionamiento y un mirador que permite observar gran parte de las casi 10 mil hectáreas que tiene este imponente Monumento Nacional.

Bordeando el salar hacia el sur (**ruta A-683**), se ubica un letrero caminero que anuncia una distancia de 60 km al **salar de Coposa**, cuyo acceso está señalizado. Este salar ubicado en la frontera con Bolivia y a 3.725 msnm. recibe aguas subterráneas del salar boliviano de **Michincha** y se componen de varias lagunas que varían su tamaño según la época del año. El lugar cuenta con un área de picnic y carteles de información turística de la **minera Collahuasi** que opera los yacimientos cupríferos ubicados en el sector de **Ujina**, considerada como la mina de cobre a rajo abierto más grande Chile y el mundo.

I TRAMO 3: MAMIÑA Y MACAYA DESDE POZO ALMONTE A MAMIÑA

150 km | Rutas A-653 y A-625 | 2 hs

Desde **Pozo Almonte** un buen panorama es visitar **Mamiña**, localidad que ha ganado popularidad producto de sus baños de barro y las bondades terapéuticas de sus aguas termales.



1 Mirador de Mamiña / F. Per Descubre Tamarugal. 2 Pueblo de Mamiña / F. Sernatur.
3 Cañón de Dupliza / F. Ag Kunsakabur. 4 Termas de Macaya / F. Sernatur.

Existen dos opciones de ruteo hacia **Mamiña**. La más recomendable para quienes tienen poco tiempo y viajan en vehículos pequeños o motorhomes es la **ruta A-653**, pavimentada y en buen estado a excepción de algunos tramos con baches. El tiempo aproximado de este viaje sin detención es de 1 hora y 15 minutos. Otra opción es tomar o regresar por la **ruta A-625**, un camino de tierra y gravilla que se interna entre cerros y quebradas hasta llegar al valle de Macaya, donde se localiza el pueblito de **Macaya**, que llama la atención por estar posado entre quebradas. El tiempo aproximado sin detención de esta ruta es de 2 horas y 15 minutos.

Mamiña es un pueblito de 600 habitantes, ubicado en un extenso y ancho valle que presenta una hermosa fisonomía paisajística y una rica historia. Sus habitantes son descendientes de los antiguos aymaras y quechuas, muy apegados a sus tradiciones ancestrales. El pueblo está edificado sobre un peñón y su iglesia fue declarada monumento nacional. La localidad cuenta con infraestructura hotelera y su principal atractivo son sus termas que tienen propiedades curativas. Existen dos vertientes: los **Baños de Ipla** y **Barros Chinos**, que cuentan con piscina termal, vestidores y mesas para picnic.

De Mamiña se puede continuar el viaje hacia **Macaya** por un sinuoso camino con panorámicas a los rojizos cerros altiplánicos. El camino es hermoso, pero se debe tener precaución porque las curvas son cerradas y los descensos son profundos. Emplazado en forma longi-



DÓNDE ACAMPAR EN EL SALAR DE HUASCO

En los extremos norte (**Guasco Salinas**) y sur del salar de Huasco (**Guasco López**) existen refugios y senderos señalizados www.parquesnacionales.cl/planifica-tu-visita/ficha-parque-nacional-salar-del-huasco



CAÑÓN DE DUPLIZA

Cercano a la quebrada de Quipisca, **camino a Mamiña** hay una ruta de trekking a la quebrada de Dupliza. Incluye descenso en cuerdas y rapel hasta una vertiente de agua termal, donde se puede hacer **barros chinos** medicinales. Ver con (Ig) @ [kunzacabur](https://www.instagram.com/kunzacabur)



GIGANTE DE ATACAMA

La Región de Tarapacá concentra el 80% de los geoglifos existente en Chile. En su mayoría estas manifestaciones fueron ejecutadas entre el 400 a.C. y el período Inca. Una de los más espectaculares y fácil de acceder es el Gigante de Atacama, el geoglifo como figura antropomorfa más grande del mundo (86 metros de altura). Ubicada a 15 km de Huara se accede por un desvío de la **ruta 15** al **cerro Unita**, un sitio arqueológico protegido y con acceso gratuito. Se prohíbe el acceso hasta el cerro ya sea a pie o en vehículo. www.desiertoverdexpediciones.com/como-visitar-el-gigante-de-tarapaca-o-gigante-de-atacama/ ➤



RUTA HUASQUIÑA

Huasquiña es un pueblo de origen aymará ubicado camino al **Parque Nacional Volcán Isluga**, distante a 65 km de Huara. En el poblado la empresa **Ruta Huasquiña** ofrece expediciones en cabalgatas y trekking que incluye visitas a geoglifos y atractivos cercanos, además de comida típica, como el asado de chivo y la calapurka, un guiso que incluye diversas carnes, maíz, mote, papa y cilantro. Las cabalgatas pueden ser de corta duración —2 hs aprox.— dirigida a primerizos y familias; y de mediana duración en donde se suben cerros, se bajan quebradas, se cruzan ríos y se visitan los **geoglifos de Chintulla**. www.rutahuasquiña.cl ➤

tudinal a la quebrada, Macaya posee una calle principal empedrada con casas edificadas con piedra rosales, materia prima de alta calidad que se extrae desde una cantera cercana. Al igual que Mamiña, en Macaya también hay termas, las que se ubican tomando la calle principal hacia la parte alta, por un camino de frondosa vegetación. Las termas son administradas por la propia comunidad.

I TRAMO 4: AL PARQUE NAC. VOLCÁN ISLUGA DESDE HUARA A COLCHANE

150 km | Rutas 15 y A-495 | 3 hs

Para viajar desde la **Panamericana 5 Norte** (Huara) hasta el **Parque Nacional Volcán Isluga**, en el altiplano, la mejor forma de hacerlo es por la **ruta 15** (pavimentada), iniciando el recorrido en una intersección que cuenta con la presencia de Carabineros. Esta carretera conecta en dos horas y media a **Huara** con el paso fronterizo **Colchane – Pisiga**, desde donde existen buenas conexiones entre Chile y las localidades de **Oruro** y **Cochabamba** en **Bolivia**.

La soledad del desierto que envuelve el camino en un comienzo se rompe abruptamente con la aparición del **Gigante de Atacama** (km 15), el geoglifo con representación humana más grande del mundo. El acceso para conocer esta imponente figura de 86 metros de altura se hace por un camino de ripio (Izquierda) de 1 kilómetro, hasta los pies del **cerro Unita**. La historia de esta deidad pacificadora para las culturas inca y aimara narra cómo recorrió desde el lago Titicaca hasta el desierto chileno, entregando durante su viaje conocimientos de agricultura a los pobladores. Para conocer más de cerca el Gigante de Atacama, se dispone en el lugar de un mirador, aunque se prohíbe el paso a vehículos y personas.

Tras regresar a la **ruta 15**, pronto un caserío marca el cruce con la **ruta A-565** (asfaltada), en la cual hay que tener especial precaución pues no cuenta con berma. El camino conduce hacia la **quebrada de Tarapacá**, en cuyo valle nace un oasis que da vida a poblados agricultores y criadores de animales como lo son **Huarasina, Tarapacá, Quillaguasa, Caihua y Chispalla**, entre otros. Caseríos con viviendas construidas en piedra y techos de latón dan vida a estos poblados que cuentan con servicios muy básicos. Ese mismo camino conecta luego con las rutas **A-555** y **A-685**, que permiten llegar a **Collacagua**, ubicada en el extremo norte del salar de Huasco.

Continuando por la carretera principal se llega al **mirador de Chilispalla** (2 km por delante del empalme con la **ruta A-555**), que cuenta con espacios para estacionamiento de vehículos pequeños y VRs. Desde allí se tienen espectaculares vistas del valle que se forma al interior de la **quebrada de Tarapacá**.

Más adelante, en el Km 43 de la **ruta 15**, se encuentra el empalme a la **ruta A-495** que se dirige a la sorprendente **Huasquiña**, ubicada a solo 19 km del cruce de la carretera principal. La localidad destaca por su agricultura en terrazas, además de una diversa fauna que incluye cóndores, patos Colo Colo y zorros. En el pueblo la principal atracción son las cabalgatas familiares que se realizan a través del



1



3



2



4

1 Gigante de Huara / F.: CC @YercoBustillos. 2 Iglesia de Huasquiña 3 Ruta Huasquiña 4 Termas de Chusmiza

valle que se forma en la quebrada, recorriendo, además, las calles que adornan casitas de adobe, una iglesia declarada Monumento Nacional, corrales con camélidos, además de petroglifos y geoglifos en la zona. Para comer, se recomienda degustar calapurka, que es un cocimiento de diferentes carnes acompañado de maíz y papas. otra buena opción para degustar la comida típica del altiplano chileno es el picante de conejo o el asado de llamo.

De vuelta en la **ruta 15**, pronto otro desvío (derecha) anuncia acceso a un sector que quebradas profundas, en donde solo conviene transitar con vehículos pequeños y medianos. Se trata de la **ruta A-525** que guía hacia los poblados interiores de **Mocha** y **Huaviña** (Flor de Altura, en quechua), donde existe una linda iglesia de estilo barroco que data del s XVII. Pobladores aimara han cultivado en terrazas membrillos, cebollines, alfalfa, hortalizas y hierbas aromáticas.

El próximo atractivo es la localidad de **Chusmiza** (3.200 msnm), famosa por sus **Termas de Chusmiza**. Son una buena opción si lo que se busca es descanso y baños rústicos. Su piscina construida en piedra entre laderas de piedras y cerros escarpados en la **quebrada de Chapire**, es sencilla pero limpia y cómoda. El lugar cuenta también con tinas privadas para bañarse por un tiempo máximo de 10 a 15 minutos, ya que fluyen aguas con temperaturas más altas. El acceso no es recomendable para motorhombres debido a que es angosto y escarpado.

Tras disfrutar de las termas, merece el esfuerzo recorrer el pueblo.



CHUSMIZA

Entre **Huara** y **Colchane** se ubica la localidad de Chusmiza, una remota comunidad aimara con presencia de petroglifos, opciones de trekking por senderos incas y baños termales. Se accede desde la ruta 15, a 73 km al oriente de Huara. La ruta de trekking desde el pueblo de Chusmiza al Pucará, donde se encuentran los petroglifos, es un tranquilo paseo de 2,3 km por la quebrada que corre paralela a la **ruta 15**, entre terrazas de cultivo y cactus. www.es.wikiloc.com/rutas-senderismo/tarapaca-chusmiza-petroglifos



RUTA TURÍSTICA COLCHANE - CARIQUIMA

La distancia de Colchane a Cariquima son de 26 km, recorriendo ancestrales y hermosos campos de quinua, en las faldas del **cerro Huanapa**. En Cariquima destaca su iglesia del s XVII, declarada monumento nacional, sus mujeres artesanas y por cierto los campos de quinua de quinua. Hay alojamiento y se puede almorzar comida típica y visitar el pueblo de **Huaytane**, ubicado a 6 km de la frontera con Bolivia, que destaca por los techos de las casas con paneles solares. Por último, una visita al bosque de cactus gigantes de **Panavinto**, uno de los lugares más increíbles para ver cactus en Chile. Alcanzan 7 metros de alto y tienen más de 600 años de antigüedad. Producen un fruto rojo con el cual hacen refrescos y también lo utilizan como tinte vegetal para su artesanía de lanas. www.chileestuyo.cl/itinerarios/descubre-la-magia-de-colchane-y-las-bellezas-del-altiplano-chileno



TERMAS DE ENQUELGA

Enquelga es un pueblo tradicional del altiplano, de apenas 90 casas. Destaca por sus termas, pozas naturales de cristalinas aguas, rodeadas de un paisaje antiplánico imponente. En el lugar funciona una **guardería Conaf** y el centro administrativo del Parque Nacional Volcán Isluga. Además de las termas un linda postal son los bofedales con abundantes llamas y alpacas. www.youtube.com

Geiseres de Puchuldiza

Los visitantes pueden caminar por añosas escaleras, visitar una capilla, una plazoleta y ver las llamas que conviven en armonía con los lugareños. Un imperdible en esta zona es un trekking por un sendero de 3 km apto para todo tipo de personas. Operadores turísticos, tales como, Gigante de Tarapacá Extreme o Desierto Verde Expediciones ofrecen programas de senderismo. Para alojar y aclimatarse a la altura en Munata Chusmiza hay cabañas y oferta de servicios turísticos.

En este sector de transición geográfica antes de llegar al altiplano, aparece el cruce con la **ruta A-465** (derecha), que permite recorrer el **Valle de Aroma** (flora y fauna antiplánica) y el **Valle de Marte**, donde se encuentra los pueblos de **Ancahue y Cariquima**. Su gente se dedica a la textilería y en el sector existe una posta, una escuela y una antigua iglesia declarada monumento histórico, además, de algunas hosterías. En la zona se pueden apreciar varios cactus gigantes camino **Ancovinto**. El retorno hacia la ruta 15 es a través de la **ruta A-357**.

En el km 124 está el acceso por carretera de ripio hacia el solitario **géiser de Puchuldiza** (ruta A-487), ubicado sobre un campo geotérmico a 4.300 msnm. Al ingresar a este terreno privado se debe realizar un pago. El camino para todo tipo de vehículos está bien demarcado mediante piedras rojas. Al llegar al géiser principal, se puede ver un chorro de agua a 80° de temperatura que alcanza una altura de aproximadamente 10 metros, siendo un fenómeno aún más impresionante en invierno debido a que el agua se congela, formando hielo alrededor del cráter.

Muy cerca se ubica el pueblo fronterizo de **Colchane**, que posee una escolita técnica, una comisaría y lugares de alojamiento. En torno a este villorrio antiplánico, en ocasiones convulsionado por el ingreso ilegal de inmigrantes, existen numerosos atractivos turísticos, entre los que destacan un parque nacional, volcanes, salares y géiseres, entre otros.

Desde Colchane se puede acceder con facilidad al **Parque Nacional Volcán Isluga**, cuya puerta de entrada es el pueblo de **Isluga**, distante a 10 km de **Colchane**. La zona está rodeada de un hermoso





1



2



3

1 Iglesia de Isluga / F. Per Descubre Tamarugal 2 Termas de Enquelga 3 Cactus Gigantes de Ancovinto / F. @andre.jmt

bofedal. El caserío está completamente despoblado, a excepción del 21 de diciembre, día en que se efectúan las fiestas religiosas de Santo Tomás. Aún así, se conserva en buen estado gran parte de sus viviendas tradicionales, construidas en piedra, barro y paja brava. Su iglesia de fachada blanca y con un campanario de 12 metros de altura es el principal atractivo, y en su patio interior posee un centro de ceremonias aimara.

El parque nacional se encuentra a casi 230 km de **Iquique** y es un tesoro natural del altiplano gracias a sus cumbres y fauna, que incluye camélidos y flamencos. Posee un conjunto de importantes cimas, siendo el **volcán Isluga** (5.218 msnm.) el que le da el nombre al parque, y el cual es accesible hasta su cumbre si las condiciones climáticas lo permiten y siempre acompañado de un touroperador o guía local.

Al sur del parque y junto a la **ruta A-377**, la **laguna Aravilla** (acceso liberado) es uno de los mejores lugares para la observación de flamencos. No cuenta con infraestructura, pero sí un sendero de contemplación de 2 km (ida y vuelta). Otro imperdible son las **termas de Enquelga**, un lugar que cuenta con 2 pozones con aguas que bordean los 30 grados. En el lugar hay baños, camarines y mesitas para hacer picnic.

Para salir del parque nacional, se puede hacer hacia el norte en dirección al **salar de Surire** por la **ruta A-395** (conectando por altiplano con la Región de Arica y Parinacota), y también hacia el suroeste vía **Coipoma**, por la **ruta A-487**.



CACTUS GIGANTE DE ANCOVINTO

El bosque de cactus gigantes que se puede observar en las laderas de los cerros de **Ancovinto**, en Colchane, es una especie única que, junto al hermoso paisaje del Salar de Coipasa, hacen de este lugar un espacio ideal para realizar caminatas o simplemente contemplar.



BUSCADOR DE SERVICIOS TURÍSTICOS Y ALOJAMIENTOS

www.serviciosturisticos.sernatur.cl



**MAPA
REGIÓN DE
TARAPACÁ**



REGIÓN DE ARICA
Y PARINACOTA

BOLIVIA

REGIÓN DE
TARAPACÁ

ORURO
12

Chiza Alto

Camina

A-95
Macomacone

A-95
Aravilla

COMP. FRONTERIZO COLCHANE

Calatambo

A-45

A-95
Isluga

Pisiga

P. N. VOLCÁN ISLUGA

Puchuldiza

Panavinto

Cactus gigantes

Huaytane

Chiapa

A-455

A-97-B

Ancuauque

Cariquima

Vn. Cariquima

PISAGUA

Zapiga

Dolores

R. N. PAMPA DEL TAMARUGAL

Ariquilda

A-457

Chilispalla

Huasiña

A-555

Chusmiza

Huaviña

Pachica

A-529

Mamiña

T. Ipla

Baños Chinos

Macaya

Termas de Macaya

A-653

Quispisca

Tarapacá

A-65

Tambillo

A-685

PICA

Salto Quebrada de Quizma

A-755

Matilla

A-770

Pintados

Geoglifos de Pintados

A-855

Tamentica

Huatacondo

A-97-B

Collahuasi

Minera Collahuasi

Vn. Olca

A-97-B

Coyahuasi

Vn. Aucanquilcha

A-97-B

Collahuasi

Vn. Aucanquilcha

A-97-B

Collahuasi

Vn. Aucanquilcha

A-97-B

Collahuasi

Vn. Aucanquilcha

A-97-B

Collahuasi

Vn. Aucanquilcha

Of. Salitrera Santa Laura

Humberstone

A-653

Huara

Alto Hospicio

IQUIQUE

16

POZO ALMONTE

La Tirana

R. N. PAMPA DEL TAMARUGAL

A-665

R. N. PAMPA DEL TAMARUGAL

A-665

Geoglifos de Pintados

A-770

Campamento Alianza

Salar Bella Vista

Salar del Sur Viejo

SQM

SQM

Salar Grande

SQM

Salar de Llamara

R. N. PAMPA DEL TAMARUGAL

A-770

Pampa Soledad

Salar de Llamara

R. N. PAMPA DEL TAMARUGAL

A-770

Pampa Soledad

Salar de Llamara

R. N. PAMPA DEL TAMARUGAL

A-770

Pampa Soledad

Salar de Llamara

R. N. PAMPA DEL TAMARUGAL

Aeropuerto Intern. Gral. Diego Aracena

OCEANO PACÍFICO

N

REGIÓN DE ANTOFAGASTA



Iquique, Pozo Almonte, Ruta 5, Km 1810 y Pica. Llevar carga extra si se piensa continuar al altiplano.

Vn. Aucanquilcha

Vn. Aucanquilcha

Vn. Aucanquilcha

Vn. Aucanquilcha

Vn. Aucanquilcha

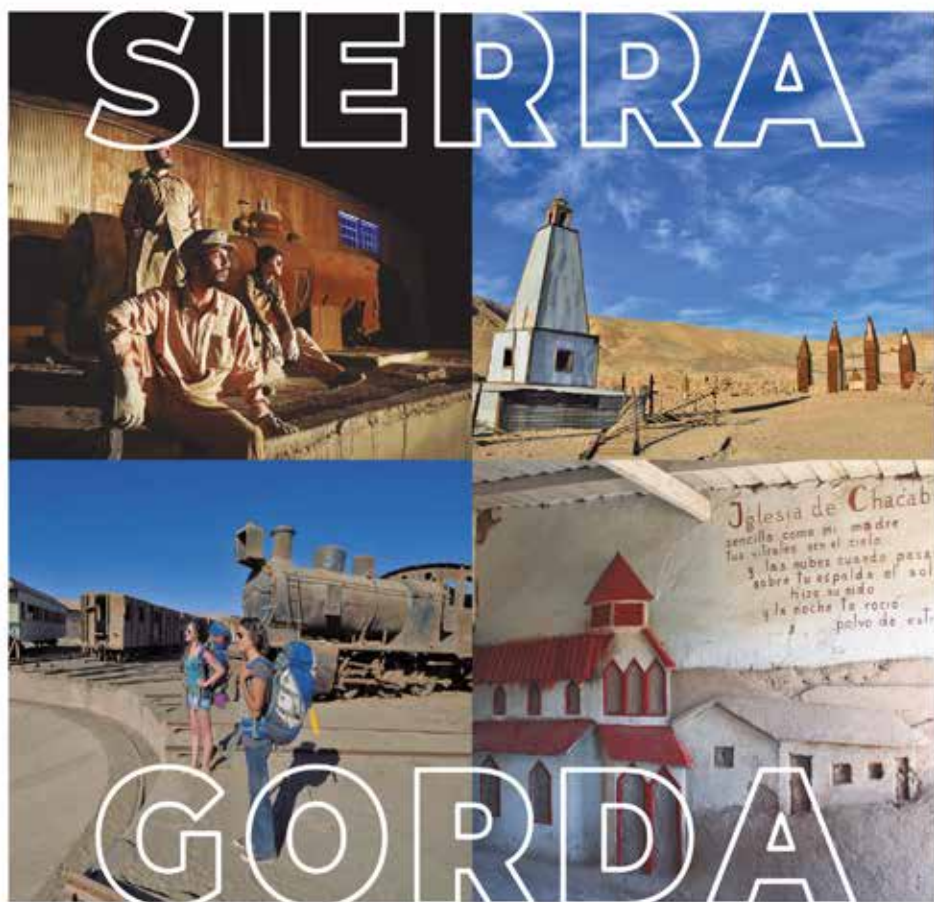
Vn. Aucanquilcha

Vn. Aucanquilcha

Vn. Aucanquilcha

Vn. Aucanquilcha

Vn. Aucanquilcha



SIERRA

GORDA

DESCUBRE EL **CORAZÓN** DEL DESIERTO DE ATACAMA



Te invitamos a conocer el Corazón del Desierto de Atacama. La comuna de Sierra Gorda cuenta con un valioso patrimonio ligado al salitre, la minería y el ferrocarril, locaciones ideales para un tour fotográfico... de día y de noche. Descubre Sierra Gorda. Te sorprenderá!

PANAMERICANA NORTE Y RUTA 25
CAMINO DE ANTOFAGASTA A CALAMA
WWW.TURISMO SIERRAGORDA.CL





Camino Valle Arcoiris

Región de Antofagasta

SAN PEDRO DE ATACAMA

Antofagasta - Sierra Gorda - San Pedro de Atacama



CLIMA: En San Pedro de Atacama, los veranos son largos, calurosos y áridos; los inviernos son cortos, fríos y secos y está mayormente despejado durante todo el año. La temperatura varía de -1°C a 29°C . La mejor época del año para visitar San Pedro de es desde fines de septiembre a mediados de abril.

CÓMO LLEGAR:
Terrestre: Desde Santiago, por la Panamericana o Ruta 5 Norte, hasta Antofagasta y desde Antofagasta a Calama por la ruta 25. A San Pedro por la ruta CH-23. **Aéreo:** Desde Santiago por Aeropuerto Arturo Merino Benítez (SCL) a Antofagasta al Aeropuerto Internacional Andrés Sabella (ANF) y a Calama, al Aeropuerto Internacional El Loa (CJC).

DISTANCIAS:
 Calama - Paso Jama: 258 km
 San Pedro - Calama: 101 km
 San Pedro - Geiseres del Tatio: 89 km
 Total Aprox. Circuito San Pedro: 900 km

ANTOFAGASTA/ CITY TOUR

📍 1.378 km de Santiago | 📍 310 km de San Pedro de Atacama

Conocida como La Perla del Norte y con más de 360 mil habitantes, Antofagasta es la más grande urbe del norte de Chile. La ciudad ofrece extensas playas, un borde costero muy activo, turístico y patrimonial. El comercio, la hotelería y la gastronomía son actividades de alto nivel, gracias en gran parte a la minería y el turismo.

Un recorrido por Antofagasta debe considerar el **Barrio Histórico**, el lugar que dio origen a la ciudad, declarado como zona típica. Ubicado entre la calle Simón Bolívar y la avenida José Manuel Balmaceda, se pueden observar importantes monumentos históricos como el muelle Melbourne Clark, más conocido como **Muelle Histórico**. El paseo urbano se encuentra a 2 cuadras de la plaza de Armas y desde este lugar se realizan paseos náuticos y pesca deportiva. Otros monumentos como el **ex Resguardo Marítimo**, la **ex Gobernación Marítima** y el **Museo Regional de Antofagasta** son parte del barrio.

Siempre es agradable caminar por la costanera de Antofagasta. El **Paseo del Mar** incluye ciclovías y estacionamientos. Otra atracción en el borde costero es el **balneario municipal**, una playa artificial muy popular por locales y turistas debido a sus tranquilas mareas para nadar y múltiples restaurantes y bares. En Antofagasta la oferta gastronómica está en alza, con una buena cantidad de restaurantes con distintos tipos de ofertas, tendencias e influencias. Y si de comida se trata, el **Mercado Municipal de Antofagasta** es el mejor lugar para abastecerse de verduras nortinas y restaurantes de comida típica chilena. Además, se puede encontrar y comprar artesanía local.

Un paseo caminable por la costa hacia el sur es el **Parque Croacia**, el pulmón verde de Antofagasta, que abarca alrededor de 500 metros de largo en la **Avenida República de Croacia**. Aquí se realizan importantes actividades culturales y recreativas, siendo uno de los principales puntos referenciales de la ciudad.

En el sector sur se ubican las **ruinas de Huanchaca**. Imperdible para conocer parte de la historia de Antofagasta, gracias a la puesta en valor de los vestigios de una fundición de plata. En el lugar hay un museo y en frente se ubica el casino y resort **Enjoy Antofagasta**.

ITRAMO 1: A SAN PEDRO DE ATACAMA DESDE ANTOFAGASTA A CALAMA Y SAN PEDRO

313 km | 4 hs | Rutas 5 Norte, 25 y CH-23

Este primer tramo de la ruta muestra el contraste de la costa del desierto y la pampa, en la Atacama más despojada de vegetación. Aún así, resaltan los asentamientos humanos creados y mantenidos principalmente por la actividad minera privada y estatal.

Desde la ciudad de **Antofagasta** la ruta hacia **Calama** tiene una longitud de 230 km aproximadamente. Debido al alto tráfico de camiones se recomienda conducir con precaución. Se debe conducir a la **calle Salvador Allende** y luego continuar por la **ruta 26** hasta empalmar con la **Ruta 5 Norte**.



📍 La Mano del Desierto



LA MANO DEL DESIERTO

La mano del desierto es una escultura de 11 metros emplazada a un costado de la **Ruta 5**, a 75 km al sur de Antofagasta. Es muy visitada por turistas y astrofotógrafos que realizan tours astrofotográficos en la obra que sirve como escenografía. Hay estacionamientos, pero no dispone de infraestructura de ningún tipo. Acceso libre. www.changotour.cl ➔



LA PORTADA

La Portada es un arco natural de roca volcánica que emerge del océano Pacífico y se constituye como el símbolo de Antofagasta. Administrada por **Conaf**, la unidad tiene una superficie continental que cuenta con oficinas administrativas, áreas de picnic, un museo y un mirador con senderos. Se accede por la **ruta 1**, a 18 km al norte de Antofagasta. Desde este lugar no hay acceso a la roca ni al borde costero. Desde el **Muelle Salitrero** salen embarcaciones turísticas que permiten admirar el monumento más de cerca y desde el mar. www.conaf.cl/parques/monumento-natural-la-portada/ ➔



1 Ruinas de Huanchaca, Antofagasta. 2 Oficina Salitrera Chacabuco / F.: Fundación Altiplano



RUINAS DE HUANCHACA

Ubicadas en el sector sur de Antofagasta, las Ruinas de Huanchaca son los vestigios de los cimientos estructurales de una fundición de plata que se construyó hace 125 años. Declaradas Monumento Histórico en 1974, en la actualidad funciona como museo temático abierto y espacio multicultural. Su museo ofrece 7 salas expositivas en las que se destaca el patrimonio geológico, paleontológico, mineralógico, astronómico y minero de la región. Abre de martes a domingo. www.ruinasde-huanchaca.cl



MUSEO FERROVIARIO BAQUEDANO

Antigua estación ferroviaria ubicada en la comuna de Sierra Gorda, en torno se ha desarrollado un pequeño poblado y un museo de sitio abierto a quienes quieran apreciar sus instalaciones y material rodoviario que quedan en pie, incluida locomotoras a vapor y vagones coches-dormitorios. www.muvife.cl

Continuando por la Ruta 5 Norte, en el Km 1381, la corporación ambiental GEN habilitó un parador con sitios para acampar, quinchos, comedores, piscinas y una granja educativa. El pequeño oasis abre todos los días del año. Más adelante, una buena locación, para sacar la cámara es la Estación Prat. Hay vagones de ferrocarriles en ruinas del 1900, piezas consideradas patrimonio nacional.

SIERRA GORDA

1 kilómetro antes de la Estación Cuevita se ingresa a la comuna de Sierra Gorda que cuenta con un gran valor patrimonial ligado a las industrias del salitre, la minería y el ferrocarril. Su legado histórico se puede conocer recorriendo alrededor de 120 km de extensión, primero por la Ruta 5 Norte y luego por la ruta 25. Además, se puede disfrutar de los mejores atardeceres y cielos nocturnos ideales para la observación astronómica, como el geoglifo Sueño y Esperanza, una obra construida con piedras volcánicas por un artista local que se emplaza a la altura del Km 1425. Se puede acceder desde la ruta por un corto tramo de tierra.

Luego, en el Km 1430 se ingresa a Baquedano por un baypass. Baquedano es una antigua estación ferroviaria declarada Monumento Histórico Nacional. En 2008 fue locación filmica de la película James Bond 007, Quantum of Solace. Alrededor de la estación se ha desarrollado un pequeño poblado donde están ubicadas las oficinas de la municipalidad de Sierra Gorda y una comisaría de Carabineros.

El pueblo cuenta con todos los servicios básicos, comercio, alojamiento y comida y salen rutas hacia el norte, a campamentos mineros que se conectan por desérticos caminos interiores con los pueblos costeros de Cobija y Michilla. Una visita recomendable es el Museo Ferroviario y la estación de trenes. Operadores locales realizan tours diurnos y nocturnos por la Estación Baquedano. La comuna cuenta con uno de los cielos más limpios de la región, lo que se traduce en el desarrollo de diversas iniciativas orientadas al fortalecimiento de la astronomía, como el Observatorio Escuela Baquedano, dependiente de la Universidad de Antofagasta.

Continuando por la Ruta 5, justo en la bifurcación con la ruta 25, aparece un servicentro Copec junto a una cafetería. Pasado el cruce se ven las instalaciones de la ex oficina salitrera de Chacabuco, convertida en una atracción turística por ser la oficina más grande, la de mayor tecnología y la última en ser utilizada. Se debe pagar una entrada y cuenta con un lugar para comer, baños y un pequeño



📍 1 Museo Ferroviario Baquedano, Sierra Gorda / F: Omar Villegas 📍 2 Cascadas de Calama / F.: Andrés Rodríguez

museo. Abre hasta las 18:00 hs y las instalaciones son ideales para la fotografía diurna y nocturna.

Si se continúa por la **Ruta 5 Norte**, se llega a las ruinas de la **ex Oficina Salitrera Francisco Puelma**, una de las más importantes en su época declarada Monumento Histórico. Actualmente funciona en sus terrenos una planta extractora de yodo.

Continuando el viaje, ahora por la **ruta 25**, también llamada **Ruta del Loa**, a 19 km del cruce se ubican las ruinas de **Pampa Unión**, lugar de interés histórico debido a que estos son los últimos vestigios de uno de los poblados más importantes de la pampa salitrera, superando los 5.000 habitantes a comienzos del s XX. En 1954 se inició su desmantelación.

A 5 km del pueblo extinto, a la derecha del camino se divisan las cruces del **Cementerio de Los Apestados**, uno de los tantos cementerios paminos abandonados, que tiene la singularidad de que la mayor parte de su población la constituyen infantes y es único en Chile.

Más adelante, aparecen coloridas letras volumétricas con el nombre **Sierra Gorda**, anunciando el ingreso al pueblo donde viven menos de 700 personas pero de gran actividad minera. Su plaza central es un buen lugar para descansar a la sombra de los árboles. Cerca hay una vulcanización y una comisaría de Carabineros. También hay comercio de abarrotes, lugares para comer y luego de cruzar las líneas ferroviarias se continúa por la ruta hacia Calama.

Calama es la capital de la **provincia de El Loa** y es también considerada como *La Capital de la Gran Minería del Cobre*, debido especialmente por **Chuquicamata** la mina más grande del mundo en su tipo, actualmente en proceso de transformación para pasar de minería a tajo abierto a subterránea. La empresa **Codelco** realiza tours guiados que permiten conocer la mina, sus instalaciones industriales y el campamento minero ubicado 15 km al norte de Calama.

Calama a pesar de no ser una ciudad turística, posee interesantes atractivos que mezcla desierto con vegetación, como el **parque El Loa**, **La Cascada**, caída de agua del río Loa con formaciones geológicas, y la **laguna de Los Patos**. La ciudad cuenta con todos los servicios para provisionarse de alimentos, revisar el vehículo y llenar



EX OFICINA SALITRERA CHACABUCO

A 30 km de Baquedano se ubican las instalaciones de la ex Oficina Salitrera de Chacabuco, **Monumento Nacional** desde 1971. Construida en 1922 llegó a albergar a más de 5 mil personas. Es una de las oficinas salitreras mejor conservadas del país. Se accede desde la **Ruta 5**. Hay lugares para comer, baños y personal. www.turismo-sierragorda.cl/2022/02/09/tour-astronomico/ ➤



RUTA DEL LOA

La Ruta del Loa es un proyecto que busca mejorar el estándar de la actual Ruta 25, uniendo en doble calzada a Calama y Carmen Alto. Se debe reducir la velocidad en zonas de trabajos. www.rutaloa.cl ➤



📍 Ayquina, Río Salado / F. (CC) Gordoalbert



AYQUINA

Enclavada a más de 3 mil msnm. y con solo 70 habitantes, Ayquina cautiva con su mística arquitectura con casas de piedra y techos de paja, y sus cultivos en terrazas escalonadas, de origen prehispánico. Una vez al año, Ayquina se convierte en un verdadero pueblo sagrado, cuando sus estrechas calles reciben a miles de visitantes a venerar a la **Virgen de Ayquina**, una de las festividades religiosas más importantes de la región. A Ayquina, Caspana y el Puente del Diablo, se accede por la **ruta B-165**. www.youtube.com 🐱



VALLE DEL ARCOIRIS PETROGLIFOS YERBAS BUENAS

Anfiteatro natural en el cual se observan rocas de distinto tamaños y texturas, y fascinantes colores que asemejan a un arcoiris, de ahí su nombre. Desde aquí se puede caminar hacia los petroglifos de **Yerbas Buenas**. Se paga entrada en el mismo lugar. Se ingresa por la **ruta B-165**, a 30 km desde el cruce con la ruta 23. www.alltrails.com/es/explore/trail/chile/antofagasta/valle-del-arcoiris 🐱

el estanque de combustible para continuar el viaje a San Pedro, en lo posible al atardecer. El viaje no toma más de 90 minutos sin detenciones. En el **aeropuerto de Calama** existen autobuses lanzadera coordinados con los vuelos. Aunque en **San Pedro de Atacama** es posible alquilar un vehículo, la opción más recomendable es hacerlo en el mismo aeropuerto, hay muchos atractivos por la ruta.

La vía de acceso a **San Pedro** es la **ruta CH-23**, un camino asfaltado que finaliza su recorrido de 310 km en el **paso fronterizo Sico**. Desde Calama a San Pedro no hay estaciones de servicios en la ruta y durante el trayecto se presentan una serie de desvíos a interesantes atractivos turísticos como los poblados de **Ayquina, Toconce y Caspana; el Valle del Arcoiris en Río Grande; la Cordillera de la Sal, el Valle de la Luna y la Aldea de Tulor**, sector al que se ingresa desde un by-pass que evita que camiones ingresen al sector urbano.

AYQUINA, CASPANA Y EL PUENTE DEL DIABLO

A la altura del Km 6 de la **ruta CH-23** se presenta una intersección con la **ruta B-165** de pavimento que permite acceder a **Ayquina** (63 km), un poblado atacameño emplazado en el borde norte de la quebrada de Ayquina y a orillas del **río Salado**, afluente del **río Loa**. En el Km 43,6 de la **ruta B-165** una senda demarcada por piedras permite el acceso al **Puente del Diablo**, construcción hecha a mano a partir de una gran piedra que atraviesa una parte muy angosta, pero profunda del **río Salado**. Hacia el interior de la **ruta B-165**, se llega a la localidad altiplánica de **Toconce** (83 km) y por la **ruta B-159** a **Caspana** (75 km), cuyos escasos pobladores subsisten gracias al pastoreo de llamas y la agricultura familiar campesina que mantiene técnicas ancestrales, como el cultivo en terrazas. Desde Caspana hay conectividad con los **géiseres del Tatio** y el poblado de **Machuca**.

De regreso a la **ruta CH-23**, en el Km 13, se ubica el camino de acceso al parque para la **Preservación de la Memoria Histórica** (izquierda), y unos metros más adelante a las ruinas de la **ex estación solar Moctezuma**. En el Km 60, previo a acceder a la región precordillera, se ubica la intersección con la **ruta B-207**, que se conecta en 34 km con el poblado de **Río Grande** y el **Valle del Arcoiris**, una zona de rica mezcla entre desierto y arqueología, que destaca por la singular belleza de sus cerros de colores. Visita obligada son los **petroglifos de Yerbas Buenas**, la principal concentración de arte rupestre de todo el circuito. Buen lugar para la astrofotografía.



1



2



3

1 Machuca / F. Chile es Tuyo 2 Petroglifos de Yerbas Buenas / F. (CC) Wehaka 3 Valle de la Luna, San Pedro de Atacama

CORDILLERA DE LA SAL Y EL VALLE DE LA LUNA

De regreso a la **ruta CH-23**, el Km 65 presenta muy buenas vistas hacia el **volcán Licancabur**, pero no se recomienda detenerse debido a la ausencia de berma. En esta zona comienza a divisarse la **Cordillera de la Sal**, una micro cadena montañosa muy distintiva por sus torres de yeso que le da el aspecto de estar salpicadas con sal. Para apreciarlas en el camino, en el Km 73 hay un mirador ideal para inmortalizar el paisaje, mucho mejor si es durante el atardecer. Hay estacionamiento y un pequeño sendero que se puede recorrer fácilmente desde donde se obtienen unas vistas preciosas hacia el **Valle de La Luna**, uno de los mayores punto de atracción turística del circuito, cuyo acceso se ubica en el Km 82,2, donde está el cruce con la **ruta B-241**, que luego de rodear el Valle de la Luna, continúa su largo camino hacia las **Lagunas Escondidas de Baltinache**.

A 200 metros del cruce se ubica el centro de Informaciones, control obligado para ingresar al Santuario, administrado por comunidades indígenas. La primera parada son las **Cavernas de Sal**, a las que se pueden ingresar con linterna y caminar por el interior de las cavernas. Durante el camino se puede ver cómo la lluvia y el viento han erosionado las rocas formando quebradas y senderos naturales. Más adelante hay una bifurcación hacia la izquierda que permite acceder a **Las Tres Marías**, curiosas formaciones de piedras erosionadas por la sal y el viento. Más adelante se ubica el mirador **Achaches** desde donde es posible ver la Cordillera de la Sal con significativamente menos gente. Por el mismo sendero se llega a la **Duna Mayor** muy frecuentado por senderistas al atardecer. Es la parada que toma más tiempo por sus miradores al valle y su enorme duna que corona el lugar. Se toma unos 15 a 20 minutos en llegar a la cima de la duna. De regreso a la ruta principal una alternativa es visitar al **Bus Mágico**, un icónico bus en ruinas en medio del desierto que recuerda al de la película *Hacia Rutas Salvajes* (Into the Wild). El acceso es gratuito y es ideal para acampar por la tranquilidad y el silencio en la noche.



VALLE DE LA LUNA

El Valle de la Luna es un sector de la **Cordillera de la Sal**, y sin duda el más visitado. Sus montañas salpicadas de brillos, enormes dunas, formaciones rocosas y quebradas lo hacen un verdadero espectáculo a la vista. Tiene una extensión de 6 km entre la caseta de entrada y su barrera. Estos se recorren en forma lineal, pudiendo detenerse en distintos hitos como quebradas, cavernas, dunas y minas abandonadas. Al final del camino se debe regresar a la caseta de entrada. Se puede visitar en auto, en tour con agencias o en MBX (47 km, ida y vuelta). Desde **Valle de la Luna**, también es posible observar los volcanes Licancabur (5.916 msnm.), Aguas Calientes (5.924 msnm.), Lascar (5.154 msnm) y Acamarachi (6.046 msnm). www.360cities.net/es/image/moon-valley-san-pedro-atacama-chile



CORDILLERA DE LA SAL

Micro cadena montañosa que rodea a San Pedro, cuyo nombre deriva del hecho de que sus rocas poseen una gran cantidad de sulfato de calcio, lo que les da el aspecto salino. Su origen geológico es un lago emergido, donde se emplaza el **Llano de la Paciencia**. Dentro de ella se ubican los valles de la Luna y de Marte.

www.alltrails.com/es/explore/trail/chile/antofagasta/cordillera-de-la-sal



SANBOARD EN EL VALLE DE MARTE

El Valle de Marte o de la Muerte es muy concurrido por amantes del sandboard. Se ubica a 2 km de **San Pedro**. Se debe girar hacia la derecha por camino de tierra y adentrarse por la ruta rodeado de grandes dunas y extrañas formaciones rocosas. Se puede arrendar equipo en agencias de turismo del pueblo. No se cobra entrada. Hay varias agencias que ofrecen tours. Ig: [@sandboardsanpedro](https://www.instagram.com/sandboardsanpedro)



BMX EN LA GARGANTA DEL DIABLO

Excelente circuito de BMX de 26 km, idealmente por la mañana. 2 a 3 hs ida/vuelta. Se va al **Valle de Catarpe** y la **Quebrada de Chulacao**. En San Pedro arriendan bici. www.ciclesatacama.cl



De regreso a la carretera, antes de llegar a San Pedro hay una serie de miradores con hermosas panorámicas al Valle de la Luna y la Cordillera de la Sal. El primero es el **mirador de Kari-Piedra del Coyote** que ofrece una vista inigualable en el atardecer, hora que recibe la mayor cantidad de turistas. El segundo mirador es **Lican Antay**, ubicado a orilla del camino.

SAN PEDRO DE ATACAMA

Pasado el **mirador de Lican Antay**, la ruta toma dirección norte e inicia un suave descenso para ingresar a San Pedro, el centro de operaciones para visitar los atractivos cercanos o bien para continuar el viaje por la **ruta CH-27** hacia el **Paso Jama**; las **Lagunas Altiplánicas**, por la **ruta CH-23** o a los **géiseres del Tatio** por la **ruta B-145**.

Dividida en 14 Ayllus, una ancestral división familiar de predios agrícolas, llama la atención sus casas de adobe de baja altura muy a tono con sus calles de tierra. La influencia indígena y española se refleja en sus construcciones, viviendas, plazas y calles, como **Caracoles**, histórica calle convertida en un boulevard peatonal provista de restaurantes, almacenes, tiendas y agencias de turismo que ofrecen excursiones, hotelería, venta de entradas y programas turísticos.

San Pedro de Atacama tiene una población residente de alrededor de 5.000 habitantes, en su mayoría volcados al turismo, razón por la cual el pueblo posee una creciente oferta de hostales, hoteles boutique, cabañas, restaurantes y cafeterías. También hay algunos campings, glamping y paradores que se llenan en verano. En la intersección de las rutas 23 y 27 funciona un servicentro **Copec**, un lugar muy bien equipado incluso con recarga de vehículos eléctricos.

A PUKARÁ DE QUITOR Y LA GARGANTA DEL DIABLO

Al norte de San Pedro se ubica **Pukará de Quito**, fortaleza preincaica construida sobre un cerro que data de más de 700 años. Muy cerca, desde el **Callejón Flores** se ingresa al **mirador del Valle de Marte o de la Muerte**, que se caracteriza por su suelo rojizo y una variedad de formaciones rocosas esculpidas por la erosión del viento y el agua durante miles de años. Se cobra entrada para acceder a los senderos que se pueden recorrer a pie o en bicicleta, sin embargo al cierre de esta edición se encontraban cerrados por reparaciones en el acceso. Es posible acceder en vehículo hasta un pequeño parking para continuar caminando hasta las formaciones rocosas que hacen de miradores naturales al Valle de Marte. En el **Callejón Flores** se ubica el glamping Altos de Quito que ofrece alojamiento en yurtas y espacios para motorhomes en un lindo entorno.



1 BMX en el Valle de La Muerte 2 San Pedro de Atacama 3 Geyseres del Tatio / F. Chile es Tuyo 4 Termas de Puritama / F. Trekana

Por el mismo camino remontando el cauce del **río San Pedro** se llega en vehículo al **cañón Garganta del Diablo**, excelente lugar para pedalear por senderos estrechos y profundos, con entretenidos desniveles y curvas. El camino continúa al **Valle de Catarpe**, en el recorrido se localiza un antiguo túnel vehicular, una capilla del 1913 y piedras con arte rupestre a las que se accede en rutas de trekking.

A LOS GÉISERES DEL TATIO

También en dirección norte desde San Pedro se ubica la ruta a los **géiseres del Tatio**, ruta que contempla importantes ecosistemas altiplánicos como los **bofedales de Machuca y Putana**.

Desde San Pedro muy temprano en la madrugada, entre a 4 a 5 AM se toma la **ruta B-245**, un camino asfaltado los primeros 25 km y luego de tierra con sectores muy sinuosos y estrechos, a orilla de quebradas. El tráfico es alto, ya que decenas de agencias realizan el tour el mismo horario debido a que en las primeras horas de la mañana es cuando los géiseres presentan más actividad.

A mitad de camino aparecen las **termas de Puritama**, en el lugar hay baños, un sector de picnic (no venden comida), algo de sombra y un estacionamiento pequeño. En el ingreso venden entradas, pero están sujetas a disponibilidad. La estadía máxima es de 3 horas. Un poco más adelante se pasa por el costado de la **laguna Los Flamencos**, la antesala del pueblo de **Machuca**, escala obligada para conocer la cultura de un pueblo típico atacameño, construido en barro y paja, dedicados principalmente a la cría de llamas. Zona de hermosos bofedales, la ruta continúa por la ribera del río Grande, pasa por el costado del **Vado del Río Putana** hasta su encuentro con el



COYO Y TULOR

Coyo es un ayllú ubicado al sur de San Pedro en un pequeño oasis en medio del desierto. En el **observatorio Alarkapin**, realizan observaciones estelares en telescopios o a ojo desnudo. Al sur de Coyo se ubica la **Aldea de Tulor** yacimiento arqueológico que permite conocer el modo de vida del pueblo atacameño a través de ruinas y recreaciones de viviendas. En el lugar hay estacionamientos, senderos y miradores. Se ingresa previa reserva con la www.coyo.cl

En el **Ayllú de Cocoter**, al sur de Coyo funciona **Andes Nomad Desert Camp**, un camping para motorhome y casas rodantes completamente equipado con piscina, wifi, parrilla. Tiene un lodge con habitaciones, duchas con agua caliente, jabón, etc. www.andesnomads.cl



ASTROTURISMO

San Pedro de Atacama es un astrodestino de nivel mundial. Una veintena de agencias venden tours astronómicos existiendo unos 42 telescopios idóneos para la observación astronómica. En el Llano de Chajnantor se emplaza el Parque Astronómico de Atacama, un conjunto de observatorios astronómicos, entre los cuales se ubica, abierto sáb. y dom. previa inscripción.

www.almaobservatory.org/es/extension/visitas-publicas-al-observatorio-alma ➤

SPACE ofrece tours astronómicos y arriendo de telescopios. www.spaceobs.com/es/Servicios/Tour-Astronomico ➤

El Observatorio CHEPKI, está instalado a 2.490 msnm. en la cima de una de las inmensas colinas cercanas al hotel, rodeado por la Cordillera de la Sal.

En Tular, el Ayllú más austral del pueblo, funciona el Observatorio Hemisferio Sur que cuenta con 2 estaciones de observación más un domo geodésico donde realizan charlas.

En el poblado de Coyo se encuentra el Observatorio Alarkapin que combina la astronomía tradicional científica y la tradicional andina. www.alarkapin.cl ➤



HITO CAJÓN, EL PASO AL SALAR DE UYUNI

Paso habilitado sólo para vehículos menores y mini buses entre Chile y Bolivia. La altura es de 4.480 msnm., atiende de 08:00 a 23:00 hs. No tiene baños. Se utiliza para ir al salar de Uyuni.

www.pasosfronterizos.gov.cl/complejos-fronterizos/antofagasta/paso-hito-cajon/ ➤

campo geotérmico de los géiseres, localizados a 4.230 msnm.

Los géiseres van variando en tamaño y forma, pudiendo pasar desde grietas o pequeños agujeros en la tierra hasta pronunciadas colinas, en forma de hormiguero que lanzan fumarolas de hasta 10 metros de alto que alcanzan hasta 85 grados de temperatura, brindando un especial espectáculo a la hora del amanecer, cuando las bajas temperaturas del ambiente contrastan con la de los géiseres.

TRAMO 2: RUTA DE LOS SALARES DESDE SAN PEDRO A HITO CAJÓN Y PASO DE JAMA

157 km | Ruta CH-27 | 2 hs 45 min

La Ruta de los Salares es un circuito de 157 km de longitud, camino al **Paso Jama**, control aduanero emplazado sobre los 4.300 msnm., por lo que se recomienda llevar té de coca a fin de vitar el mal de altura. La hierba se puede conseguir en tiendas de San Pedro.

Tomando como referencia el **servicentro Copec** se debe tomar la **ruta CH-27**, con dirección al **Paso Jama**. Algo de vegetación de baja altura acompañan al camino en sus primeros kilómetros, con el omnipresente **volcán Licancabur** (5.916 msnm.) como telón de fondo, hasta que a la altura del km 30, en el sector de **Pajonales**, una explanada (derecha) a orilla del camino sirve como mirador de este majestuoso volcán que se eleva imponente con su cono casi perfecto.

ALMA Y EL CERRO TOCO

Pasado el Km 35, se accede a un camino de ripio (derecha) que se dirige hacia las faldas del **cerro Toco** y al **complejo volcánico de Puricó**. Entre ambas estructuras volcánicas en forma de escudo, se despliega el **Llano de Chajnantor**, donde se emplaza el **Parque Astronómico del Llano de Chajnantor**, un conjunto de observatorios astronómicos, entre los cuales se ubica **ALMA**, un complejo astronómico compuesto por 66 antenas radiotelesópicas, las más poderosas del mundo para observar el espacio. Por motivos de seguridad no es posible ingresar al área donde se ubica el conjunto de antenas, pero ALMA recibe vistas con previa inscripción.

De regreso en la Ruta 27, en el Km 42,5 se encuentra el desvío hacia el **Hito Cajón** (izquierda), conducente hacia la frontera entre Chile y Bolivia a través de la ruta B-243. Son 5 km de ripio hasta el sector de aduana e inmigración. Este paso es frecuentado por turistas que visitan el **salar de Uyuni**. Continuando hacia el oriente, en el km 60 hay un mirador desde donde se puede hacer un alto para observar algunas cumbres.

Siempre pavimentada la ruta continúa hacia la frontera atravesando un sector de la **Reserva Nacional Los Flamencos**. Una serie de miradores obligan a sucesivas detenciones. El primero de ellos es la **Quebrada Quepiaco** (4.500 msnm., derecha) desde donde es posible disfrutar de humedales con presencia de flamencos, patos y vicuñas. La zona es bastante ventosa, por lo que se recomienda bajar abrigado. Cuenta con amplios espacios para estacionar vehículos



1



2



3

1 Ruta 27 Camino al Salar de Tara 2 Monjes de Pacana, Salar de Tara 3 Observatorio Alma / F.: ESO, Tafreshi

grandes, casas rodantes y motorhomes.

10 km más adelante hay un mirador para observar el **salar de Pujsa**, el **cerro Pili** y el **volcán Colachi**. Luego, en el km 103 está el punto de acceso al **salar de Tara** (4.240 msnm.), donde destacan figuras de piedra parecida a la humana, llamados **Monjes de Pacana** o **Moais de Tara**. Desde el año 2018 la visita está cerrada al público.

Más adelante aparece la **caldera de la Pacana**, una caldera volcánica de aprox. 68 km de diámetro. La tercera más grande del planeta. En su vasta extensión hay varios salares como el de **Aguas Calientes Norte** (4.300 msnm.), donde es posible apreciar llaretas y tolas de agua. Su belleza también radica en la presencia de volcanes que lo rodean, mientras que las aguas que lo alcanzan provienen del **río Pili** y de la **quebrada de Chamaca**. Junto al camino hay un mirador, desde donde es posible observar fauna nativa, tales como vicuñas, zorros, vizcachas y flamencos. El último salar es **Quisquiro**, ubicado a 4.150 msnm., este salar tiene una serie de lagunas superficiales, las cuales son alimentadas por el río Salado por el sur, y el **estero Loyoques** por el norte. En este sector es posible disfrutar del contraste de la vegetación con los paisajes cordilleranos y observar una gran diversidad de flora y fauna.

24 km antes del **Paso de Jama** (4.200 msnm.), se ubica el **mirador Salar de Loyoques** que además de hermosas vistas el entorno permite avistar vicuñas, flamencos y vizcachas.

Finalmente, 150 metros antes del paso se ubica el **mirador Paso Jama**, paso internacional que constituye una buena alternativa para quienes desean viajar al vecino país a ciudades como San Salvador de Jujuy y Salta.



SALAR DE TARA

Salar altioplánico, de difícil acceso. Sus atractivos son los **Monjes de Pacana**, las **Catedrales de Cenizas** y la **Catedral de Tara**. Se accede desde la **ruta CH-27**, Km 103. Es posible encontrar flamencos, vicuñas, gaviotas andinas, patos jergón y gansos guallata. Al cierre de esta edición el acceso estaba cerrado. www.comunidadtoconao.cl/wp/st_tour/salar-de-tara/



PASO JAMA

Paso fronterizo integrado entre Chile y Argentina, ubicado a **4.200 msnm.**, une la Región de Antofagasta con la Provincia de Jujuy a través de la **ruta CH-27** de Chile y la **ruta N-52** de Argentina. Atiende de 08:00 a 18:00 h. <http://www.pasosfronterizos.gov.cl/complejos-fronterizos/antofagasta/paso-jama/>



1 Laguna Miscanti



LAGUNA CÉJAR

Emblemática laguna debido a se puede flotar en ella, pero en realidad se puede bañar solo en la **Laguna Piedra**, que está al lado. En la recepción (11 km aprox. desde cruce **ruta CH-23**), personal de la **comunidad de Coyo** cobra entrada y vela por el cuidado de las lagunas, a las que se accede prácticamente desde el mismo vehículo. Las visitas sin tour son solo en la mañana. Hay estacionamiento, miradores, duchas, camerinos y sombrillas para capear el sol. Está señalizado. www.alltrails.com/es/explore/trail/chile/antofagasta/laguna-cejar



VALLE DE JERÉ

Desde **Toconao**, invisible desde lejos, lindo valle con muchos árboles y senderos. Adentro del recinto hay una cantera de piedra usada para fabricar bloques para la construcción. Cobran para entrar y dan un pequeño mapa. En **Toconao** hay una viña que ofrece tours a sus bodegas y degustaciones de vino.

IG: [@vino.ayllu](https://www.instagram.com/vino.ayllu)

|TRAMO 3: A LAS LAGUNAS ALTIPLÁNICAS DE SAN PEDRO DE ATACAMA A PASO SICO

280 km | Ruta CH-23 | 4 hs

Este es un hermoso recorrido desde San Pedro de Atacama hacia las lagunas Miscanti, Meñique y Tuyajto, con la opción de visitar la **laguna Céjar**, los **Ojos del Salar** y los poblados de **Toconao** y **Socaire** y continuar el viaje hacia Argentina por el **Paso Sico**.

Desde San Pedro se sale por la **ruta CH-23** que en su tramo urbano lleva el nombre de calle Licancabur. En la intersección con la ruta 27 hay un servicentro **Copec**. Luego la ruta cruza el **Ayllú de Solor**, poblado predominantemente agrícola, y continúa hacia el sur.

En el Km 119,6 se ubica el desvío (derecha) a las **lagunas Cejar y Piedra**, muy populares debido a que se puede flotar en ellas sin sumergirse del todo a causa de la gran concentración de salinidad. El camino es de tierra, con calamina en algunos trechos, pero apto para todo tipo de vehículos. 11 km hacia el sur por la planicie, se llega a la **laguna Tebinquinche** y a los **Ojos del Salar**, curiosos ojos de agua, rodeadas de sal y pastizales. Para regresar a la ruta principal y continuar el viaje a Toconao se debe volver por el mismo camino.

De vuelta a la **ruta CH-23**, en el Km 121 se ubica la entrada al observatorio **ALMA**, de acceso restringido solo a personal y visitantes que cuenten con una visita autorizada. Luego, desde el Km 129, la ruta cruza por el medio un bosque de Tamarugos, conocido como **El Tambillo**, área silvestre protegida como parte de la RN Los Flamencos. Hay sitios habilitados para hacer picnic seco bajo los árboles.

TOCONAO

7,5 km antes de llegar a Toconao hay un cruce a la **quebrada de Zapar**, uno de los tantos afluentes que fluyen al salar de Atacama desde el oriente, al igual que la **quebrada de Jeré**, una pequeña vertiente ubicada en **Toconao**, en la cual diversas comunidades cultivan membrillos, higos, damascos y árboles nativos. El **Valle de Jeré** es un buen lugar para realizar picnic, debido a que hay un sitio habilitado con mesas y estacionamiento sombreado.

Toconao es un pueblo tranquilo de menos de 800 habitantes, dedicados principalmente a la agricultura y la artesanía en piedra, que destaca por su iglesia, su arquitectura colonial y por la producción



📍 1 Laguna Chaxa 📍 2 Piedras Rojas

de vinos con características ancestrales de cultivar la vid. En **Vinos Ayllú** ofrecen visitas a sus bodegas que incluyen degustación y venta de vinos.

Retomando la ruta CH-23, en el Km 144 aparece un desvío (derecha) al **Parque Laguna Chaxa**, el corazón del salar de Atacama, considerada como el mejor lugar para ver flamencos, y donde además se encuentran grandes reservas de litio, potasio y yodo. Se paga entrada y se puede solicitar la compañía de un guía para conocer en más profundidad aspectos importantes de la laguna y el complejo.

Pasado el cruce, en el horizonte se divisa el **volcán Lászar** (5.592 msnm.), apto para su ascenso solo con guías calificados desde la **laguna Lejía**, uno de los tantos lagos salados que se encuentran en el Altiplano, muy visitado por guanacos y colonias de flamencos.

De regreso a la **ruta CH-23**, el Km 191 marca el ingreso a la aldea de **Socaire**, que cuenta con un albergue para los visitantes. El pueblo es reconocido por la calidad de sus tejidos de lanas de ovinos y camélidos y por sus cocinerías, muy demandadas por las agencias que realizan tours a Piedras Rojas y a las Lagunas Altiplánicas.

Saliendo de Socaire, el camino, ahora de tierra compactada con bichofita, inicia un suave ascenso hasta que después de un trayecto de 18 km llega al **mirador Quebrada Nacimiento**, quebrada en cuyos cerros se puede realizar escaladas. Desde el mirador hasta la bifurcación del acceso a las **lagunas Miscanti y Meñique** son 12,5 km que se realizan por un tramo del camino en buen estado. El desvío está señalizado y hasta el portezuelo son 6 km. Rodeadas de montañas, de aguas cristalinas y separadas a corta distancia, las lagunas forman parte de la **Reserva Nacional Los Flamencos** y están bajo administración de Conaf. Hay senderos, miradores y baños.

Más adelante, la **ruta CH-23** rodea el **volcán Miñiques** y se encuentra con el borde norte del **salar de Aguas Calientes Sur** que sorprende por su color turquesa y por estar cubierto por piedras rojizas que fueron formadas por la oxidación del hierro, formando un verdadero paraíso natural. El área conocida como **Piedras Rojas** cuenta con miradores y un pequeño sendero de 50 metros. Hay espacio suficiente para estacionar a orilla del camino. No hay baños.

Más adelante hay miradores naturales a la **laguna Salar de Tara**, y luego la ruta continúa hacia la **laguna Tuyajto**, el último punto turístico antes de la frontera Argentina, control ubicado en el Km 280.



LAGUNA CHAXA

Considerada como el mejor lugar de Chile para ver flamencos, la laguna Chaxa es una de las 7 áreas de la **RN Los Flamencos**. Administrada por la comunidad Atacameña de Toconao y CONAF, la unidad cuenta con estacionamiento, baños, mesas y sillas. Se accede fácil por un camino de tierra y estrecho de 22 km. A 50 Km está el **paso Sico**.



PASO SICO

Paso fronterizo entre Chile y Argentina, cerca de San Antonio de los Cobres y a 275 km de la ciudad de Salta, Argentina. **Ruta 23-CH** en Chile y **Ruta N-51** en Argentina. Hay Carabineros. www.pasosfronterizos.gov.cl/complejos-fronterizos/antofagasta/paso-sico/



BUSCADOR DE SERVICIOS TURÍSTICOS Y ALOJAMIENTOS


www.servicioturísticos.sernatur.cl





A legend box containing various icons used on the map to represent different types of points of interest. The icons include:

- Yellow speech bubble: Information or general point of interest.
- Red Swiss flag: Tourist or historical site.
- Black silhouette of a person: Cultural or historical site.
- Black silhouette of a building: Historical or cultural site.
- Black silhouette of a mountain: Natural landmark.
- Purple icon with a bird: Wildlife or natural site.
- White icon with a bird: Wildlife or natural site.
- White icon with a bird: Wildlife or natural site.
- White icon with a bird: Wildlife or natural site.
- White icon with a bird: Wildlife or natural site.
- White icon with a bird: Wildlife or natural site.

 Antofagasta, Ruta 5 Norte
Km 1398, Sierra Gorda,
Calama, Chuquicamta y
San Pedro de Atacama.





Mirador, PN Pan de Azúcar

Región de Atacama

ATACAMA COSTERA

PN Pan de Azúcar - Caldera - Valle del Huasco -
RN Pingüinos de Humboldt



CLIMA: La costa de la Región de Atacama presenta un clima desértico litoral en toda la franja costera con abundante nubosidad matinal y sol durante la tarde. Las precipitaciones son muy bajas, alcanzando apenas 18 mm anual. Las temperaturas anuales son de 16,1°C, con máximas de 30° y mínimas de 15°.



CÓMO LLEGAR:

Terrestre: Desde Santiago, por la Ruta 5 Norte o Panamericana hasta Caldera, pasando por Copiapó. A Huasco por la Ruta 5, en Vallenar tomar la Ruta C-46.



Aéreo: Desde Santiago, por el Aeropuerto Arturo Merino Benítez de Pudahuel, al Aeropuerto Desierto de Atacama (CPO), distante a 13 km de Copiapó.



DISTANCIAS:

Caldera - Copiapó: 77 km
Caldera - Huasco 196 km
PN Pan de Azúcar - Punta de Choros: 499 km
Total Aprox. Circuito Atacama Costera: 700 km



CALDERA / CITY TOUR

📍 873 km de Santiago | 📍 77 km de Copiapó | 📍 196 km de Huasco

Fundada en 1849 como puerto de embarque para la producción de minerales, **Caldera** alberga un rico patrimonio cultural y geológico junto a paradisíacas playas y pintorescas caletas de pescadores.

Un recorrido por la ciudad y sus alrededores debe considerar una visita al **Centro Cultural Estación**, ubicado en el edificio de la Estación de Ferrocarriles de Caldera lugar desde donde salió el primer ferrocarril de Chile, y en cuyo interior están las instalaciones del **Museo Paleontológico** que exhibe el cráneo de una ballena fósil de 10 millones de años de antigüedad. En esta área se ubica el **Muelle Pesquero** con varios puestos que ofrecen pescados frescos, ceviches y ostiones. También hay restaurantes con vista al mar. Justo al frente hay un paseo peatonal que comienza con el edificio que alguna vez fue la **Aduana de Caldera** del cual se dice contaba con laberintos subterráneos que unían distintos puntos de la ciudad. Por este mismo paseo y camino a la plaza, se encuentra el **Museo Casa Tornini**, y ya en la plaza de Caldera, hallamos la **iglesia San Vicente de Paul**, construida en 1862 y diseñada por la constructora Eiffel.

En las cercanías de la ciudad un atractivo es el **Faro**, considerado como el más antiguo de Chile. Siguiendo el camino que va por la costa, el cual tiene una larga ciclovía en casi todo el trayecto, se llega a **Bahía Inglesa**.

En las inmediaciones de Caldera dos paseos recomendados son el **Parque Paleontológico Los Dedos** (12 km al sur); y el **Santuario Granito Orbicular** (13 km al norte).

TRAMO 1: AL NORTE DE CALDERA DESDE CALDERA AL PN PAN DE AZÚCAR

89 km | Ruta 5 Norte | 1 h

Para salir de la ciudad de **Caldera** hay que conducir hasta el **Acceso Norte** de la **Ruta 5**, justo donde hay un servicentro **Petrobras** y unos km más adelante una vulcanización (Km 883,5). En el Km 886, donde finaliza la doble calzada, hay un cruce con la **ruta C-323** que se conecta con el **Mar de Dunas** y la duna **El Medanos**.

Unos kilómetros más adelante a la izquierda hay una intersección con el camino interior que va a la **playa La Ramada**, que dispone de sitios para acampar en el sector sur. Luego, la ruta cruza el sector de **Rodillo** y 1 km más adelante en **La Lobera** hay un acceso (izquierda) al **Santuario Granito Orbicular**, un conjunto de 10 rocas con un inusual afloramiento geológico, que cuenta con un área de picnic para la contemplación de las rocas y el mar.

Continuando por la **Ruta 5** en el Km 894 hay un nuevo desvío costero esta vez a la **caleta Los Patos** y un poco más adelante aparece el **Zoológico de Piedras** (derecha), llamado así porque está constituido de rocas erosionadas por el viento y la lluvia que asemejan a animales prehistóricos. Al costado de la ruta hay un estacionamiento y se puede caminar por un sendero.



📷 Ostiones frescos de Caldera



OSTIONES FRESCOS

El mejor lugar para comprar y comer ostiones frescos en Caldera es el sector de **playa Loreto**, que además ofrece vistas al océano. Los locales tienen mesas adentro y afuera. Se ofrecen crudos y a la parmesana. También venden piures.



MINA SAN JOSÉ

Famosa por el derrumbe ocurrido en 2010 que dejó a 33 mineros enterrados a 700 metros de profundidad, la **Mina San José** se ha convertido en un sitio de interés turístico. En el lugar hay un mirador donde se pueden apreciar los hitos del rescate. www.chile.travel/blog/los-33-revive-el-rescate-de-la-mina-san-jose 🐱



MAR DE DUNAS

Extenso campo dunar de 335 km² ubicado entre Caldera y Copiapó. La duna más alta es **El Medanos**, un cerro de arena de 550 metros de altura. Es un paraíso para los amantes del senderismo, sandboard, motocross y quads. www.chile.travel/blog/mar-dunas-desierto-atacama 🐱



PETROGLIFOS LAS LIZAS

Zona costera ubicada a 4,5 km de **Caleta Obispo** y 19 km de **Puerto Flamenco**. En el lugar hay un extenso conchal y un conjunto de petroglifos con figuras de animales marinos. Otro atractivo de Las Lizas son las pequeñas playas de aguas verdosas que descienden al mar en pendiente. Se accede por un desvío interior costero ubicado en el Km 921,5 de la **Ruta 5**. El lugar lamentablemente no está bien protegido y presentan daños.



GRANITO ORBICULAR

Santuario de la Naturaleza costero ubicado a 13,5 km al norte de Caldera, cuyo nombre deriva por la singular morfología de sus rocas milenarias que presentan afloramientos de minerales en forma de anillos. Es considerada una rareza geológica única en Sudamérica. El lugar cuenta con un pequeño paseo con mesas, asientos y quitasoles. En ocasiones hay un guardaparque municipal que explica el fenómeno. Se accede desde la **Ruta 5** por un camino de 1 km. www.patrimonio.bienes.cl/patrimonio/granito-orbicular/



CAMPING EN PARQUE NAC. PAN DE AZÚCAR

En el PN Pan de Azúcar hay 3 camping y todos reciben VRs, estos son: **Los Yecos**, **Pan de Azúcar** y **Caleta Pan de Azúcar**. www.conaf.cl/parques/parque-nacional-pan-de-azucar

La ruta continúa siempre en dirección norte hacia la **playa Zapati-lla**, un hermoso balneario donde se forman pozones naturales ideal para niños. Eso sí, su acceso está restringido para autos bajos y los visitantes denuncian mucha basura y poco cuidado. De regreso a la **Ruta 5** (10 min aprox.), el camino cruza la **quebrada Pajonales** y más adelante en el sector de **El Morado** hay un cruce (derecha) con la **ruta 319** que corre paralela a la **ruta C-323**, cruza el **Mar de Dunas** hasta empalmarse con la **ruta C-17** que se conecta con Copiapó.

En el Km 921,5 hay un desvío por un camino interior costero llamado **Ruta Las Lizas** que permite llegar al **sitio arqueológico Obispito Las Lizas**, donde hay un conjunto de petroglifos que son difíciles de encontrar. El trayecto por la **Ruta 5** continúa desde el Km 926,5 y a poco menos de 1 km hay un mirador (derecha) que sirve como zona de descanso.

PUERTO FLAMENCO Y PORTOFINO

En el Km 932 hay un nuevo desvío costero esta vez a **Punta Salinas** donde hay una pequeña caleta de pescadores y una playa. En el Km 940 se llega a **Puerto Flamenco**, un buen lugar para descansar o comer algo. En verano su población crece de 500 a 3 mil habitantes, entre ellos muchos fanáticos del surf que también visitan **Portofino**, una atractiva playa de arenas grises y blancas, de aguas cristalinas y fondo rocoso a las que se accede por un camino costero interior (**ruta C-260**) —mitad ripio, mitad asfalto— o por la propia **Ruta 5** que continúa cercana al borde costero y se encamina hacia Los Médanos un sector de playas rocosas, con presencia de fauna marina y restos arqueológicos.

Siguiendo por la Panamericana, unos 3 kilómetros más adelante hay un desvío (**ruta C-234**) por un camino de ripio a **Playa Conchillas**, balneario que debe su nombre a la gran cantidad de conchita molida y que forma parte del grupo denominado **Tres Playas**, que se puede recorrer por la ruta costera de tierra que corre paralela a la Panamericana, y que tiene a **playa Hippies** y a la **Punta Ánimas** como límite norte. Una buena alternativa para realizar este bello circuito es hacerlo en bicicleta.

Desde Playa Hippies la ruta bordea la **bahía Las Ánimas**, donde se ubica la **playa El Caleuche** (Km 964,5) y unos km más adelante sobresa la **lobería de Chañaral** que se puede ver desde el camino y que tiene una zona de detención junto a un mirador (izquierda).

CHAÑARAL

En este sector el camino es sinuoso hasta llegar a **Chañaral** por un sector llamado **Barquito**, asentamiento minero emplazado sobre la pendiente de un atractivo farellón costero.

Chañaral es una ciudad de 13 mil habitantes que debe su nacimiento y desarrollo a la minería cuprífera y que dispone de servicios de alojamientos y restaurantes, además de bancos, servicentros, negocios y talleres mecánicos. Un tour por la ciudad debe incluir a su plaza de Armas, su iglesia, construcción que data de la época fundacional y la Casa Molina, reflejo del efímero esplendor que vivieron algunas



📍 1



📍 3



📍 2



📍 4



📍 5

📍 1 Granito Orbicular, Caldera 📍 2 Camino a Chañaral / F. PH Edgardo Godoy 📍 3 Faro Chañaral / F. Ruta Historica Chañaral.
📍 4 Mirador P. N. Pan de Azúcar / F. Chile es Tuyo 📍 5 Playa de Portofino

familias en la época de la fiebre minera. Un buen lugar para comer es el Club Social y algunos restaurantes ubicados al costado de la ruta.

PARQUE NACIONAL PAN DE AZÚCAR

Para dejar **Chañaral** y continuar al **Parque Nacional Pan de Azúcar**, hay que retomar la **Ruta 5** en una circunvalación con la **ruta C-120**, justo donde hay un servicentro Petrobras. El camino de bischofita se interna por una planicie litoral y luego continúa paralelo al río Salado. En el Km 17 se ubica el pórtico y control de **Conaf** y el **Centro de Interpretación Ambiental**. 8 km más adelante se llega a la **caleta Pan de Azúcar** donde hay una zona de campings con acceso directo a la playa.

En el interior del parque hay una caleta de pescadores, restaurantes, campings, una tranquila playa y 4 senderos por los cuales se puede recorrer a pie, en bicicleta e incluso en vehículos como es el caso del **sendero Quebrada Castillo** que comienza a un costado de la ruta principal y se interna 3,5 km en dirección a la cordillera de la Costa. En todos sus senderos se pueden apreciar más de 20 tipos de especies de cactus, gran parte de ellos endémicos.



A DIEGO DE ALMAGRO Y LA FINCA DE CHAÑARAL

Desde Chañaral es posible dirigirse a Diego de Almagro, que ofrece conectividad con Copiapó (150 km), El Salvador (56 km) y el Salar de Pedernales. Antes conocida con el nombre de “Pueblo Hundido”, un lugar interesante de conocer cerca de la ciudad es la **Finca de Chañaral**, sector histórico de alta importancia en una época donde no era posible transportar frutas y verduras a miles de km. Sitio arqueológico con arte rupestre, abajo de los árboles se puede hacer picnic. No venden comida.



SITIO PALEONTOLÓGICO LOS DEDOS

Ubicado a 12 km al sur de **Caldera**, es uno de los yacimientos fosilíferos más importante en Chile producto de la gran cantidad y excelente estado de conservación de los restos fósiles encontrados (ballenas, del-fines, focas, lobos de mar, cocodrilos, pingüinos, peces óseos, tiburones gigantes, perezosos, diversas aves, etc.). Se accede por la **ruta C-354** hacia el balneario de **Bahía Inglesa** recorriendo 5 km desde el centro de la ciudad para luego tomar el desvío por la **ruta C-302** que va hacia **Puerto Viejo** recorriendo aproximadamente 7 km.

www.bahiainglesachile.com/parque-paleontologico-los-dedos-caldera-bahia-inglesa ➔



MORRO COPIAPÓ O MORRO BALLENAS

Sector de gran importancia eco sistémica inserto en un complejo sistema de roquerías costeras, acantilados y formas erosivas muy llamativas, con presencia de aves marinas y vestigios de pueblos precolombinos. Es un lugar propicio para caminar o recorrer en bicicleta por senderos señalizados que se inician en el sector de **La Montura**, donde termina el camino vehicular y comienza una huella que remonta el **Morro Norte** donde hay un mirador que ofrece una panorámica a Bahía Inglesa y Calderilla. Se accede desde **Bahía Inglesa**, siguiendo la **ruta C-360** hasta el Km 5 para tomar la **ruta C-302** rumbo a Puerto Viejo. www.andeshandbook.org/senderismo/ruta/643/EL_Morro ➔

|TRAMO 2: AL SUR DE CALDERA DESDE CALDERA A HUASCO Y VALLENAR

195 km | C-10, C-470 y C-46 | 2 hs 30 min

Para salir desde **Caldera** hacia el sur hay que dirigirse por calle **Bata-lón de Atacama** hacia donde se intersectan las rutas **C-314** y **C-354**. Continuando por esta última ruta en dirección sur y a tan solo 1 km hay un acceso (derecha) a la **playa Loreto**, excelente balneario en donde destaca las ventas de ostiones vivos en el sector de **Punta Ester**, una península artificial que se ha convertido en un atractivo turístico, con miradores, paseos peatonales de tierra, un muelle y un restaurante donde se sirven ostiones y cholgas directo desde el mar.

1 km más al sur se llega a **Bahía Inglesa** afamado balneario por sus playas de arena blanca y aguas cristalinas de color esmeralda, entre las que se encuentra la **playa La Piscina**, una caleta resguardada con formaciones rocosas que encierran aguas claras y tranquilas. Bahía Inglesa dispone de una creciente oferta turística que incluye a restaurantes, hoteles, cabañas y campings.

Continuando hacia el sur por la **ruta C-302** se accede al **Parque Paleontológico** donde se han encontrado fósiles vertebrados de aves y especies extintas de focas, peces y ballenas, cuya data se calcula en millones de años. A un costado funciona el **camping Los Olivos del Morro** que dispone de cabañas y un almacén. Continuando por esta ruta se llega a la **playa El Morro** y en el Km 7,5 justo donde se ofrecen paseos en velero se ubica el restaurante **Tumorrou**. Continuando por la **ruta C-302** en el Km 17, hay un cruce que conduce a la **playa Chorrillos**, una linda playa donde aflora agua dulce desde un acantilado a la que se accede caminando por un tramo de 1,5 km, lo que obliga a dejar el vehículo en la parte alta al costado del camino.

Más al sur está **salto del Gato**, otro sector de acantilados que esconden una pequeña playa de arena fina a la que también se accede caminando. Muy cerca se ubica el **mirador Los Pichones**, ideal para contemplar el paisaje. Luego, la ruta continúa por paisajes que alguna vez estuvieron bajo el mar. Fósiles, fallas geológicas, paleoacantilados y formaciones de arenisca rodean la playa de **Bahía Cisnes** y sectores rocosos a los que se accede caminando por un sendero de 150 metros. Apta para la práctica del kitesurf.

Al llegar a la **desembocadura del río Copiapó** aparece **Las Salinas**, linda playa donde se forman apacibles lagunas ideal para niños y a la que se puede acceder en vehículo. Luego, el camino llega a una bifurcación y cruza la desembocadura del río Copiapó, que ya sin agua superficial se transforma en un humedal, antes de llegar a **Puerto Viejo**, llamado así porque antes de que se construyera el ferrocarril que uniera Copiapó con Caldera funcionaba como puerto.

Al sur de **Puerto Viejo** hay una zona de hermosas playas entre las que destacan: **Playa Blanca**, **Ágata** y **La Virgen**, está última una paradisíaca playa de arena blanca muy concurrida en verano y que dispone de camping y cabañas. **Playa Ágata**, en cambio, es una playa de piedras, entre las cuales se puede encontrar la piedra ágata.

Al sur de **Playa Blanca** se ubica **Caleta Barranquilla** donde hay un



1



2



3

1 Bahía Inglesa / F.: Sernatur 2 Sitio Paleontológico Los Dedos / F.: Sernatur 3 Acantilado Caldera / F.: Municipalidad de Caldera 4 Pirámide de Sal



4



PIRÁMIDE DE SAL

Al interior de la **playa Las Salinas**, entre el Morro de Copiapó y Puerto Viejo, se ubica este conjunto de cerros que recibe su nombre por su forma similar a las pirámides egipcias. En uno de estos cerros hay una cueva de pirquineros conocida como Casa de Sal. Se accede por la **ruta C-10**.

www.es.wikiloc.com/rutas-coche/piramide-de-sal



HUMEDAL Y CASCADA RÍO COPIAPÓ

El río Copiapó en la medida que avanza hacia el mar sus aguas escurren por una cuenca profunda y acantilada, formando pozones y pequeñas cascadas que se pueden contemplar desde las alturas o acceder en caminatas bajando riscos y farellones. Llegando a la costa las aguas del río se mezclan con la del mar generando un extenso humedal saturado de sales en que crece vegetación adaptada a estas condiciones.

www.es.wikiloc.com/rutas-todo-terreno/cascada-rio-copiapo

lodge con domos, glamping y sitios para VRs a orilla de playa. Un lugar ideal para descansar antes de continuar el viaje que avanza sin novedad por los próximos 30 km hasta llegar a **Caleta Pajonales** que cuenta con una hermosa playa de arena fina y se pueden encontrar productos frescos del mar. Más al sur, en las cercanías de **Caleta Totoral** y del humedal costero del mismo nombre, hay un cruce con la **ruta C-416** que se dirige en dirección este al encantador pueblito de **Totoral** y continúa hacia su encuentro con la **Ruta 5**. Desde **Caleta Totoral** la ruta continúa por 35 km hasta **Carrizal Bajo**, pueblito pintoresco con oferta de comida, alojamiento y una linda playa junto a un humedal declarado Santuario de la Naturaleza que se puede divisar desde un mirador ubicado a orilla del camino (derecha). Sólo 10 km separan a Carrizal Bajo del ingreso al **PN Llanos del Challe**, emplazado en un sector conocido como **Los Pozos**, aledaño a la **playa Blanca**, hermoso balneario rodeado de dunas blancas con un sector rocoso que forma a pozones, ideal para el baño con niños.



📷 Aceite de oliva / F: Payantume



ACEITE DE OLIVA

El Valle de Huasco es un referente de calidad del aceite de oliva, un producto único en aroma y sabor, gracias a las características de clima y suelo y su producción artesanal. Entre Huasco y Freirina se ubican algunas de sus más tradicionales almazaras donde es posible comprar botellitas y bidones de aceites y productos típicos. Destacamos a:

Payantume, payantume.cl

Olivos Albiña, Fb [Olivos Albiña](https://www.facebook.com/OlivosAlbiña) ➤

Río de Oro, Fb [@aceitedeolivariodeoro](https://www.facebook.com/aceitedeolivariodeoro) ➤

Olivos Vro, Fb [olivovro](https://www.facebook.com/olivovro) ➤
Olivos Centenario, olivocentenarios.cl ➤

Don Angel, Ig [@azzait_aceitedeoliva](https://www.instagram.com/azzait_aceitedeoliva) ➤

Don Daniel, Ig [@olivadondaniel](https://www.instagram.com/olivadondaniel) ➤



DESIERTO FLORIDO

Todo este circuito concentra la mayor diversidad de floraciones, debido a que la humedad del aire es mayor que en otros sectores. El fenómeno se puede apreciar en toda su magnitud en las extensas llanuras de Vallenar y sus quebradas circundantes, así como en la zona costera de Huasco y el PN Llanos de Challe.

revistaenfoque.cl/
[descubre-la-ruta-overland-del-desierto-florido-2022/](https://www.revistaenfoque.cl/revista-enfoque/2022/02/22/descubre-la-ruta-overland-del-desierto-florido-2022/) ➤

📷 Sendero PN Llanos de Challe

PARQUE NACIONAL LLANOS DEL CHALLE

Declarado como zona de conservación para proteger los ecosistemas del desierto costero y administrado por Conaf el **Parque Nacional Llanos de Challe** es uno de los sectores más turísticos del circuito. Cuenta con una zona de camping, playas, senderos y estacionamientos. En las zonas aledañas al camping se instalan VRs.

Desde la guardería de Conaf del parque el trayecto continúa por la **ruta C-10** con dirección sur hacia la ciudad de **Huasco**. La ruta transcurre por un paisaje costero con sectores rocosos y playas arenosas como **Las Gualtatas**, **La Vedette** (hotspot surf), **Punta Lobos** (venta de pescados y mariscos), **Los Toyos** y **Tres Playitas** (muy concurridas en verano). Pasado **Los Toyos**, la ruta continúa por una zona de dunas hasta su encuentro con la desembocadura del **río Huasco** donde hay un humedal que se puede acceder por un camino lateral.

HUASCO

A **Huasco** Puerto se ingresa por la ruta **C-470** que cruza **Huasco Bajo**, cuyo primer hito es un cultivo de olivares centenarios convertido en ruta turística. En la Costanera hay restaurantes y un buen plan es caminar hasta el **Faro Monumental** donde hay un sendero al **humedal costero Estuario del Río Huasco**, hermoso paseo que también se puede recorrer en bicicleta.

Para salir de **Huasco** hacia **Vallenar** hay que tomar la **ruta C-46** que atraviesa la zona urbana de **Huasco Bajo** localidad semi rural que destaca por la presencia de comercio dedicado a la venta de aceitunas y aceites de oliva. En el **sector El Pino** hay un camino interior (izquierda) que cruza el **río Huasco** y se empalma con la **ruta C-462** que se interna por el lado norte hasta el cruce con la **ruta C-480** que llega a la costa y luego por caminos interiores hasta **Chañaral de Aceituno** (*Descrito a continuación en Tramo 3*).

Continuando por la **ruta C-46** en el sector de **Las Tablas**, en el acceso a Olivos Albiña está el by pass a **Freirina**, un encantador pueblo, cabecera comunal, que tiene conexión directa por la **ruta C-494** con **Chañaral de Aceituno** (*Descrito en el Tramo 3*). La ruta continúa por un sector de bellos campos agrícolas hasta la ciudad de **Vallenar** donde está el enlace con la **Ruta 5**.





📍 1 Desierto Florido / F. @ruta.alasestrellas. 📍 2 Faro de Huasco / F. Muni de Huasco Ph. Hernan Leyton 📍 3 Olivos Centenarios, Huasco. 📍 4 Chimeneas de Labrar, Freirina. / F. Monumentos.gob.cl

|TRAMO 3: RN PINGÜINOS DE HUMBOLDT DESDE FREIRINA A PUNTA DE CHOROS

116 km | Rutas C-494, C-526 y C-500 | 3 hs

Por un camino troncal minero (**ruta C-494**) entre quebradas y llanos que se llenan de flores multicolores cuando ocurre el fenómeno del desierto florido, esta ruta permite observar típicos paisajes campestre nortino, con algunas majadas de crianza de cabras, viejas instalaciones mineras y solitarias playas y caletas con buena oferta de pescados y mariscos. Desde **Freirina a Labrar** el camino está en buen estado, apto para todo tipo de vehículo. Desde Labrar al sur por la **ruta C-526** se recomienda solo 4x4.

Saliendo desde **Freirina** en el Km 7, el primer hito es **Las Pintadas**, un interesante sitio arqueológico con abundantes petroglifos. En el Km 11,5 hay una zona de cuevas, conocida como **La Totora**, que se empina sobre los 800 msnm. lo que permite hermosas panorámicas al valle. Importantes centros mineros, de diferentes épocas se encuentran adyacente al camino principal. En Sauce Pérez y El Algodón, es posible comprar naranjas, duraznos y verduras orgánicas.

En el Km 27 está el cruce con la **ruta C-526** que va hacia los vestigios de una fundición de cobre conocida como **Las Chimeneas de Labrar**. Construidas en 1846, son monumento nacional, y es un buen lugar para conocer la historia y la vida de quienes trabajaron en estas faenas mineras, además que constituyen una excelente locación para fotografías nocturnas y para hacer un picnic y acampar en un camping rústico sombreado y con agua potable.



R. N. PINGÜINOS DE HUMBOLDT

Creada en 1990, la Reserva Nacional Pingüino de Humboldt está compuesta por tres islas: Chañaral, Choros y Damas, ubicadas en el límite entre las regiones de Atacama y Coquimbo. En Punta de Choros es posible embarcarse hacia la isla Damas y en Chañaral de Aceituno a la isla Chañaral, paseos que permite el avistamiento de delfines nariz de botella, ballenas jorobadas (nov. a mar.), lobos de uno y dos pelos, chungungos, además de una gran cantidad y variedad de aves marinas como piqueros, cormorán lile, guanay y yeko. Se recomienda reservar un día antes ya sea en el mismo lugar o a través de operadores debido a la alta demanda y cupos limitados. www.conaf.cl/parques/reserva-nacional-pingui-no-de-humboldt ➡



📍 1 Lodge Punta de Doms en Punta de Choros. 📍 2 Chañaral de Aceituno / F. Chile es Tuyo. 📍 3 Avistamiento de ballenas.



CHIMENEAS DE LABRAR

Declaradas **Monumento Nacional** las Chimeneas de Labrar son vestigios de una antigua fundición de cobre ubicadas 40 km al sureste de Freirina. En el lugar además de las chimeneas se ubican las ruinas del poblado de Labrar y campos de escoria de la fundición.



CHAÑARAL DE ACEITUNO

El camping y cabañas El Español es muy reconocido en Chañaral de Aceituno. Otra opción de alojamiento es **Cabañas Rucas Marinas**. En picadas para comer destacan: El Rincón del Tata, Donde Mary y El Jony.



BUSCADOR DE SERVICIOS TURÍSTICOS Y ALOJAMIENTOS

serviciosturisticos.sernatur.cl/atacama



Pasado Labrar (sólo 4x4) el camino continúa hasta el caserío de **Sauce Montt**, luego cruza un cerro por la **cuesta Panules** y llega a la costa a la altura de **caleta La Peña**. Desde aquí, por un camino costero no enroldado se puede ir hacia el norte donde se ubican vestigios de antiguos puertos de embarque de minerales o hacia el sur, por **El Sarco** hasta el sector de **Hinojo** donde el camino (bischofita en regular estado) se bifurca en dos direcciones: hacia el este a **Chañaral de Aceituno**, al oeste a **Domeyko** y a la **ruta 5**. En ambos casos la distancia es de 40 km aproximadamente y están descritos en el próximo tramo.

DESDE DOMEYKO

79 km | Rutas C-500, D-120-D y C-536 | 1 h

Para viajar desde **Domeyko** a **Chañaral de Aceituno** (Región de Atacama) y **Punta de Choros** (Región de Coquimbo) hay que dirigirse desde la **Panamericana** a la **ruta C-500**, un camino de bischofita compactada que toma dirección suroriente por una llanura árida que corre paralela a la quebrada Chañaral hasta la localidad de **Carrizalillo**, donde la ruta se bifurca hacia **Chañaral de Aceituno** (**ruta C-500**) y **Punta Choros** (**ruta D-120-D**), localidades que a pesar de estar separadas en dos regiones comparten un paraíso para quienes aman ver animales marinos en su hábitat natural: la **Reserva Nacional Pingüinos de Humboldt**.

Desde **Chañaral de Aceituno** a **Punta de Choros** solo hay 27 km de distancia que se hacen en 30 minutos por las **rutas C-500** (bischofita) y **C-536** (pavimento). A mitad de camino, en una zona de dunas, hay un sector de camping y lodges, destacando Tambocamp, un buen camping con acceso a la playa, ideal como centro de operaciones.


**MAPA
COSTA
REGIÓN DE
ATACAMA**



OCEANO PACIFICO



A grid of 12 colorful icons representing different services and facilities, including a camera, a person, a house, a car, a person with a backpack, a person with a camera, a person with a camera, a person with a camera, a person with a camera, a person with a camera, a person with a camera, and a person with a camera.

 Caldera, Chañaral, Diego de Almagro, Ruta 5 Norte Km 838, Huasco y Vallenar.

OCEANO PACIFICO



Punta Totoralillo
A Chañaral



C-351

Playa Zapatilla

Zoológico de Piedras

Ca. Los Patos

S.N. GRANITO ORBICULAR

Playa Rodillo

Playa Ramada

Faro Punta Caldera

Playa Loreto

CALDERA

Bahía Inglesa

Punta Morro

Playa Las Machas

Mar de Dunas

Mina San José

C-309

A Copiapó



Playa Chorrillos

Salto del Gato

Bahía Cisne

Casa de Sal

Pirámide de Sal

Aeropuerto Desierto de Atacama

COPIAPÓ

Toledo

Playa Las Salinas

Ca. Puerto Viejo

Playa Blanca

Playa Ágata

Playa La Virgen

Angostura

D-358

Río Copiapó

Playa

Playa

Playa

C-10

D-370

REGIÓN DE ATACAMA CHILE

Playa Barranquilla

Ca. Barranquilla

Quebrada Seca

D-370

Base Camp Lodge

C-10

Bahía Salada

Arenas Blancas

Punta Cachos

C-390



A Vallenar

A Huasco





OCEANO PACÍFICO





Valle del Elqui

Región de Coquimbo

ELQUI Y RUTA ANTAKARI

Valle del Elqui - Agua Negra - Valle del Río Hurtado



CLIMA: El Valle del Elqui se caracteriza por poseer un clima de estepa cálido de poca nubosidad y mucha sequedad del aire. Pocas precipitaciones durante el año, en la cordillera el clima es frío de altura. Las estaciones son marcadas, con temperaturas que superan los 30° C en verano y 5° C en invierno, con nieve y menos 0° C en los sectores cordilleranos.



CÓMO LLEGAR:

Terrestre: Desde Santiago a La Serena por Ruta 5. Desde La Serena a Vicuña por Ruta Internacional CH-41. **Aéreo:** Desde Santiago, por el Aeropuerto Arturo Merino Benítez de Pudahuel (SCL), al Aeropuerto La Florida (LSC), distante a 5 km de La Serena.



DISTANCIAS:



La Serena - Vicuña: 71 km
 Pisco Elqui - Paso Agua Negra: 158 km
 Total Aprox. Circuito Elqui: 650 km

LA SERENA / CITY TOUR

📍472 km de Santiago | 📍64 km de Vicuña | 📍190 km de Samo Alto

Considerada como la tercera ciudad más antigua de Chile (1544), la capital de la Región de Coquimbo destaca por su arquitectura colonial y neocolonial de su centro histórico, como así también por sus largas playas y borde costero cuyo ícono es el **Faro Monumental** (1951) ubicado en la **Avenida del Mar**, franja costera que se extiende hasta la conurbación con la ciudad de **Coquimbo** y donde se concentra la mayor cantidad de la oferta hotelera, nocturna y gastronómica de la ciudad. Ideal para recorrer en bicicleta o a pie.

Un recorrido por su casco histórico —declarado Zona Típica en 1981— debe incluir a las iglesias **Catedral**, **San Francisco**, **Santo Domingo**, **San Agustín** y **La Merced**, cuya primera construcción data del año 1557.

Otros edificios patrimoniales y casonas aristocráticas del siglo XIX que hay que ver, son el edificio **Gabriela Mistral**, el **claustro de la Divina Providencia**, la **Casa Museo Gabriel González Videla**, la **Casa Carmona**, la **Casa Chadwick**, el **edificio Consistorial** y el **mercado La Recova**, el cual ofrece una interesante variedad de artesanías y comida típica chilena.

TRAMO 1: AL VALLE DEL ELQUI DESDE LA SERENA A VICUÑA Y RIVADAVIA

81 km | Ruta Internacional CH-41 | 1 h 30 min

Tomando como referencia la plaza de Armas, para salir desde de **La Serena a Vicuña** se debe conducir desde calle Matta hacia la Av. Fco. de Aguirre que se conecta con la **Ruta Internacional CH-41** que nace en la **Ruta 5** a la altura del monumento a **Gabriela Mistral** y que en su tramo urbano se conoce como calle Amunategui. Es importante considerar que esta es una ruta altamente transitada en verano, por lo que es normal encontrarse con atochamiento.

A la altura del **Aeropuerto La Florida** —principal terminal aéreo de la región— hay una vulcanización, 3 servicentros (2 Copec y 1 Shell) y un supermercado. En el sector de **Curunina** (Km 13) está el acceso al Parque Acuático Curunina. En este punto el paisaje es verde y predominan las viñas y plantaciones frutales.

Unos metros más adelante hay oferta de restaurantes, campings, cabañas y complejos turísticos como Qamawi, que ofrece cabañas, spa y piscinas con linda vista al valle. En el sector de **Quebrada Talca** hay un desvío (derecha) al observatorio Cerro Mayu, un centro cultural y educacional donde con previa reserva se pueden hacer tours astronómicos nocturnos. Pasado el puente hay una tienda de cuarzo y en el Km 28 Sol & Estrellas ofrece domos con piscina.

En el Km 35 aparece la localidad de **El Molle**, considerado como el primer pueblo agro-alfarero prehispánico del Norte Chico. El pueblo posee minimarket y diferentes alternativas de alojamientos, desde



📍 Casa Museo Gabriel González Videla, La Serena



EMBALSE PUCLARO

Ubicado 50 km al oriente de La Serena este embalse construido para distribuir agua potable y el regadío del Valle del Elqui es además un atractivo turístico muy visitado por los amantes del kitesurf y el windsurf, quienes atraídos por los fuertes vientos se lanzan a sus aguas con sus tablas y velas. A 1 km se ubica la **Escuela de Kitesurf Gualliguaica** (Fb) ➔ +569 31032616.



MUSEO GABRIELA MISTRAL

Ubicado en Vicuña, el museo Gabriela Mistral es un imperdible debido a que posee la más destacada muestra dedicada a la poeta chilena Gabriela Mistral de todo el país. El recorrido gratuito incluye la visita a todas las muestras permanentes, el jardín poético y la recreación de la casa natal de la premio nobel. **Calle G Mistral 759, Vicuña.** +56 51 2662262.

www.mgmistral.gob.cl ➔



Centro Turístico Capel, Vicuña



DIAGUITAS

Poblado de origen colonial, ubicado a 7 km de **Vicuña**. Sus habitantes intentan preservar su cultura dedicándose a la agricultura y la alfarería, productos que se venden en la Feria Artesanal y en eventos costumbrista. Hay una buena oferta de alojamiento y gastronomía. En **Amatista Observatory**, combinan astroturismo con wellness. @AmatistaTravels



LA RUTA DEL PISCO DEL VALLE DEL ELQUI

Pisqueras destacadas orientadas al turismo ubicadas en el Valle del Elqui:

Pisco Doña Josefa www.piscodonajosefa.cl, viña familiar de Pisco Elqui, 100% artesanal, ofrece tour x 30 minutos y ventas de piscos.

Pisco Mistral www.pisco-mistral.cl, ubicada frente a la plaza de Pisco Elqui con restaurante y sala de ventas.

Los Nichosfundolosnichos.cl, considerada como la pisquera más antigua de Chile.

Pisquera Capel www.centroturisticocapel.cl, cuenta con un centro turístico en su destilería cercana a **Vicuña**.

hoteles boutique de alto nivel como **Refugio El Molle** hasta campings con acceso al río y piscinas, entre ellos **El Tikal**.

La ruta continúa por una zona de viñedos y en **El Almendral** (Km 41,5) hay un nuevo camping, el último antes de llegar al **Embalse Puclaro**, un lago artificial muy frecuentado por amantes del kitesurf y deportes náuticos. Un buen panorama es detenerse en su área de estacionamiento y recorrer a pie la cortina del embalse. En el lugar hay baños públicos, una feria artesanal y venta de comida rápida.

Pasado el **túnel Puclaro** (Km 45) la ruta continúa bordeando el embalse y toma altura en una zona de curvas, razón por la cual se debe manejar con precaución. Casi al final del lago artificial se ubica el hotel Puclaro, un elegante hotel boutique de estilo mediterráneo, y más adelante, una picada donde venden empanadas, alfajores caseiros y helados. En el Km 51,5 hay un desvío (derecha) por un camino rural (34 km) al observatorio Cerro Tololo (*Descrito a continuación en Subtramo A Observatorio Tololo*).

VICUÑA

Continuando por la **Ruta Internacional CH-41**, en 11 km se llega a **Vicuña**, autodenominada como Capital Mundial de la Astronomía y anfitriona de la Cumbre Mundial del Astroturismo realizado en septiembre de 2023.

Fundada en 1821, su hija más ilustre es la poetisa **Gabriela Mistral**, en cuya memoria se levantó un extraordinario museo dedicado a su vida y obra. Visita imperdible es su casco histórico donde se ubican construcciones de estilo colonial, entre las que destacan la **Sala Cabildo**, la **Torre Bauer** y el **Museo Entomológico e Historia Natural**. En la comuna, además, se emplan hermosos pueblitos de carácter rural como **Rivadavia** y **Diaguitas**, declarada Zona Típica, y que se caracteriza por antiguas casonas que mantienen un estilo de construcción uniforme, casi único en el valle.

| SUBTRAMO: A OBSERVATORIO TOLOLO DESDE SAN CARLOS A CERRO PACHÓN

35 km | Ruta D-317 | 1 h

A la altura del poblado de **San Carlos** (km 51,5 de la **ruta CH-41**), se inicia la **ruta D-317** (de tierra y ripio) justo donde se ubica Papayas Olivier, que ofrece papayas y vinos de la Viña Falernia. Más adelante aparece la Pisquera Río Elqui y la Casa Ollagua donde se puede alojar en cómodos containers con una linda vista, tanto de día como de noche. El trayecto continúa por una zona de viñedos y casas de madera que adquieren sombra gracias a los pocos árboles y arbustos que crecen. Todo este tramo se puede hacer en cualquier tipo de vehículos, pero no hasta el observatorio Cerro Tololo, al cual solo se puede llegar en vehículos 4x4. Tololo recibe visitas turísticas solo los días sábados a primera hora de la mañana y con previa reserva.

Desde Tololo y continuando por la **ruta D-317**, se llega al **cerro Pachón**, donde se ubica el observatorio SOAR, sin visitas turísticas.



📍 1 Calle Gabriela Mistral de Vicuña / F. Sernatur 📍 2 Observatorio Astronómico Tololo/ F. CTIO/NOIRLab/NSF/AURA/P. Marenfeld. 📍 3 Kitesurf en Embalse Puclaro 📍 4 Domos Sol y Estrellas 📍 5 Hotel Cosmo Valley, Rivadavia.

DIAGUITAS Y RIVADAVIA

Para continuar el viaje por el Valle del Elqui, la salida de Vicuña es por calle **Hierro Viejo**, donde se ubica el empalme con la **ruta D-287** que se dirige al sector de **Calingasta** y a las faldas del **cerro Mamalluca** donde se ubican los observatorios Omega (privado) y Mamalluca (municipal). Camino a Mamalluca se ubican las cabañas y Spa Kakanchik y el glamping Campo de Cielo Mamalluca que ofrece alojamiento en carpas y actividades terapéuticas.

Continuando por la **ruta CH-41** otro buen camping es Las Pataguas del Arenal, que cuenta con piscina y alojamiento en domos. En el km 71 se ubica el enlace a la localidad de **Diaguitas**, un poblado de origen colonial cuyo casco histórico fue declarado Zona Típica. El pueblo tiene una buena oferta de servicios turísticos, de alojamiento y terapéuticos y es reconocido por la calidad de su alfarería.

Continuando por la ruta, en el Km 79 se ubica una estación de servicios de **Petrobras** con baños y venta de snacks, y un 1 km más adelante se llega a la localidad de **Rivadavia** donde está el enlace (derecha) a la **ruta D-45** que se dirige a **Pisco Elqui** y los **valles de Alcohuzay Cochiguaz**. Precisamente en este sector, que además de marcar el límite entre las comunas de **Vicuña** y **Paihuano**, se ubica un mirador frente al **río Turbio** (izquierda) adornado con las letras volumétricas de **Rivadavia** y **Vicuña**, simbolizando el punto de encuentro entre ambos sectores y el nacimiento del **río Elqui**.



VISITAS A OBSERVATORIOS TOLOLO Y SOAR

El Observatorio Cerro Tololo recibe visitas solo con previa reserva con 24 hs de anticipación. Las visitas sin costo se realizan los días sábados y tienen un límite de 42 personas por tour y no se permiten niños menores de 6 años. El punto de acceso es la garita de acceso al observatorio. **Ruta 41 / D-317, Km 50. noirlab.edu/public/es/visits/cerro-tololo-chile**

En el caso del observatorio **SOAR** las visitas solo son para grupos pequeños con un interés demostrado en la astronomía, quienes deben tomar contacto al email **soar@ctio.noao.edu**



CHIVATO NEGRO Y HOTEL SOLAR DE MADARIAGA

El restaurante **Chivato Negro** es un atractivo turístico en Vicuña debido a que el local aún conserva muchos objetos de la que fue una antigua zapatería, denominada “La Colombina”. Ofrecen cocina gourmet, repostería y sándwiches. Calle Gabriela Mistral +569 3556 2498. Fb: [restaurantechivatonegro](#)

Por la misma calle (N° 683) se ubica el magnífico **Hotel boutique Solar de Madariaga** que funciona en una casa patrimonial con 12 habitaciones, decoradas según su arquitectura e historia. Ig: [@solarmadariaga](#) +56 51 2411220.



CAMPINGS

En Cochiguaz, Pisco Elqui y Alcohuz existen muy buenos lugares para acampar y ver el cielo nocturno.

Río Mágico: Dispone de cómodos sitios para acampar junto al río Cochihuaz. Tiene piscina con cuarzos y ofrecen actividades outdoors como trekking, cabalgatas y escaladas. Ig: [@riomagico-cohiguazcamping](#)

Valle Utopía: Se ubica a 200 metros de la plaza de Pisco Elqui. Ofrece desde apartamentos privados a sitios de Camping. El Olivo s/n Pisco Elqui. +569 6658 9395. Ig: [@experienciavalleutopia](#)

Refugio del Ángel: De propiedad de agricultores originarios de Pisco Elqui, el camping posee una reserva de flora nativa a orilla del estero principal. Calle El Condor s/n, cerca de la plaza. +56 51 2451292. Ig: [@refugiodelangel](#)

Rincón Tofino: Lindo camping familiar con piscina en La Bajada de Paihuano. +569 8848 5275. Fb: [El rincón Tofino](#)

En Rivadavia hay almacenes, un taller mecánico y una incipiente oferta turística, alojamiento y comida al paso. Para continuar el viaje hacia el **Paso de Agua Negra** (153 km), hay que mantenerse en la **Ruta Internacional CH-41** (Descrito en el Tramo 3, Al Paso de Agua Negra).

TRAMO 2: COCHIGUAZ Y PISCO ELQUI DESDE RIVADAVIA A ALCOHUAZ

Ruta D-485 y D-487

Para continuar el viaje desde Rivadavia hacia **Paihuano** y a los valles de **Alcohuz** y **Cochiguaz** se debe girar a la derecha y tomar la **ruta D-48**, 100% asfaltada. En el trayecto aparecen algunos campings como Las Tencas y El Dorado, además de las cabañas Puertas del Elqui, Turismo El Huerto y El Encanto. Luego, el camino continúa en buen estado junto a coloridas montañas que ofrecen hermosas vistas especialmente al atardecer.

PAIHUANO

La puerta de entrada de Paihuano es el sector conocido como **Tres Cruces**, donde se han encontrado restos fósiles y guijarros de cuarzo blanco. El lugar, además, ofrece bellas vistas al **río Claro**. Pueblo tranquilo, Paihuano cuenta con una red de servicios turísticos como cabañas, restaurantes, almacenes y emprendimientos artesanales. Una buena muestra de esta oferta se puede encontrar en el **Barrio Elquino** (calle Balmaceda), vía de ingreso a la localidad y donde se ubican servicios públicos, la comisaría y el liceo mistraliano.

Pasado **Paihuano** el camino continúa por el encajonado valle hacia el sur, bordeando el río Claro que se ubica a la derecha del camino, sin embargo, al llegar a la localidad de **Pueblo Hundido** el río se ubica a la izquierda, y el estrecho camino comienza un ascenso hacia **Monte Grande**. Antes, un imperdible es Cavas del Valle (Km 14,5), una de las viñas pioneras del Valle del Elqui emplazada en una tradicional casona de adobe del s XIX.

Formada por una angosta calle situada entre el río y el cerro, y a poco más de 1.100 msnm., **Monte Grande** es un buen punto para hacer una pausa antes de continuar el viaje. La plaza y su casco histórico fue declarado Zona Típica y en el pueblo hay restaurantes, almacenes y venta de artesanía. Visita obligada es la Casa Museo donde vivió **Gabriela Mistral** durante sus primeros años de infancia. 100 metros más adelante, en la ladera de un cerro, se ubica el mausoleo donde descansan los restos de la poetisa.

A COCHIGUAZ

A la salida de Montegrando está el empalme donde comienza la **ruta D-487** que se dirige a **Cochiguaz** (17 km de distancia), un valle reconocido como el mayor centro de meditación, relajación y recogimiento del Valle del Elqui. Es el lugar perfecto para actividades de



📍 1 Monte Grande. 📍 2 Viña Cavas del Valle. 📍 3 Observatorio Cancana. 📍 4 Estupa de La Iluminación, Cochiguaz.

sanación, astroturismo y senderismo. La mayoría de sus instalaciones turísticas se ubican a orilla del río donde se puede pescar y nadar, o simplemente recorrer su cauce.

En el Km 1 hay venta de queso de cabra (Tres Chivitas) y tras recorrer 10 km por el llano del valle se llega a una zona comercial donde hay almacenes, restaurantes y servicios turísticos, entre los que destacan el camping Río Mágico, la posada Alma Zen, las cabañas Luna de Cuarzo, y el Observatorio Cancana que ofrece observaciones astronómicas en cúpula y a ojo desnudo. Cerca hay una escuelita pública y una plaza donde se instalan artesanos, y más arriba sobresalen el restaurante Borderío y el lodge Casa del Agua.

La cubierta de asfalto termina en un templo budista tibetano conocido como **Estupa de la Iluminación** (1.750 msnm.). En el área se ubican los campings Cochiguaz y Ganímedes. Finalmente, Alto Cochiguaz es la zona habitada más alta donde aún se vive de la agricultura, el pastoreo, la cría de ganado de caprino y la venta de quesos de cabra. Desde acá también se organizan cabalgatas a la **Laguna El Cepo**, un hermoso ojo de aguas cristalinas ubicado a 2.790 msnm.

A PISCO ELQUI Y ALCOHUAZ

Continuando hacia el sur de **Monte Grande** por la **ruta D-485** en 4 km se llega a **Pisco Elqui** (1.300 msnm.), el pueblo más turístico del circuito. Su asfaltada y angosta calle principal es altamente transitada en verano, razón por la cual se debe tener paciencia a los atochamientos y/o dejar el auto para recorrerla a pie o en bicicleta.



ESTUPA DE LA ILUMINACIÓN

Monumento budista que simboliza la mente iluminada de los Budas. Se ubica en **Cochiguaz** y se puede visitar sin reserva previa.



CASA ESCUELA GABRIELA MISTRAL DE MONTE GRANDE

La humilde casita donde vivió Gabriela Mistral en **Montegrande** (entonces Lucila Godoy Alcayaga) está convertida en un museo de sitio que recrea la vida de la poetisa (1892-1899). 100 metros más arriba se ubica el mausoleo donde descansan sus restos. +56 51 2451015

www.monumentos.gob.cl/monumentos/monumentos-historicos/inmueble-casa-escuela-rural-monte-grande



1



3



2



4

1 Pisco Los Nichos. 2 Hotel Casona Distante de Alcohuz. 3 Plaza de Pisco Elqui. 4 Cava Viñedos Alcohuz.



VIÑEDOS DE ALCOHUAZ

Innovadora viña ubicada entre los 1 650 y 2 220 msnm. Posee una cava subterránea debajo de un cerro, con piso de cuarzo y muros de granito. Produce 5 tipos de vinos de exportación. Se puede visitar con previa reserva y además realizan días de campo en sus viñedos, donde funciona una casa de huéspedes. Ig: [@vinedosdealcohuz](#)



LA CASONA DISTANTE

Acogedor y tranquilo hotel ubicado en el corazón de Alcohuz, con servicios de alimentación y observación astronómica. También hay terapias corporales y una piscina de libre uso. Bellos jardines y linda vista. [casonadistante.cl](#)

No más de 900 habitantes viven en este pueblo —antes llamado La Greda— que cuenta con una variada oferta de servicios turísticos, alojamiento, terapias alternativas, restaurantes y comercio. En la plaza hay operadores que ofrecen diferentes tipos de tour, especialmente nocturnos. En el centro hay un cajero automático, una feria artesanal, tiendas, restaurantes y la destilería Pisco Mistral que ofrece tours por su bodega y venta de sus mejores piscos, al igual que la destilería artesanal Doña Josefa de Elqui.

Saliendo de **Pisco Elqui** hacia **Horcón** en el Km 3,5 se ubican la destilería Fundo Los Nichos —considerada como la más antigua del valle— y Elqui Domos, que ofrece alojamiento en domos adaptados para la observación astronómica a ojo desnudo. Luego, el camino continúa en una zona de extrema aridez por otros 7 km antes de llegar a **Horcón**, uno de los pueblos más pequeños del Valle del Elqui, donde sus habitantes se dedican mayoritariamente a la producción de uvas y también a la artesanía y a la elaboración de productos naturales que se ofrecen los 365 días del año en el **Pueblito Artesanal**.

Mientras se avanza a **Alcohuz** (1.740 msnm.) por un camino de grava que termina en el **Santuario de la Naturaleza Estero Derecho** —aguas arriba de Alcohuz— se puede observar como quedan atrás los viñedos que a lo lejos se ven como pequeñas manchas verdes. Tanto en el ingreso como a la salida del pueblito, se ubican una serie de interesantes servicios turísticos que ofrecen una desconexión total a los pies de la cordillera de Paihuano, como el **lodge Arawi**, **Zomes de Elqui**, el **Loft Montaña**, **La Casona Distante**, **Reset Elqui**,

Bosque Kulen e Indómito Elqui, emprendimientos que ofrecen excursiones a los atractivos cercanos, visita a productores de pisco y gastronomía. En meditación y wellness, el Centro Bioluz, ofrece terapias holísticas, seminarios tiene cabañas. Observaciones astronómicas se pueden realizar en Astroturismo Nómade Elqui y en el **Observatorio Turístico Cielo Sur**.

|TRAMO 3: AGUA NEGRA DESDE RIVADAVIA A PASO AGUA NEGRA

150 km | Ruta Internacional CH-41 | 3 hs

El trayecto al **Paso de Agua Negra** en la frontera con Argentina es el tramo más desconocido y con menor oferta turística del circuito. A medida que la **Ruta Internacional CH-41** se interna en la zona cordillerana aparecen algunos viñedos y más adelante el paisaje se torna árido, hasta llegar a **Cabrito** y **Chapilca** (Km 90), donde hay un centro artesanal con venta de alfombras y ponchos.

Desde **Chapilca**, el río Turbio mantiene aún el verde del valle que se contraponen con las montañas amarillentas y rocosas. En el Km 108 se ubica **Guanta**, un poblado que tiene una linda iglesia, un mini-market, cabañas como **Oasis del Desierto**, restaurantes y almacén. El hospedaje **Oasis de Huanta**, ofrece alojamiento, comida casera, abarrotes y acceso a las **Termas Las Hediondas**.

Continuando por el camino a pocos minutos se llega a la cordillera **Doña Ana** (2.400 msnm.), donde emerge un escenario más desértico y montañoso. Tras atravesar el puente **Juntas N°1** (Km 150), se llega al **Complejo Fronterizo Juntas del Toro** (derecha), donde hay que hacer aduana para continuar el viaje a la República Argentina. En este punto está la opción de tomar un desvío indicado como **El Indio**, a través de un camino angosto de ripio. Si se continúa hacia el norte, por la **ruta D-397** en 23,5 km se llega a las remotas **Termas Las Hediondas** (3.400 msnm.), ideal para acampar y el astroturismo.

Desde el complejo fronterizo hay que continuar por otros 50 km por la **Ruta Internacional CH-41** hacia el **Paso Agua Negra**.



TERMAS LAS HEDIONDAS

Llamadas así por el fuerte olor a azufre, las termas están ubicadas en un recinto minero al cual se accede solo en vehículo 4x4 desde la aduana, donde es obligatorio registrarse con Carabineros. En el trayecto de aprox. 23 km, hay hermosas vistas a cerros de colores. El recinto está en estado de semi abandono, sin servicios y no es recomendable el baño por posible contaminación con residuos mineros. Como se ubican en un recinto privado se requiere permisos con la señora Rosa en su local **Oasis de Huanta** +569 7722 8922.




PASO AGUA NEGRA Y COMPLEJO ADUANERO JUNTA DEL TORO

El Paso Agua Negra une a la Región de Coquimbo con la provincia de **San Juan en Argentina**. Debido a su altitud (4.779 msnm.), el complejo aduanero, denominado Juntas del Toro, se ubica en el Km 150 de la **ruta CH-41** a 2.200 msnm. Las instalaciones permanecen con servicios aduaneros hasta fines de mayo. La ruta se encuentra pavimentada hasta llegar al **Embalse La Laguna**. Desde este punto hasta el paso fronterizo el camino es de ripio (50 km aprox.) www.pasosfronterizos.gov.cl/complejos-fronterizos-coquimbo/paso-agua-negra



Embalse La Laguna,
Camino a Agua Negra



1



2

1 Monumento Natural Pichasca, Río Hurtado. 2 Cabalgata Hacienda Los Andes, Morrillos.



MONUMENTO NATURAL PICHASCA

Reserva protegida que destaca por poseer troncos de araucarias fosilizados, réplicas a tamaño real de un titanosaurio y una cueva denominada **Casa de Piedra**, en la que se ha reconocido presencia humana que dataría de hace 9.500 años. Tiene dos senderos de baja dificultad que se recorren en 90 minutos. Abierto de miércoles a domingo de 10:00 a 16:00 hs. Llevar agua. Administrado por Conaf, reservas en: aspticket.cl



LAS BERTAS

Las Bertas son madre e hija dedicadas a la elaboración de exquisitos manjares de leche de cabra, mermeladas, miel y té de cedrón. Ejemplos de esfuerzo ofrecen sus productos en un local de venta ubicado a un costado de la Ruta en la localidad rural de **Fundina**, muy cerquita de Pichasca. Ig: [@lasbertasriohurtado](https://www.instagram.com/lasbertasriohurtado)

TRAMO 4: RUTA ANTAKARI DESDE VICUÑA A RIO HURTADO Y ANDACOLLO

150 km | Rutas D-455, D-595 y D-457 | 3 hs

La Ruta Antakari es un circuito turístico patrimonial que recorre escarpados cerros de los **valles del Elqui y Limarí**, uniendo a pequeños poblados de las comunas de **Vicuña, Andacollo y Río Hurtado** en la Región de Coquimbo. Es un camino ancestral que fue utilizado por indígenas pertenecientes a las culturas Molle, Diaguita e Inca, como así también por los españoles que lo utilizaron para comunicar Vicuña con Andacollo, principal proveedor de oro a través del río Hurtado.

Pasado 50 metros del cruce de la **Ruta Internacional CH-41** con el acceso a **Vicuña**, se ubica el enlace (derecha) con la **ruta D-455** que finaliza en el pueblito de **Hurtado**. El primer hito de este recorrido es el **mirador Antakari**, que ofrece hermosas panorámicas a la ciudad de Vicuña y al Valle de Elqui. Luego, en el sector de **Pangue**, donde hay un mirador natural, funciona el **observatorio Pangue** que ofrece programas (previa reserva) tanto para novatos como para expertos en astronomía.

13 km antes de llegar a **Hurtado**, en el sector de **Portezuelo Las Tres Cruces** (1 956 msnm.), hay un mirador natural con vistas al **cerro Pachón** donde están las instalaciones del **Observatorio Vera Rubin de Gemini Sur**, cuyo acceso se ubica en el sector de **San Carlos** en la comuna de Vicuña. Desde aquí el camino de tierra comienza un ondulado descenso en una zona que marca el límite entre las comunas de Vicuña y Río Hurtado y entre los valles de **Elqui y Limarí**.

Cada vez más escarpado el camino continúa su descenso hacia **Hurtado** y termina justo donde hay un retén de Carabineros. En este lugar se ubica la bifurcación con la **ruta D-595** que conecta pequeños pueblitos ubicados en la zona alta del **valle del Río Hurtado**, tales como **Las Breas, El Chañar y Lavaderos**. El camino es de tierra y presenta cortos tramos de 3 km de pavimento cada vez que cruza uno de estos pueblos. La zona es ideal para observaciones nocturnas, debido a que cuenta con conjuntos de petroglifos y zonas para



1



2

1 Ruta Antakari / F. Ciclo Austral. 2 Observatorio Astronómico Collowara, Andacollo.



OBSERVATORIO COLLOWARA

Ubicado en el cerro Churqui, a 1.300 msnm. y a sólo 7 km del centro de Andacollo, este observatorio turístico de propiedad de la Municipalidad de Andacollo ofrece vista de 360 grados con observaciones sensacionales de la Vía Láctea. El complejo dispone de una terraza para realizar observación a ojo desnudo, cafetería y sala de ventas de souvenirs. Es considerada una de las infraestructuras más modernas de Chile en lo que se refiere a observatorios turísticos, goza de buen prestigio por el nivel profesional de sus guías. Ig [@observatoriocollowara](https://www.instagram.com/observatoriocollowara)

acampar libre. Hay venta de quesos de cabra y provisiones, dos restaurantes, un camping formal, cabañas y espacios para hacer picnic.

Continuado por **Hurtado** hacia el sur se llega a un lindo sector conocido como **Morrillos**, donde hay dos campings con acceso al río Hurtado. En el lugar funciona el único hotel del valle, llamado Hacienda Los Andes dispone de un observatorio, un camping y ofrecen servicios de cabalgatas y comida.

Más adelante, el camino se estrecha en una zona de curvas muy pronunciadas y con personas caminado con animales, lo que obliga a bajar la velocidad. La ruta cruza pintorescos pueblitos como **Las Perdices**, **Serón** y **Fundina** antes de llegar a **Pichasca** donde se ubica el **Monumento Natural Pichasca** emplazado en una formación geológica en donde se han encontrado bosques petrificados de araucaria y vestigios de huesos de animales prehistóricos. El lugar es administrado por Conaf, tiene senderos de baja dificultad e instalaciones turísticas con baños y cafetería.

En **Pichasca** funciona el Complejo Turístico Las Nietas, muy recomendable para descansar en sus domos donde se puede realizar observaciones nocturnas. Pasado **Pichasca** el camino continúa por otros 10 km hasta la localidad de **Samo Alto**, pintoresco pueblito donde es posible encontrar un par de negocios, una hostería, un camping, una posta rural y las instalaciones de la municipalidad, que dispone de una oficina de información turística.

En **Samo Alto** hay dos opciones para continuar el viaje. La primera alternativa es mantenerse por la ruta principal hasta **Ovalle**, ubicada a una distancia de 40 km, y la segunda opción es continuar el circuito **Ruta Antakari** tomando el desvío a **Andacollo** (1.090 msnm), por la **ruta D-457**, parcialmente pavimentada. Esta ruta toma altura y en la **Cuesta de Piedra** hay un mirador habilitado para ciclistas, que funciona además para observaciones nocturnas a ojo desnudo.

Desde **Andacollo** hay conectividad con la ciudad de **Coquimbo** a través de la **ruta D-51** que se enlaza con la **ruta 43** que viene de Ovalle y luego de atravesar la parte alta de Coquimbo finaliza en el **estadio La Portada de La Serena**.



RUTA DEL ORO

Andacollo se caracteriza por su historia minera que se puede conocer a través de sus trapiches que se han convertido en un atractivo turístico debido a que sus dueños —viejos pirquineros— se están dedicando a realizar tours personalizados, en los cuales dan a conocer la extracción del oro. Las visitas se pueden contratar con los mineros o través de agencias. www.turismomayramar.com/servicio/ruta-del-oro-andacollo



BUSCADOR DE SERVICIOS TURÍSTICOS Y ALOJAMIENTOS

serviciosturisticos.sernatur.cl/Coquimbo



MAPA VALLE DEL ELQUI Y RUTA ANTAKARI



OCEANO PACÍFICO

LA SERENA

COQUIMBO

Río Elqui

El Molle

La Campana
Obs. Cerro Mayu

Embalse Puclaro

Río Elqui

San Carlos

VICUÑA

Obs. Mama-lluca

D-359

Diaguitas

M. Antakari

D-317

Obs. C. Tololo

Obs. Pangué

Obs. Gemini Sur

Obs. SOAR

Pangué

ANDACOLLO

D-51

Obs. Collowara

D-349

D-457

M.N. PICHASCA

Morrillos

Serón

Hacienda Los Andes

Samo Alto

Fundina

Pichasca

D-595

El Llano

Embalse Recoleta

Rincón

Recoleta

D-595

OVALLE

D-505

45

D-55

MONTE PATRIA

REGIÓN DE
COQUIMBO
CHILE



ARGENTINA

ARGENTINA

SAN JUAN 150



PATAGONFOX
Camping Express Santiago



Vive la mejor experiencia CAMPER PARK en Santiago



ESPECIAL DESCUENTO
Socios ACAR y
Viajeros Libres
de Chile



1er CAMPING DE SANTIAGO PARA RVs

Descubre el innovador concepto de servicio de camping para motorhomes, casas rodantes de arrastre y campers.

Situado al aire libre en un espacio de 5.000 metros cuadrados, en pleno campo, con instalaciones y prestaciones con verdaderos estándares europeos.

SERVICIOS



CAFETERÍA | CANCHA DE TENIS | LAVANDERÍA | WIFI



Nuestro concepto promueve la protección del medio ambiente. A través del reciclaje de aguas grises, plástico, vidrio y el uso de luz solar.



Localizado a pocos kilómetros del centro de Santiago, en una propiedad de entorno rural, tranquilo y cuidado.

 Vuelta del Cura N° 9 A lote 10
Noviciado, Pudahuel

 +569 95785269



 reservas@patagonfox.cl  Patagonfox_chile



WWW.PATAGONFOX.CL

MACROZONA CENTRO

CIRCUITOS TURÍSTICOS CENTRO

Valle de Aconcagua

Cajón del Maipo

Costa de O'Higgins

Costa Centrosur

Cordillera Maule Sur

Cordillera de Ñuble

Interior de Ñuble y Valle del Itata



Convento San Francisco Curimón. /F. Patrimoniocultural.gob.cl

Región de Valparaíso

VALLE DE ACONCAGUA

RM Norte - Los Andes - Putaendo - Paso Libertadores



CLIMA: El Valle de Aconcagua presenta un clima mediterráneo de escasa humedad, alta luminosidad y fuerte oscilación térmica. La temperatura media anual es de 15° C, y en los meses de enero y febrero puede llegar hasta los 35° C. Las precipitaciones invernales fluctúan entre 150 a 200 mm al año. En la zona cordillerana hay un predominio de bajas temperaturas y nieve en invierno.

CÓMO LLEGAR: **Terrestre:** A Santiago desde Mendoza por Paso Libertadores, por la Ruta 60 hasta Los Andes tomar Ruta 57 (Autopista Los Libertadores). Desde Santiago por la Ruta 57 hasta Los Andes. **Aéreo:** Aeropuerto Internacional Arturo Merino Benítez en Pudahuel (SCL), distante a 85 km de Los Andes y 93 km de San Felipe.

DISTANCIAS TOTALES:
 Santiago - Cristo Redentor: 164 km
 Los Andes - Putaendo: 41 km
 San Felipe - Tiltit: 82 km
 Total Aprox. Circuito Aconcagua: 400 km

Ubicado al norte de **Santiago** y al oriente de **Valparaíso**, el **Valle de Aconcagua** es el más grande y significativo de Chile debido a su historia, patrimonio y ubicación estratégica, que lo convierte en el primer puerto terrestre del país por su cercanía con el **Paso Libertadores**, que la conecta con la ciudad de Mendoza en Argentina.

En este territorio se establecieron los picunches, aborígenes que convivieron con los incas hasta la llegada de los conquistadores españoles derrotados por las armas patriotas en la heroica jornada de la batalla de Chacabuco. Parte de ese legado histórico y cultural, así como su rico patrimonio natural y arqueológico, dominado por la extensa cuenca por donde fluye el **río Aconcagua** y sus numerosos tributarios, están disponibles en un recorrido que se puede iniciar desde Santiago, el litoral de Valparaíso o Mendoza, Argentina.

Cualquiera sea el punto de origen y llegada, los viajeros podrán disfrutar de tradiciones campesinas y una oferta enoturística, gastronómica y de turismo aventura, con una privilegiada vista a la cordillera de los Andes.

TRAMO 1: A LOS ANDES DESDE SANTIAGO A LOS ANDES

80 Km | Ruta 57 (Autopista Los Libertadores) y E-57

Saliendo desde Santiago se debe tomar la **ruta 57**, también conocida como **Autopista Los Libertadores**. En su primer tramo atraviesa la comuna de Colina un sector rural cada vez más urbanizado, reconocido por sus cerros, valles y numerosas quebradas que permiten la realización de actividades outdoor y turismo aventura como mountain bike, senderismo, escaladas e incluso parapente y arqueo astronomía. Colina es privilegiada en este aspecto ya que tiene acceso fácil y expedito a la cordillera de Los Andes destacando el **Cajón del Río Colina** y el **cerro Colocalán** en Peldehue, a los que se puede llegar en vehículos y caminando por los sectores de Quilapilún, Chicureo, El Colorado, Chacabuco y San Luis.

En el Km 25,5 (señalizado como Esmeralda) hay un desvío a las **Termas de Colina**. Para acceder a este complejo termal se debe conducir 8 km por un camino asfaltado, que se angosta pasado **Peldehue** y en la medida que se interna por la quebrada.

En el Km 42, un desvío hacia la derecha lleva a la **ex Hacienda de Chacabuco** donde quedan casas y capilla construidas en 1730. Se puede conocer la iglesia, la casa patronal y las viviendas de los inquilinos manteniendo vivo el aspecto de esta gran hacienda del s XVIII.

500 metros más adelante se ubica el enlace a la **cuesta Chacabuco**, que evita la plaza de peaje, pero implica subir sobre los 2 000 msnm., donde se emplaza una cruz de 18 metros de altura conocida como el **mirador de La Cruz**. La ruta es muy popular entre ciclistas y escaladores. En la zona alta hay un acantilado denominado **Las Mesas** desde donde se pueden realizar actividades de senderismo. En la **quebrada Infiernillo** se realizan escaladas en murallones de roca de aproximadamente 80 a 120 metros de altura.



Parapente en Colina /F. Apolo Parapente



PARAPENTE EN COLINA

En el sector **María Norte de Colina** funciona una escuela de parapente que ofrece vuelos turísticos todos los fines de semana. Además, realizan cursos especializados y se sobrevuela el **cerro Colocalán**. www.parapentecolina.cl



LOS HITOS DE CHACABUCO

A la altura del Km 45 de la ruta 57 se ubica el **Monumento a la Batalla de Chacabuco** que destaca por ser una escultura de grandes proporciones que conmemora el triunfo de las fuerzas del Ejército de Los Andes. De ingreso gratuito, el lugar dispone de miradores hacia la cordillera con bancas de concreto y senderos. Hay un local con venta de comida, quesos y pan amasado. Un segundo hito conmemorativo es el **Mirador de la Cruz** que se encuentra en el punto más alto de la **cuesta Chacabuco**, ruta muy recomendada para recorrer en bicicleta. www.colina.cl/los-cuatro-hitos-de-chacabuco



1 Cabalgata Ramón de Los Llanos. 2 Escuela Museo Pedro Aguirre Cerda



CORDÓN DE COLCALÁN

Visible al oriente de Colina, el **cerro Colocalán** (2 541 msnm.) es un macizo de dos cumbres muy concurrido por motociclistas y excursionistas. Se accede desde Villa Peldehue, por el **camino a las Termas de Colina**. El sendero de dificultad alta recorre 9,4 km en un ascenso de 770 metros. La zona cuenta con varios senderos muy marcados, ya que es lugar de tránsito de arrieros que llevan animales a sectores de veranadas durante la temporada estival. www.andeshandbook.org/montanismo/cerro/3410/Colocalan



MUSEO PEDRO AGUIRRE CERDA DE CALLE LARGA

Situado en la casa natal del expresidente Pedro Aguirre Cerda, en el sector de **Pocuro** de Calle Larga, este hermoso museo y centro cultural está orientado a promover la historia y legado del exmandatario radical. Cuenta con jardines, exposiciones y un pequeño observatorio astronómico. Es gratuito. www.municipallegarga.cl

En el Km 45, pasado el **peaje Chacabuco**, se emplaza el **Monumento de Chacabuco**, una gran escultura que conmemora la decisiva batalla por la independencia de Chile. Se ingresa y se regresa por el mismo camino. En este sector la ruta inicia una pendiente y se interina por el **túnel Chacabuco** (2 100 metros) que cruza el cordón del mismo nombre, marcando el límite entre las regiones de Valparaíso y Metropolitana. Pasado el túnel se ubica el casino Enjoy Santiago, complejo turístico que ofrece hotel, spa, restaurantes y eventos.

Continuando el recorrido, el paisaje cambia hacia terrenos semiáridos, cubiertos de espinos, con puntiagudos cerros y con la cordillera de los Andes como marco de fondo. En el Km 57, se ubica el enlace a **Auco**, por la **ruta E-89** que también permite acceder a la ciudad de **San Felipe** en un tramo de 15 km. En el acceso de la ruta se ubica el **Santuario de Auco**, un sitio de gran interés religioso debido a que en el lugar descansan los restos de **Santa Teresa de Los Andes**. En el área se emplazan restaurantes de comida típica chilena.

De regreso a la **ruta 57**, pasado el Km 58 aparece una bifurcación donde convergen las comunas de **Calle Larga**, **Rinconada** y **Los Andes**. Si se mantiene por la pista principal se continúa por la **ruta 57** hacia **Portillo** (descrito en el Tramo 3), en cambio, al tomar la pista derecha se ingresa a **Calle Larga** y más adelante a **Los Andes**.

Rodeada de cerros islas, miradores privilegiados para contemplar el valle y vestigios de culturas precolombinas, **Calle Larga** es la cuna del presidente Pedro Aguirre Cerda, en cuya casa natal se construyó un museo dedicado a difundir su memoria y legado. Las instalaciones se emplaza en el sector de **Pocuro**, que destaca por su estilo colonial, con casas de adobe y techos de tejas. Frente al museo, en el **cerro Patagual** hay presencia de petroglifos con vista al valle.

LOS ANDES

Continuando por la **ruta E-57** se ingresa a la ciudad de **Los Andes**, la comuna más importante —junto con **San Felipe**— del Valle de Aconcagua. Metros antes de llegar a la calle Esmeralda, a la derecha se encuentra el **Museo Arqueológico**, y al frente, el antiguo convento de las Carmelitas Descalzas. Aledaña a la plaza de Armas se ubica la



1 Parque Arqueológico Paidahuén / F. Viña San Esteban. 2 Termas del Corazón.

municipalidad, la gobernación, la **parroquia San Esteban**, además de sucursales de bancos y un activo comercio, que incluye restaurantes de comida típica como el Lomo House y 5ta Cordillera, Brambuli Coffee y cafeterías clásicas como Las Casas y Las Gardenias. En la Av. Pascual Barburiza se encuentra la carnicería Omeñaca, un clásico en charcutería y fiambres semi artesanales.

TRAMO 2: LA RUTA DEL EJÉRCITO LIBERTADOR DESDE LOS ANDES A SAN FELIPE Y PUTAENDO

35 km | Ruta 60 y E 71

Este tramo se caracteriza por ser el eje fundacional del valle de Aconcagua al seguir los vestigios religiosos y patriotas más antiguos del valle, que de noche ofrece un cielo nocturno ideal para la astrofotografía. Desde Los Andes el circuito continúa hacia el norte, y luego de cruzar el **río Aconcagua** la ruta ingresa a la comuna de **San Esteban**.

SAN ESTEBAN Y EL VALLE DE SAN FRANCISCO

Antiguamente conocida como "Aconcagua Arriba", en San Esteban se encuentra el parque y casona **La Ermita**, un inmueble único en su estilo, pero en estado de deterioro. Hacia el poniente se ubica el **cerro Paidahuén**, el que además de ofrecer una vista panorámica de la zona dispone de una interesante concentración de arte rupestre inserto en el Parque Arqueológico Paidahuén. Los petroglifos se pueden apreciar después de una caminata por senderos autoguiados. Actualmente la protección y cuidado del parque está a cargo de la Viña San Esteban, que ofrece tours por sus viñedos y bodegas en programas con reserva previa. Por la **calle Roma** se ubica **Caño Botado**, un pintoresco e histórico sector semi rural, donde se emplazan antiguas chicherías, además del restaurante y centro de eventos Casa e Campo y las Termas del Corazón, un destacado complejo turístico con piscinas temperadas, hotel, restaurant y spa.

Para disfrutar de lo mejor de la cocina del **Valle de Aconcagua** en La Bodeguita de Muñoz la comida campesina se acompaña con vino casero y chicha de uva elaborados de sus propios viñedos.



TERMAS DE JAHUEL

Hotel y Spa de lujo internacionalmente conocido por sus fuentes termales ubicadas a 14 km de San Felipe en un entorno de naturaleza privilegiada por la presencia del cerro Colocalán. Cuenta con restaurante, bar, quinchó y más de 500 hectáreas para realizar diversas actividades, como caminatas, excursiones, paseos en bicicletas y cabalgatas guiadas entre otras actividades wellness. jahuel.cl/es



LA RUTA DE LOS DIOS

Ubicado al interior del cajón San Francisco en el fundo privado **La Canabina** ubicado en un hermoso valle precordillerano se organizan y realizan diferentes expediciones como caminar hasta un complejo arqueológico, con varios sitios de interés por sus registros paleolíticos. Con previa reserva se puede ascender el **cerro El Padre** y el emblemático Mocoen, entre otros menos conocidos. parlaurutadelosdioses.cl



📍 1 Parque de las Carretas
/ Ph: © Erwin Torres



ASTROTURISMO EN ACONCAGUA

Los sectores de media montaña del Valle del Aconcagua son excelentes locaciones para la astrofotografía, la fotografía nocturna y la arqueoastronomía, debido a la calidad de sus cielos y la presencia de piedras tacitas, petroglifos y vestigios de pueblos ancestrales. Los cerros de **Catemu**, **Putando** y **Pocuro** son muy frecuentados para el avistamiento nocturno. Un cielo clase 3 en Putando es el **cerro Las Minillas**, ubicado camino a Cabildo a 25 minutos de Putando. En el sector de Pocuro de **Calle Larga** hay un pequeño observatorio de propiedad municipal para uso educativo. Ig @ [aconcaguacosmos](#) ➔



CENTRO DE SKI EL ARPA

Pequeño centro de ski ubicado en los **Campos de Ahumada**, comuna de San Esteban. Se caracteriza por poseer grandes cantidades de nieve vertical. El complejo no cuenta con andariveles para el transporte de esquiadores. Las vistas son increíbles y se puede ver el cerro Aconcagua, el pico más alto de América (6 969 msnm.), y al oeste el océano Pacífico. Ig @ [skiarpa](#) ➔

Hacia el norte de San Esteban, un imperdible es el interior del cajón pre cordillerano del **estero San Francisco** que da forma al **Valle de San Francisco**. El cajón presenta valles, montañas, vegas, quebradas, riachuelos y una hermosa laguna en altura, todo poblado de fauna silvestre y flora nativa. Se accede por la **ruta E-753** camino angosto con un primer tramo de pavimento asfáltico y desde **San Francisco** se continúa en ripio apto para cualquier vehículo. En general presenta muchas curvas lo que requiere un tránsito lento.

El punto de llegada base es el sector de **Canabina**. Hay un lodge y lugares para acampar con senderos bien marcados para recorrer a pie, en cabalgatas o en bicicletas sitios arqueológicos con presencia de petroglifos; bosques andinos con su característica vegetación de alta cordillera; lagunas, cerros y un hermoso valle, microdestino que se comercializa turísticamente como **La Ruta de Los Dioses**. Por este lugar pasó la caballería del Ejército Libertador cuando se enfrentó con el Ejército realista en la batalla de Chacabuco.

CAMPOS DE AHUMADA

Para dirigirse desde **San Esteban** a **San Felipe** hay más de una opción, la más rápida es la **ruta 60** que corre por la ribera norte del **río Aconcagua**. Otra vía es la **ruta E-85**, también conocida como **Caminero Tocornal**, y una tercera opción es por **Lo Calvo** que permite adentrarse a los **Campos de Ahumada**, localidad de montaña ubicada a 1.600 msnm., a los pies del **cerro Alto del Cobre**.

En el trayecto se pueden apreciar hermosas vistas al valle rodeado de montañas y disfrutar de cielos sin contaminación lumínica, ideal para la astrofotografía. Se accede por la **ruta E-795**, camino de asfalto apto para todo tipo de vehículo. En la zona hay campings especializados en astroturismo. Es un lugar frágil debido a la escasez hídrica que experimentan las comunidades locales. Desde **Campos de Ahumada Alto** se puede continuar hacia el centro de ski El Arpa (3.235 msnm.), de acceso restringido.

SAN FELIPE

Por la ruta 60 el trayecto de San Esteban a San Felipe es de 14 km aproximadamente. Se accede después de cruzar el peaje tomando la pista derecha que se empalma con la **ruta E-85**, que en su trayecto urbano recibe el nombre de **Charcan Tapia**.

A la derecha de una rotonda se llega a la iglesia **San Francisco del Almendral**, conjunto católico ubicado a los pies del **cerro isla Yévide**, que vale la pena conocer debido a la belleza de las construcciones y su historia que trata sobre el paso de la congregación franciscana por el país. Actualmente es un centro cultural.

El cerro Yévide es de fácil acceso y dispone de senderos de baja dificultad que llega hasta la cumbre, donde se obtiene una panorámica de la ciudad de **San Felipe** y su centro histórico, donde se ubican construcciones caracterizadas por sus fachadas continuas de adobe y la iglesia catedral, declarada Monumento Nacional por su valor arquitectónico e histórico.



1 Iglesia de Curimón /F. Rodrigo Sandoval. 2 Petroglifos de Putaendo /F. @petroglifos_putaendo. 3 Viña Errazuriz. 4 Zona Típica de Putaendo /F. @Aconcaguadigital

LAS TERMAS DE JAHUEL Y LA MESETA DEL ZAINO

Hacia el norte de **San Felipe** se ubican las **Termas de Jahuel** complejo turístico de lujo que ofrece diferentes programas en torno a sus piscinas termales y spa. Se accede por la **ruta E-77** de pavimento asfáltico en cuyo cruce con la **ruta E-789** se ubica un pórtico de acceso restringido al recinto.

Continuando por la **ruta E-789** se llega a la localidad de media altitud cordillerana de **Zaino**, cajón cordillerano de aire limpio y puro, de muchas explanadas para hacer picnic en el camino y presencia de numerosos petroglifos y grandes formaciones rocosas a las que se accede en rutas de trekking y bicicleta. El área fue declarada Santuario de la Naturaleza debido a su riqueza florística producto de la vegetación de espinos, algarrobos y quillayes. Desde el final del camino salen rutas de trekking a la **laguna El Copín**, pequeña laguna cordillerana, ideal para el avistamiento de aves.

PUTAENDO

Desde San Felipe el trayecto continúa hacia **Putaendo** por la **ruta E-7** que cruza otro sector donde se libró una batalla que fue crucial en la hazaña independentista: la batalla de las Coimas, en cuyo recuerdo se levantó un monumento a la altura del Km 1,5. 500 metros más adelante se ingresa a Putaendo, en cuya plaza se puede estacionar y caminar por su colorida calle peatonal donde hay cafeterías, locales de artesanía y música en vivo. Putaendo es un pueblo tranquilo, tiene 15.000 habitantes y destaca por su valor histórico debido a que se le considera como el primer pueblo de Chile liberado por el ejército libertador. Hacia el norte un lugar recomendado para visitar es el **Cementerio de Carretas**, un museo al aire libre que



CURIMÓN

Curimón es uno de los pueblos más antiguos del valle de Aconcagua. Su iglesia tuvo un rol protagónico en la **batalla de Chacabuco** debido a que el ejército libertador pernoctó en el templo el día anterior al combate. En Curimón también es posible identificar su pasado indígena, debido a que por sus calles pasaba el **Camino del Inca**. curimon.cl



PIEDRA DE LA TORTUGA

Formaciones rocosas ubicadas en la **meseta de Jahuel**, un lugar casi sin vegetación, ideal para recorrer en mountain bike. Se accede desde **Termas de Jahuel**. Es una subida dura para una bicicleta estándar. También hay oferta de cabalgatas. Ig [@cabalgataselcopin](https://www.instagram.com/cabalgataselcopin)



CAMPING LOS PATRIOTAS

El camping Los Patriotas se ubica en el histórico sector de Los Patos de Putaendo. Cuenta con amplios sitios para acampar con quinchu, en un bello entorno, desde donde se pueden realizar caminatas y cabalgatas a lugares de interés arqueológico y bellezas naturales con la guía de sus dueños, conocedores de la zona. campingpatriotas.blogspot.com



PN LA CAMPANA

Es una de las áreas naturales más representativas y singulares de la zona central del país. Cuenta con varios senderos rodeados de palmeras, caídas de agua y cuarzos. Fue declarado Reserva de la Biósfera, siendo hoy un lugar protegido por su especial flora y fauna. Hay sitios para hacer picnic, se debe pagar entrada y es ideal para quien gusta de hacer largas caminatas.

www.conaf.cl/parques/parque-nacional-la-campana



CERRO EL ROBLE

Con una altitud de 2 222 msnm., y sobre el deslinde suroriental del Parque Nacional La Campana, se alza el cerro El Roble, la cuarta cumbre más alta de la cordillera de la Costa entre el río Petorca y el río Biobío. Presenta varias rutas de ascenso, siendo la más concurrida la de **Caleu** (1 día). Desde su cumbre se tiene una completa vista del valle y el cerro Aconcagua. www.andeshandbook.org/montanismo/cerro/497/El_Roble

cuenta con una colección de arte de gran formato en fierro y piedra. Como queda en un cerro ofrece vistas al valle y la cordillera. Es de libre acceso y se puede llegar en vehículo.

Desde este lugar se puede continuar hacia norte por la pintoresca calle Juan Rozas hacia el sector de **Resguardo de Los Patos**, el **embalse Chacarillas** y el **cajón del río Roicín** que llega hasta el **Paso de Los Patos**, puerta de entrada del Ejército Libertador a Chile. En el Km 11,9 de la **ruta E-525** se ubica el hito recordatorio de batalla de Achupallas, coronado por una estatua en homenaje al arriero Justo Estay, uno de los guías en el cruce de Los Andes por el paso cordillerano de Los Patos. Al norte del retén de Carabineros de Resguardo de los Patos hay un camino de tierra que se dirige a los **Corrales de Chalaco**, un antiguo conjunto de pirca asociado a las antiguas prácticas ganaderas de la zona. En el lugar hay zonas de descanso ideal para hacer picnic y acampar bajo las estrellas.

Putando tiene conectividad con **Cabildo** por la **ruta E-411** en un trayecto de 69 km que tiene la particularidad que cruza una zona de montaña casi inhabitada, que ofrece múltiples lugares de descanso, miradores, senderos de trekking y zonas de escaladas en quebradas con pequeños sectores para acampar. Para continuar por el circuito se debe regresar a **San Felipe** y continuar hacia **Llay Llay**.

TRAMO 3: REGRESO A SANTIAGO DESDE SAN FELIPE A LLAY LLAY Y REGRESO POR TILTIL

167 km | Ruta E-7, 5 Sur, G-102 y G-16.

Desde San Felipe el circuito continúa hacia **Panquehue** y **Llay Llay**, dos localidades conocidas por su tradición agrícola y viñatera. La ruta más rápida es la **ruta CH-60** que más adelante se enlaza con la **Ruta 5** que permite el regreso a Santiago o Valparaíso. Sin embargo, existe una vía alternativa conocida como El camino antiguo, como le llaman los lugareños a la **ruta E-7** que une **San Felipe** con **Panquehue**, un sector rural con presencia de viñas tradicionales que ofrecen tours y degustaciones.

En el Km 1,6 la primera viña anfitriona es **El Escorial**, un lugar campestre de aire cordillerano que da frescura en días de calor. Más adelante aparecen las viñas Peumayén, Errázuriz, Von Siebenthal. Una al lado de la otra, todas ofrecen programas turísticos, catas de vinos y venta de sus exclusivos vinos. Disponen de estacionamientos, en un lindo entorno de fácil acceso por un camino señalizado.

En el Km 16 (derecha), se ubica el camping Balneario Vaitea con piscina y amplios sitios en área verde. También ofrecen estadias para picnic. Más adelante, en **Los Manantiales** de Panquehue hay otros dos campings con laguna artificial. Pasado el restaurante de comida chilena El Jabalí, aparece la Viña Sánchez de Loria, una viña de fines del siglo XIX que ofrece 5 tipos de tours con degustación y alojamiento en una casona colonial transformada en hotel boutique.

Continuando por la ruta, se debe conducir hasta el empalme con la **ruta 60** para continuar hasta el paso nivel de **Llay Llay** que permite tomar la **Ruta 5** y regresar a **Santiago** o el destino de origen. Antes



1



3



2



4

1 Cuesta La Dormida hacia Caleu /F.: CC Rosario Chadwick 2 Vista del Acongagua desde el Cerro El Roble / F.: CC Julián Moggia 3 Humedal Batuco 4 Trekking a Altos de Chicauma

en el Km 48 se ubica el cruce con la **ruta E-65** que se dirige a **Catemu**, localidad que ofrece una variedad de atractivos naturales como el **cerro San José**, en cuya cima se puede apreciar todo el valle, hacia el interior y exterior de la comuna, y **Ñilhue**, localidad rural que cuenta con construcciones centenarias de adobe. En el **cerro Valdivia** hay saltos de agua y rutas de trekking.

DESVÍO A TIL TIL Y BATUCO POR RUNGUE

Desde **Llay Llay** por la **Ruta 5** o Panamericana un desvío interesante es **Rungue**, un pueblo que destaca por ser el punto de partida del circuito competitivo MTB, un sendero habilitado para competencias en bicicleta y que también es posible realizarlo caminando.

Desde **Rungue** se puede acceder al **cerro El Roble** por la **ruta G-102**, una de las mayores alturas de la cordillera de la Costa con mucha historia y patrimonio natural, ideal para realizar senderismo y excursiones. El camino tiene 18 km y pasa por la tranquila localidad de **Caleu**, un pueblo histórico que sirvió de refugio para algunas tropas realistas durante el periodo de la independencia de Chile.

De regreso a Rungue para continuar al sur se debe tomar la **ruta G-16** que bordea el **embalse Rungue** que pocas veces en el año tiene agua, pero su entorno es muy lindo e invita a realizar ciertas paradas para descansar o tomar fotografías.

Al llegar a una bifurcación la opción es tomar la **cuesta la Dormida** o continuar hacia **Til Til**, donde se emplaza el pueblito artesanal que constituye una buena oportunidad para degustar comida típica chilena y comprar productos característicos de la zona, como aceitunas, mermeladas, tortillas y empanadas hechas en horno de barro.



MANUEL RODRÍGUEZ

La muerte de Manuel Rodríguez en **Til Til** se rememora con un parque ubicado con un camino a **Limache** antes de tomar la **cuesta La Dormida (ruta G-16)**. En el lugar hay una oficina de información turística, y en la zona hay un restaurante de comida típica y un camping.

www.youtube.com



ALTOS DE CHICAUMA

Intenso trekking que finaliza en una planicie rodeada de cumbres pequeñas. En verano se forma una laguna debido al derretimiento de la nieve. Tiene varios refugios naturales de roca que sirven de zona de camping. Se accede desde Lampa por el **camino a Chicauma** hasta el km 26, donde se inicia el trayecto a pie. suda.io/activity/dKAmzghFTF



HUMEDAL DE BATUCO

El humedal de Batuco, el más importante de la Región Metropolitana. Está ubicado en el sector norponiente de la comuna de Lampa y alberga en su interior a la **Laguna de Batuco**, uno de los componentes más importantes del humedal. La fundación que lo protege instaló senderos interpretativos. El horario de visitas es de martes a domingo de 10:00 a 17:00 hs. Se accede desde el Camino Fundo la Laguna hasta llegar a las instalaciones de la **Fundación San Carlos de Maipo**. www.fsancarlos.cl/visita-humedal-batuco ➔



LAMPA ZOO

Pequeño zoológico de 50 especies de animales aproximadamente. Dispone de amplios mesones para hacer un picnic. Amplio estacionamiento. Abren de lunes a domingo de 10:00 a 17:30 hs. Lugar limpio, rústico y campestre. lampa-zoo.cl ➔



PARKING MOTORHOME EN NOVICIADO

Localizado en el sector de El Noviciado de la comuna de Pudahuel, **Patagonfox** está pensado y adaptado para recibir todo tipo de motorhomes, casas rodantes de arrastre y campers. Dispone de instalaciones y prestaciones con verdaderos estándares europeos. Reservas al +569 9578 5269. Vuelta del Cura 9A, Lote 10, Noviciado, Pudahuel. www.patagonfox.cl ➔

Continuando hacia Santiago, pasando **Til Til** se pueden visitar inmuebles patrimoniales como la **ex Hacienda Polpaico**, un lugar histórico al cual se atribuye la primera reunión que conjura la independencia de Chile. La Avenida La Paz, una tradicional calle de la comuna que se ubica al oriente de la línea férrea, se conecta con la **cuesta La Dormida**. Esta vía es un vestigio de la ruta que desde la Colonia unía a Santiago con Valparaíso, y presenta construcciones de adobe con fachada continua como la **casona capilla Caleu**, la **subestación eléctrica Rungue**, la iglesia **San José Obrero de Rungue**, la capilla de **Montenegro** y la **iglesia de Cerro Blanco**. Para acceder a esta avenida se debe girar a la derecha a un servicentro **Copec**.

Retomando la ruta hacia Santiago, pasado el Km 220 se presenta un nuevo desvío hacia **Lampa** por el camino **Chicauma**. Este dirige hacia el **humedal Batuco**, que ofrece varios senderos que invitan a conocer la flora y fauna nativa del sector, así como algunos sitios arqueológicos de la cultura Aconcagua e Inca. Se debe considerar que los últimos 9 km de este camino son de tierra apto para todo vehículo. Siguiendo por la ruta, otro destino es el Lampa Zoo, que alberga 50 especies de animales y aves, abierto todos los días de la semana.

El ingreso a la capital de Chile es por un sector empresarial e industrial, y da la opción de tomar la ruta que se dirige al **Aeropuerto Internacional Arturo Merino Benítez** por Avenida Américo Vespucio, o salir hacia el oriente a la comuna de Las Condes, hacia el centro o bien continuar por la carretera hacia el sur de Santiago.

|SUBTRAMO: A LA CORDILLERA DESDE LOS ANDES A CRISTO REDENTOR

75 km | Ruta 60

En este último tramo por el Valle de Aconcagua el ruteo sigue el curso del río Aconcagua hasta su nacimiento en la alta cordillera, trayecto que se puede rematar en el **Cristo Redentor de Los Andes**, después de haber subido la montaña por la **cuesta Los Caracoles**, muy mediática en redes sociales por su impresionante vista. Es un tramo en el cual se pueden realizar varias actividades y deportes al aire libre como ski, trekking y cabalgatas. La mejor época para realizar este viaje es desde octubre a abril. En los meses de invierno es obligatorio llevar cadenas, que se pueden alquilar en la ruta.

Si se viene desde la costa por la **ruta 60**, la carretera pasa por las afueras de **Catemu** y llega al cruce con la **Ruta Internacional**. Al llegar a la bifurcación, si se toma a la izquierda se accede a la ciudad de **Los Andes** y a la derecha se toma la ruta hacia **Portillo**, la **Aduana** y el **Cristo Redentor**.

Una vez tomada la ruta internacional, un buen lugar para detenerse, en el km 9, es la cafetería Puente Viejo, una antigua casa colonial de adobe a orillas del río, que fue restaurada por la actriz chilena Valentina Vargas para realizar eventos wellness. El espacio abre sólo los fines de semana cuando hay bastante concurrencia.

Camino a la cordillera, la vía 100% pavimentada presenta poca ber-



1



2



3

1 Parque Andino Juncal. 2 Cuesta Los Caracoles. 3 Cascada Cajón del Peñón / Foto Ig @natmundt.

ma y bastante tránsito de camiones, razón por la cual se recomienda conducir con precaución.

En el Km 64, el **punte Chacabuquito** es un buen lugar para estacionarse y cruzarlo a pie para contemplar la fuerza del río Aconcagua, sobre todo los meses de deshielo. 1 km más adelante se encuentra la hostería La Gringa, un buen lugar para almorzar y al frente se ubica el hotel Refugio Río Colorado y la Casona El Resguardo, un lindo hotel boutique en plena quebrada que destaca por sus huertos orgánicos donde lo que se cosecha es servido en su restaurante.

Al continuar por la ruta, una buena parada es el mirador **salto del Soldado**. No está señalizado, pero es una explanada de tierra que se abre en la berma para estacionar; tiene bancos para sentarse a contemplar el precipicio que, según cuenta la leyenda, saltó un soldado patriota en caballo al ser perseguido por el ejército Real de España.

En el km 27,5 un desvío a la derecha, hacia **Riecillo**, es la entrada de la **Reserva Nacional de Río Blanco**, un extenso territorio de poco más de 10.000 hectáreas que da acceso a distintos lugares para acampar o alojar en cabañas, hacer trekking hacia cascadas, realizar picnic y avistamientos de cóndores.

De vuelta en la ruta internacional, en el Km 90 a la derecha se encuentra el acceso al pueblo de **Río Blanco** donde hay diversas picadas, restaurantes, alojamientos y se ubica la entrada al campamento minero de la empresa Codelco, **Saladillo** el cual tiene acceso restringido sólo a trabajadores. Pasado este acceso de regreso a la **ruta 60** se ubica un servicentro **Copec**, la última estación de servicio de la ruta, que además ofrece ducha y baño. Cerca, la hostería Guardia Vieja ofrece alojamiento y comidas. A 200 metros se encuentra el **Control Guardia Vieja**.



CAMPING RIO BLANCO

Ubicado en el Km 31 del camino internacional en el sector de Bocatoma y a 3 km de la Hostería Luna, el camping cuenta con un quincho con cocina equipada, pozas de río, piscina, zona de picnic, baños y electricidad. +569 5902 4333. www.alltrails.com/es/ruta/chile/valparaiso/rio-aconcagua-reserva-nacional-rio-blanco



CAJÓN DEL PEÑÓN

Sendero precordillerano que dirige hacia tres caídas de agua de más de 3 metros de altura ubicadas desde la **ruta 60** al este de **Río Blanco**. Para llegar, se debe pasar el **peaje Guardia Vieja** y continuar hasta ver un estacionamiento en la berma del camino. Se estaciona y se continúa a pie. Para realizar esta actividad es recomendado ir con guías especializados.

www.aconcaguatravel.cl



PARQUE ANDINO JUNCAL

En el Valle de Juncal es donde nace el río Aconcagua, el cual provee de agua dulce a la Región de Valparaíso. Dos tercios de este cajón precordillerano está protegido por el **Parque Andino Juncal**, un área reconocida por su valioso ecosistema compuesto por 24 glaciares, 6 humedales y numerosas fuentes de agua prístina. Se puede acampar, realizar senderismo, montañismo, fotografía y rodearse de la naturaleza con escasas posibilidades de entrar en contacto con otros turistas. Es indispensable reservar para visitar el parque y acampar el alguna de sus 3 áreas. www.parqueandinojuncal.cl



PASO LIBERTADORES

El Paso fronterizo Los Libertadores (2.200 msnm.) es un paso integrado que atiende las 24 hs en verano. Para aquellos que salgan del país hacia Argentina es necesario que cuenten con el comprobante de seguro internacional que pueden adquirir en cualquier compañía de seguros.

www.pasosfronterizos.gov.cl/complejos-fronterizos/valparaiso/paso-sistema-cristo-redentor



BUSCADOR DE SERVICIOS TURÍSTICOS Y ALOJAMIENTOS

serviciosturisticos.sernatur.cl/Valparaiso



📍 Cristo Redentor

Pasado este primer control, el siguiente desvío es hacia el **Cajón el Peñón**. Su acceso no está anunciado. Es un destino que puede tomar medio día, donde se conocerán grandes cascadas y vegetación de montaña. Se debe girar hacia la izquierda por un camino de tierra apto para vehículos altos, que se adentra hacia la cordillera.

VALLE DE JUNCAL

Por la **ruta 60** en el sector de **Juncalillo** aparece un desvío a la derecha, sin previo aviso, hacia el **Parque Andino Juncal**. Se trata de un camino de tierra, la **ruta E-781**, que conduce hacia esta reserva natural privada, abierta a turistas previa reserva y pago de entrada. El área destaca por sus humedales, flora y fauna nativa. Se puede acampar en sectores habilitados, realizar diversas rutas de trekking y montañismo, así como observación y fotografía de la naturaleza.

Pasando este desvío, a pocos kilómetros comienza la **Cuesta Caracoles**, que presenta de 29 curvas muy cerradas, pero con la anchura suficiente para permitir el paso de camiones de mercancías, que son los que mayormente suelen utilizar este camino. La pendiente es impresionante, sólo en las primeras 20 curvas se habrá ascendido casi 300 metros, y se habrá avanzado 4 kilómetros. Pasada la curva 23, hay un descanso. Las siguientes 6 curvas ascienden a 2 800 msnm, sin embargo, aún restan 5 km del puesto fronterizo y 7 km de la cumbre del Cristo Redentor, que se encuentra en el lado argentino. Al terminar la cuesta, a pocos metros se asoma un letrero que anuncia la entrada al complejo de ski Portillo y la laguna del Inca, dos imperdibles del circuito.

Al continuar por la ruta aparece la **Aduana de Chile** en la cual se debe informar que se va de visita al **Cristo Redentor** o cruza a Argentina. Cumplido este trámite, se debe conducir hasta el desvío (derecha) hacia la **ruta E-773**, un camino de ripio de 8,7 km de distancia, en muy buen estado con una vista hacia la cordillera inolvidable.

Al llegar al destino se está a 3.200 msnm., razón por la cual se puede sentir la altura. Este lugar marca la frontera entre Chile y Argentina y fue construido para unir a ambos países tras disputas fronterizas.

De vuelta hacia la **ruta 60** desde el **Cristo Redentor**, si se sigue rumbo a Argentina se pasa por el túnel del mismo nombre y en terreno vecino la ruta cambia de nombre a **Ruta 7** que se dirige a **Mendoza**. Si se vuelve hacia la Aduana chilena, se recomienda comer todo tipo de alimento orgánico ya que en el control requisan frutas y verduras. Importante tener documentación al día.



Monumento Natural El Morado / F. ©Ana María Casas Cordero

Región Metropolitana

CAJÓN DEL MAIPO

San José del Maipo - Valle El Yeso - El Morado



CLIMA: La Región Metropolitana presenta un clima mediterráneo de estación seca larga e invierno frío y en ocasiones lluvioso. De estaciones bien marcadas, la temperatura en los meses de verano son altas superando los 30°C, y en julio, en cambio, promedian 7,7°C. En la cordillera las temperaturas sobre los 2.000 msnm. bajan a -0° y precipita nieve.

CÓMO LLEGAR:

Terrestre: A Santiago desde Mendoza por la Ruta 60 hasta Los Andes, luego tomar Ruta 57 (Autopista Los Libertadores). A Santiago, desde el sur y el norte, por la Ruta 5. **Aéreo:** Aeropuerto Internacional Arturo Merino Benítez de Pudahuel (SCL), distante 64 km de San José de Maipo.

DISTANCIAS:

San José de Maipo - Termas Colina: 74 km
 Termas Colina - Embalse el Yeso: 85 km
 Total Circuito Cajón del Maipo: 432 km

SANTIAGO / CITY TOUR

📍 107 km de Valparaíso | 📍 91 km de Baño Morales | 📍 19 km del Aeropuerto

Con una población cercana a los 6,5 millones de habitantes, la ciudad de **Santiago** además de ser la capital del país es el centro geográfico, económico, cultural y administrativo de Chile. Sus orígenes se remontan a la Conquista de Chile en el siglo XVI.

Parte de esa herencia cultural se puede encontrar visitando su centro histórico, cuyo recorrido se puede iniciar en la **plaza de Armas**, lugar donde se ubican algunos de los principales edificios construidos durante la Colonia, incluida la **Catedral de Santiago**, templo religioso que se fijó en el trazado original de la ciudad. En la vereda norte de la plaza, junto al edificio municipal, se ubica el **Museo Histórico Nacional**, el lugar más recomendable para conocer la historia de Chile. Otros destacados museos ubicados en el centro de la ciudad son el de **Arte Precolombino**, el más importante para ver arte y arqueología precolombina; el **Museo Colonial San Francisco**, ubicado en la edificación más antigua de Santiago, y el **Museo de Bellas Artes**, emplazado en el corazón del **Parque Forestal**, un bello parque urbano en cuya extensión se ubican importantes puntos referenciales como el **Mercado Central**, la **Estación Mapocho**, **La Vega Central**, el **Museo de Arte Moderno** y los barrios bohemios de **Lastarria**, **Bellavista** y **Providencia**, donde se concentra parte importante de la oferta gastronómica y cultural, al igual que el **Barrio Italia**, ubicado entre las comunas de **Niñoa** y **Providencia**.

El barrio Bellavista es además la antesala del **Parque Metropolitano**, ubicado en el **cerro San Cristóbal** el cual se puede acceder caminando, en bicicleta, en bus de turismo o en un moderno teleférico o un antiguo funicular. El parque regala las más hermosas panorámicas de la ciudad al igual que **Sky Costanera**, un mirador ubicado en lo más alto de la Torre Costanera, el edificio más alto de Sudamérica.

Desde este lugar se puede caminar hacia el **barrio El Golf**, un moderno sector que constituye el corazón financiero, empresarial y del lujo de Santiago, y es conocido como *Sanhattan* por sus altos y modernos edificios. En la zona se encuentran además lujosos hoteles, tiendas, restaurantes, museos y teatros. Hacia el oriente se ubican acomodados sectores residenciales que llegan hasta los pies de la cordillera de los Andes.

No se puede visitar Santiago sin conocer su **Barrio Cívico** articulado alrededor del **Palacio de La Moneda**, donde se gobierna Chile. En este sector tradicional de Santiago se ubican importantes ministerios y organismos públicos, además de museos, bancos, paseos peatonales y galerías comerciales, algunas de las cuales se han convertido en un patrimonio material e inmaterial.

Desde el Barrio Cívico hacia el poniente se ubican barrios tradicionales de alto valor arquitectónico de sus inmuebles como **Brasil**, **Concha y Toro**, **Yungay** y **República**. Hacia el sur, el trayecto continúa hacia el **Club Hípico** y el **Parque O'Higgins**, el área verde más grande de Santiago y un importante punto de encuentro para los capitalinos en especial para las celebraciones de Fiestas Patrias.



📷 Campanario Catedral de Santiago



CAMPANARIO CATEDRAL DE SANTIAGO

Declarada Monumento Histórico en 1951, la Catedral de Santiago cuenta con un conjunto de seis campanas litúrgicas situadas en lo más alto del templo con vistas a la **plaza de Armas** y al centro histórico de la capital. Diferentes agencias ofrecen tours guiados. turistik.com/tours/tour-por-la-catedral-metropolitana-de-santiago ➤



CERRO SANTA LUCÍA

Ubicado en el corazón de Santiago el cerro Santa Lucía es un hermoso parque de estilo francés cuyo acceso se ubica en la Alameda donde se encuentra la **Fuente de Neptuno**, uno de sus principales atractivos al igual que el **Castillo Hidalgo** y el **Mirador de La Torre**, desde donde se obtienen panorámicas del centro de la ciudad. En su lado norte se emplazan los barrios **Bellas Artes** y **Lastarria**, polos gastronómicos y culturales de amplia oferta hotelera.

www.alltrails.com/es/ruta/chile/santiago/cerro-santa-lucia ➤



1



2



3

1 Jardín Japonés, Parque Metropolitano, Santiago 2 Barrio Lastarria, Santiago 3 Parque Las Vizcachas de Puente Alto



MUSEO ARTE COLONIAL SAN FRANCISCO

Además de sus diversas reliquias religiosas y de poseer la colección de arte Virreinal más importante del país, este céntrico museo tiene la particularidad que se emplaza en lo que se considera es el conjunto patrimonial más antiguo de Chile. A pesar de que su temática es netamente religiosa, el museo cuenta con una sala dedicada a la poetisa chilena **Gabriela Mistral**, donde se exhibe la medalla original y el diploma que le fue conferido por haber obtenido el premio Nobel de Literatura. Otro de sus atractivos es su hermoso jardín rodeado por columnas toscanas que decoran los pasillos del convento. Abierto al público de lunes a sábados. museosanfrancisco.com

TRAMO 1: AL CAJÓN DEL MAIPO DESDE SANTIAGO A SAN JOSÉ DE MAIPO

54 km | 1 h | Ruta G-25 (Camino al Volcán)

Para dirigirse al **Cajón del Maipo** desde **Santiago** existen muchas opciones, más aún en caso se considere visitar la localidad de **Pirque**, muy reconocida por la presencia de viñas de gran tradición histórica que ofrecen ventas de vino, excursiones, tour y eventos privados, además de su destacado patrimonio cultural y arquitectónico, cuyo ícono es el Palacio Las Majadas, una impresionante construcción de estilo francés, que en la actualidad opera como un hotel y centro de eventos. Pirque tiene conectividad con el Cajón del Maipo a través del **Camino El Toyo**, que a pesar de ser de faja estrecha y curvas cerradas es muy utilizado por ciclistas.

Si el inicio es la **plaza de Armas** lo recomendable es acceder a la **Ruta 5** y continuar hasta la salida 36 (derecha) que permite enlazar con **Américo Vespucio Sur** que se conecta con el **Acceso Sur** en la comuna de **Puente Alto**. Después de recorrer 7,3 km por esta autopista, normalmente congestionada en hora punta, y luego de pasar una plaza de peaje se debe girar hacia la izquierda en dirección a **Av. Domingo Tocornal** y conducir hasta el parque municipal Pueblito Las Vizcachas.

Quienes vienen desde el sector oriente la mejor opción es tomar la **Av. La Florida** hasta el Pueblito Las Vizcachas, un parque municipal que constituye un buen lugar para visitar en familia, debido a que tiene juegos para niños, áreas verdes con senderos, una granja de animales y una bonita laguna para paseos en kayak. Su acceso es gratuito, dispone de estacionamientos y food truck.

Pasado el pueblito está el inicio del **camino al Volcán**, nombre con el cual es conocida la **ruta G-25** que se prolonga por unos 75 km hasta el poblado de **San Gabriel**. El inicio de la ruta está marcado por la presencia de restaurantes, picadas, cocinerías con venta de comida rápida, empanadas y panes caseros, además de carbón y bestibles. En menos de 2 km hay un acceso (izquierda) al parque de diversiones Mampato. Más adelante, en el sector conocido como **La Obra**, la ruta continúa sin berma, con tramos muy estrechos y alto tráfico de vehículos, camiones, ciclistas y peatones.

En el Km 17,4 hay un desvío (derecha) hacia un sector residencial llamado **Las Vertientes**. El camino cruza el río Maipo y se interseca con la ruta que viene de **Pirque** (poniente) y llega hasta **El Toyo** (oriente) un sector ubicado a la salida del pueblito de **San José de Maipo**, al que también se accede por la ruta principal.

Continuando por el **camino al Volcán**, la ruta nuevamente se estrecha y presenta varias opciones gastronómicas y de alojamiento, sobre todo en **El Canelo**, donde se ubica el El Rancho del Ché, ideal para los amantes de las parrillas y carnes argentinas.

En el Km 23 se llega a **El Manzano** (889 msnm.), un bello sector de media montaña de abundante oferta de alojamiento y comida. A un costado del camino (derecha) hay un centro comercial con una variada oferta gastronómica. El lugar es además una reconocida zona de escalada y también ofrece otros atractivos naturales como unas extrañas formaciones rocosas a las que se accede luego de un trekking de mediana intensidad. En las inmediaciones hay lugares para acampar, además de glamping y cabañas. No son las únicas rutas de escalada, el Cajón del Maipo concentra la mayor cantidad de rutas en todo el país, con una gran variedad de estilo, calidad y dificultad.

A MIRADOR DE CÓNDORES

Pasado el **punto Río Colorado** (Km 28), hay un desvío (izquierda) que se dirige a la localidad de **Los Maitenes**, cuyo principal atractivo turístico es el **mirador de Los Cóndores**, llamado así porque desde la cima de un farellón rocoso, al que se accede después de una caminata de 10,5 km, se pueden avistar el sobrevuelo de cóndores a



ESCALADA LOS MANYOS

Zona de escalada en roca volcánica ubicada en el sector de **El Manzano**.

Posee rutas de predominio vertical y su acceso es libre. Para llegar se atraviesa un hermoso bosque esclerófilo que ofrece vistas al Cajón. Se puede acampar a los pies de la roca, especialmente en la zona del Anfiteatro. www.wikiexplora.com ▶



CUEVAS EL MANZANO

Campo de formaciones rocosas que forman cuevas muy particulares. En el lugar hay miradores que ofrecen una panorámica inigualable al valle y permiten avistar los cóndores. Se accede luego de una caminata de 8 km desde **El Manzano** (3 hs de subida, 2 hs de bajada). El ingreso está ubicado a un costado del Paradero 25a por el **Camino al Establo**. www.andeshandbook.org/senderismo/ruta/720/Cuevas_del_Manzano ▶

📍 1 Ecoparque Calafate.

📍 2 Escalada en el Manzano/ F. Volanderos





📷 1 Camping El Sauce. 📷 2 Iglesia de San José de Maipo / F. Depositphotos.com



MIRADOR DE CÓNDORES

Ubicado en el sector de **Alfalfal (ruta G-345)** el Mirador de Cóndores es un atractivo y popular sendero de trekking de 9 km que llega a una planicie donde se puede avistar a corta distancia el sobrevuelo de cóndores y águilas moras. Es posible estacionar cerca del acceso, pero lamentablemente por ser un sitio de nidificación y ante la falta de protección el acceso se encuentra cerrado por parte de las autoridades municipales.

miradordecondores.cl ➤



BAÑOS AZULES

Impresionante formación geológica consistente en varios pozones de aguas esmeraldas emplazadas en el **Valle del Río Colorado**, al final de la **ruta G-345**, la misma que llega al Mirador de Cóndores. El trekking es de 4 hs de ida y 3 hs de regreso. Su acceso está limitado a un permiso con Bienes Nacionales, con una semana de anticipación. Email: predioricolorado@mbienes.cl ➤

Ruta: es.wikiloc.com/rutas-senderismo/banos-azules ➤

una distancia cercana. Sin embargo, el acceso a los senderos está cerrado al turismo debido a la sobreexplotación y el incumplimiento de normas por parte de los visitantes.

La vía se conoce como **camino al Alfalfal** y tiene una longitud de 23 km. Si bien hasta el cierre de esta edición aún continúa impedido el acceso al mirador, el trayecto presenta interesantes atractivos y servicios turísticos ubicados a orilla del río Colorado, entre los que destacan el Glamping Colorado, las cabañas El Domo y Maipo Shanti Lodge, todos ubicados en los primeros 2 km de la ruta pavimentada y con buenas referencias de sus clientes.

Al final de camino, llegando al portón de la **Central Alfalfal** de la empresa AES Gener, uno de los atractivos más sorprendente del circuito son los **Baños Azules**, una formación geológica consistente en varios pozones de aguas esmeralda que contrastan con la belleza de las montañas del lugar. Es un secreto bien guardado de los amantes del senderismo, debido a la fragilidad de los pozones.

Retomando el recorrido por el **Camino al Volcán**, nos encontramos con el sector de **Guayacán** (910 msnm.) localidad que debe su nombre a la existencia del árbol del mismo nombre, con el cual se fabrican muebles, letreros y artesanía, que se venden en mueblerías y tiendas de artesanía. Entre el Km 29,5 y 30 (Paradero 30) se ubican el exclusivo Lodge & Spa SEL, el restaurante Casa Bosque y el Ecoparque Calafate, este último con sitios de camping y piscinas y oferta de astroturismo. En el Km 31 un lugar interesante para conocer es Guayapark, un parque botánico cuyos dueños ofrecen paseos por el parque, piscina, sauna finlandés, cocina vintage y venta de plantas nativas, suculentas y artesanía local.

Más adelante aparece el **Centro Recreacional Guayacán** que ofrece quinchos, piscina, camping y servicios de rafting. Guayacán es además la puerta de entrada a **San José de Maipo**, al que se accede en un sector donde hay oferta de camping y servicios de turismo como Isotherma que también ofrece descensos en rafting, además de juegos de niños y adultos, piscina y sitios para picnic y camping.

San José de Maipo es la capital comunal y donde se encuentran las principales actividades comerciales de todo el circuito. Su pintores-



1



2



3

1 El Alfalfal / F. (CC) Darwin. 2 Rafting, Agencia Isorterma. 3 Lagunillas / F. Club Andino

ca arquitectura rescata el estilo clásico que dio origen al poblado. En su plaza de Armas permanentemente hay puestos de artesanía y venta de comida. Además, funciona un servicentro **Copec**, una sub-comisaría y un par de talleres mecánicos y de vulcanización.

ITRAMO 2: MN EL MORADO - BAÑO MORALES DESDE SAN JOSÉ DE MAIPO A SAN GABRIEL

21 km | 30 min | Ruta G-25

Para salir de San José solo hay que mantenerse por el Camino al Volcán. A poco andar, en el Km 35,6, surge un camino lateral **ruta G-355**, (izquierda) que conduce a **Lagunillas** (2.250 msnm.) donde se emplaza un centro de esquí creado y operado por el Club Andino de Chile. Son 15 km de camino asfaltado que permite disfrutar de hermosas panorámicas al pueblo, el valle, el cajón y a las quebradas y cerros del **Santuario Natural Lagunillas**

De regreso a la **ruta G-25** en **San José Alto** aparece una oferta de camping, glamping y complejos turísticos con acceso al **río Maipo**. Más adelante surge **El Toyo** (1.020 msnm), uno de los lugares más populares del circuito, debido a la gran cantidad de atractivos que se puede conocer y disfrutar en caminatas o en bicicletas. Hay miradores naturales, cascadas y saltos de agua que forman pozones, ideales para el baño. En verano llevan poca agua, pero el caudal aumenta considerablemente en otoño e invierno. Bordeando los esteros **El Sauce** y **Coyanco** hay lugares para acampar, como el Camping Estero Coyanco, el que además de tener espacio para acampar, cuenta con varias rutas de trekking que comienzan en el mismo camping, que no tiene electricidad, pero tiene buena señal de internet.



RAFTING Y ALGO MÁS

La práctica del rafting en el Cajón del Maipo es una de las actividades más demandadas debido a que el **río Maipo** no presenta especial peligro y no se requiere experiencia previa para hacer el descenso con algunas de las 7 empresas que ofrecen este tipo de servicios, particularmente entre los meses de noviembre y febrero, cuando el río alcanza su mayor caudal y está catalogado como clase 4. Destacan: **Cascadas Las Ánimas** quienes incluyen programas con almuerzo en sus instalaciones ubicadas en San Alfonso; **Ruta Vertical** empresa que además ofrece servicios de picnic en el Centro Guayacán; y **Andes Soul**, quienes disponen de sitios equipados con mesas y parrillas a orilla del río. servicioturisticos.sernatur.cl

 1 Complejo turístico Cascada de Las Ánimas



CASCADA DE LAS ÁNIMAS

El Santuario de la Naturaleza Cascada de las Ánimas es un complejo turístico privado en cuyo predio se ubica una cascada de 60 metros a la que se accede después de una caminata de 20 minutos, trekking que permite observar las caudalosas aguas del río Maipo desde un extenso puente colgante. www.cascadade-lasanimas.cl



ASTROTURISMO

El Cajón del Maipo es un buen lugar para realizar experiencias astronómicas a ojo desnudo o visitar alguno de los 2 observatorios que reciben visitas. Pasado **El Melocotón** se ubica **Roan Jasé**, un centro turístico que ofrece cabañas y sitios de camping bajo frondosos nogales, cuyos dueños ofrecen charlas de astronomía y observación de las estrellas. En San Alfonso se ubica el **observatorio Pailalén**, un proyecto con más de 15 años de experiencia ubicado en un fundo de montaña, el cual cuenta con observatorio astronómico, planetario, restaurante temático, cafetería, senderos educativos, extensos y tranquilos espacios de naturaleza.



BUSCADOR DE CAMPING EN EL CAJÓN

<https://servicioturísticos.sernatur.cl/camping/cajon-del-maipo>




Continuando por la ruta principal, la próxima localidad que aparece es **El Melocotón**, que debe su nombre a la gran cantidad de este fruto que hay en el sector. En las **quebradas Las Cucas** y **La Calchona** hay senderos de trekking y a orilla de camino (derecha) se ubica la antigua estación del exferrocarril, declarada monumento histórico. En el lugar hay un coche de pasajeros y una locomotora restaurada que se usa para paseos familiares por un corto tramo de 500 metros.

Pasado **El Melocotón** la próxima parada es **San Alfonso**, un sector donde hay oferta de alojamiento, comida y servicios turísticos variados como Los Nogales, un sencillo camping que ofrece experiencias astronómicas; el exclusivo Hotel Altiplánico que ofrece programas full Spa, cocina gourmet y cabañas con tinaja con vista al río Maipo; y el complejo turístico Cascadas Las Ánimas que dispone de un predio de 3 600 hectáreas que tiene a una cascada de 60 metros de altura como máximo atractivo. Hay cabañas con hot tubs y quinchos.

Camino a **El Ingenio** un paseo obligado es el **Túnel Tinoco**, antiguo túnel ferroviario de 600 metros que se puede recorrer a pie en absoluta oscuridad. A la salida hay puestos de artesanías y minerales de la zona y además funciona el complejo Parque Pailalén, orientado al turismo astronómico. Tiene un observatorio, un planetario, una cafetería y un parque con senderos adaptados para trekking nocturno.

Pasado **San Alfonso**, el camino se interna por el valle y en el Km 53 aparece **El Ingenio** (1 202 msnm.), atractiva localidad a la que se accede tomando un desvío (derecha) que desciende hacia el lecho de río y luego lo cruza para luego volver a subir hasta llegar al Lodge Andino El Ingenio, que dispone de piscina, jacuzzi y excursiones todo el año. En el mismo lugar se ubica una pastelería y si se continúa por el camino se puede acceder a un mirador natural donde además se emplaza un chalet de montaña. En el río hay un pequeño balneario apto para el baño, la pesca y la contemplación de la naturaleza.

De regreso a la ruta principal, en el Km 38,7 aparece el Parque Almendro, un complejo turístico que dispone de 50 sitios para acampar y 6 cabañas equipadas, además de sitios para picnic, piscina al aire libre y un restobar. Sin berrna, la ruta continúa hacia su encuentro con el poblado de **San Gabriel** (1.301 msnm.) donde se ubica la Tenencia de Carabineros de San Gabriel que funciona como control obligado en los meses de invierno. En San Gabriel el río Yeso se une al Maipo, formando pozones a los cuales se puede acceder desde un camping ubicado pasado el puente. 300 metros más adelante se llega a **El Romeral**, localidad donde se ubica el cruce al Embalse El Yeso (*Descrito a continuación en Subtramo Embalse El Yeso*).



1 Observatorio Pailalén. 2 Trekking a la Laguna Negra / F. Inner Montain. 3 Embalse El Yeso / F. Depositphotos.com

I SUBTRAMO: EMBALSE EL YESO DESDE SAN GABRIEL A TERMAS DEL PLOMO

El camino al **Embalse El Yeso** (ruta G-455) corre paralelo al río homónimo, y en su inicio presenta un corto tramo de pavimento básico sin berma ni demarcaciones y luego continúa de ripio y tierra. Es un camino de unos 25 km de longitud que requiere máxima precaución, sobre todo en zonas de curvas. En invierno es obligado el uso de cadenas y en verano el tráfico es alto lo que produce congestión. En ambos casos el tránsito es lento. Es apto para cualquier tipo de vehículos, pero no se recomienda motorhomes ni casas rodantes.

A la altura de **Los Chacayes** hay un mirador con hermosa vista al valle, sector donde comienza una zona de curvas, algunas de ellas muy pronunciadas y con pendientes. Más adelante se inicia un largo tramo recto hasta que en el Km 16 aparece un parador rústico, Pulpería del arriero con venta de bebidas, agua, empanadas, snack y servicios sanitarios, además los dueños ofrecen cabalgatas y expediciones de trekking por la zona.

En este sector el camino continúa recto y asciende suavemente y sin restricciones hasta el **Refugio del Yeso** (2 600 msnm.), donde a menudo cierran la pista de ida (subida) con una barrera y solo permiten



TREKKING EMBALSE EL YESO - LAGUNA NEGRA

Laguna Negra es una virgen laguna cordillerana rodeada de grandes montañas y negras rocas que contrastan ante la inmaculada blancura de la nieve. Se accede desde el **Refugio El Yeso** y se recomienda visitarla en compañía de guías y operadores turísticos. El recorrido de 10 km puede durar hasta 6 hs y permite apreciar el **glaciar Echaurren**, que provee principalmente el agua a la ciudad de Santiago.

es.wikiloc.com/rutas-senderismo/trekking-de-laguna-negra-alto-maipo



TERMAS DEL PLOMO

Ubicadas en el Valle del Yeso, las rústicas Termas del Plomo son unos de los mayores atractivos del Cajón del Maipo, debido a sus espectaculares vistas a las montañas con estratos de colores y a su cercanía a glaciares. Aunque sus aguas termales no están especialmente calientes, el baño es agradable. Si se planea un paseo de un día, es aconsejable iniciarlo bien temprano. Lo ideal es acampar en su camping y realizar una excursión a la **Laguna de Los Patos**, ubicada a 2,5 km de distancia.

www.alltrails.com/es/ruta/chile/santiago/termas-del-plomo-via-embalse-el-yeso ▶

📷 1 Termas del Plomo / F. Depositphotos.com 📷 2 Laguna Los Patos / F. CT Cajón del Maipo. 📷 3 Camper en Laguna Los Patos

continuar a pie, en bicicleta o en moto. Desde donde se estaciona el vehículo hasta la represa hay una distancia de un 1 km y desde la represa hasta el borde final, justo donde hay una playa, la distancia es de 7 km. Es un buen paseo incluso con niños y familia. En adelante, el camino continúa ascendiendo y luego de pasar por ruinas mineras se llega al alucinante **Valle del Yeso** cuyo principal atractivo son las **Termas del Plomo** (Km 42) a las que se accede luego de cruzar el estero **Yeguas Muertas**, que en los meses de verano es de poco caudal, pero en invierno es muy difícil cruzar en auto o en moto, razón por la cual se debe estacionar en este punto y cruzar a pie. Para llegar a las termas se debe pagar una entrada, debido a que este es un sitio de propiedad privada. El lugar posee un camping rústico de suelo rocoso y gravilla, y hay baños, pero no siempre están en buen estado.

Otro atractivo cercano, ideal para el trekking, es **laguna de los Patos** (3 202 msnm.), ubicada a 2,5 km, desde el camping de las termas. Camino a la laguna se encuentra la **cascada del Ganso Andino**.

El acceso al **Parque El Yeso** se cierra entre los meses de abril y agosto. El resto del año hay restricciones o prohibiciones de tránsito por condiciones climatológicas o por desprendimientos de tierra o rodados, y en verano debido a la alta afluencia de turistas en ocasiones se impide al paso en vehículo 1 km antes del embalse. Hay operadores y guías locales que ofrecen tours y programas de un día completo, iniciando el viaje desde Santiago.





📍 1 Las Melosas / F. Ando Andes 📍 2 Ruta a Embalse El Yeso / F. (CC) Denssel

I SUBTRAMO: BAÑO MORALES Y TERMAS COLINA DESDE SAN GABRIEL A BAÑOS MORALES

De regreso al cruce **El Romeral**, el trayecto continúa hacia la alta cordillera por el **camino al Volcán**. A poco andar en el Km 60, el Emporio de la Memé es una opción recomendable tanto para alojar como para almorzar.

DESVIÓ A LAS MELOSAS

1 km más adelante se ubica el **cruce Los Queltehues** (derecha) que se dirige a **Las Melosas**, un sector conocido por sus rocas de apariencia lisa y suave que se formaron bajo la superficie terrestre y que crean un paisaje muy llamativo.

La vía se conoce como **camino a Las Melosas**, pero está enroldada por Vialidad como **ruta G-465**. Es un camino con un tramo importante de asfalto, muy angosto, sin berma. En el Km 1,3 está el acceso (derecha) a la Central Hidroeléctrica Queltehues construida en 1926. Al llegar al **punto El Cristo** se pueden observar estas formaciones rocosas modeladas por el caudal del **río Maipo**. En el Km 5 hay un acceso (izquierda) a la **quebrada Los Loros**, que tiene un sendero de 2,6 km de baja dificultad que llega a una cascada. Un poco más adelante en la **quebrada La Sonámbula** hay un lugar con espacios para aparcar y hacer picnic. Pasado un puente peatonal se inicia un sendero de trekking que bordea el **cerro San Simón**.

En el Km 7 se ingresa a un centro recreacional de Carabineros de Chile, emplazado en lo que fueron antiguas construcciones de un asentamiento minero. Ya en lo alto del río Maipo se llega a un pequeño villorrio denominado **El Manzanito**. Desde este punto se puede acceder al Fundo Cruz de Piedra, con previa autorización de la empresa **Gasco**, propietaria de estos terrenos y que posee un gasoducto. En las alturas también se ubica un recinto de avanzada de Carabineros, lugar al cual solo llegan montañistas que buscan escalar el **volcán Maipo** ubicado en el límite con Argentina. Pasando la frontera en el lado argentino se encuentra la hermosa **laguna del Diamante** de la provincia de Mendoza.



LAS MELOSAS GEOSITIO PUENTE EL CRISTO

Camino a las Termas de Colina hay un desvío a **Las Melosas** en cuyo trayecto se ubica un extenso conjunto de rocas de color gris claro bien pulidas que forman un cañón muy estrecho y profundo de más de 15 metros de altura que se puede observar en toda su magnitud desde el **punto El Cristo**. El geositio posee una cascada. territorial.cl/puente-el-cristo



EXCURSIÓN AL GLACIAR SAN FRANCISCO

Emblemático trekking que se inicia en **Baños Morales** y llega hasta el imponente **glaciar San Francisco** y a la **laguna Morales**. En el camino se ubican pequeñas pozas de agua que brotan del interior de la tierra. Entre junio y septiembre se puede realizar randonnée. Expertos en montañismo realizan expediciones hasta el **glaciar Colgante El Morado**. www.andoandes.cl/index.html



1



2



3

📍 1 Baños Morales. 📍 2 Lodge El Morado. 📍 3 Termas Valle de Colina



TERMAS DEL VALLE DE COLINA

Las termas del Valle de Colina es uno de los atractivos más populares del Cajón del Maipo. Conformado por 8 pozones de agua termal las cuales ostentan increíbles vistas a la cordillera y aguas con facultades medicinales, que se dice ayudan a personas con dolencias reumáticas, enfermedades de la piel y estrés, entre otros. El camino es asfaltado hasta **Baños Morales**, los últimos 10 km son de ripio y tierra, bastante accidentado en la parte final, por lo cual, de transitar en vehículo liviano, se aconseja tener extremo cuidado. termasvallecolina.cl ➤



CASCADA QUELTEHUE

Hermosa caída de agua que se ve desde el camino principal a Baño Morales, recomendado solo para vehículos 4x4. De lo contrario se debe estacionar y caminar hasta la cascada. suda.io/activity/4AyhIMrxZ6 ➤

A LAS TERMAS DEL VALLE DE COLINA

Regresando al **cruce Los Queltehues**, en dirección oriente, la ruta bordea el **río El Volcán** y presenta varias entradas para estacionar y/o descansar. En el Km 64,5 hay un pequeño desvío a la izquierda que llega al villorrio de **El Volcán** (1.410 msnm.), antiguo asentamiento minero que cuenta con un camping básico a orilla del río y hay venta de pan, queso de cabra y minerales como pirita y cuarzo.

En el Km 70 aparece un camping de amplios sitios sin equipamiento y con servicios de cabalgatas y medio km más adelante hay un desvío (derecha) por un camino de tierra que llega a la **cascada Queltehue**, a la cual prácticamente se llega en auto. Desde este lugar la ruta continúa de tierra y cruza una zona de tundras de imponentes vistas a la montaña antes de llegar a **Baño Morales** (2.000 msnm.), puerta de entrada del **Monumento Natural El Morado**.

Baños Morales es una pequeña villa rodeada de cerros y glaciares. El asentamiento no tiene más de 50 habitantes permanentes, sin embargo dispone de varias opciones de alojamiento y un camping ubicado a la entrada del pueblo. También hay un restaurante, una pizzería, una chocolatería y pequeños negocios con venta de snack, abarrotos y bebidas. Frente al pueblo se ubica el Lodge El Morado que ofrece alojamiento en departamentos y en habitaciones.

Desde **Baño Morales**, el camino continúa de ripio compactado y en su ascenso hacia la alta montaña cruza el asentamiento minero de **Lo Valdés**. Toda esta zona es de alto tráfico de camiones mineros por lo que se aconseja manejar con precaución. En **El Cabrerío** hay una bifurcación, a la izquierda se continúa hacia al **Valle del Arenas** hogar de vastos glaciares y lagunas glaciares, montañas imponentes y de importantes sitios arqueológicos y geológicos. Hacia la derecha, en cambio, la ruta se dirige a las **termas Valle de Colina**, en cuyo acceso hay un negocio con venta de comida. Las termas se ubican en la ladera norte de un cerro y forman ocho pozones organizados en terrazas escalonadas. Disponen de una amplia zona de estacionamiento, baños, camarines y en verano son muy concurridas.



🏠 1 Viña Santa Rita. 🏠 2 Buin Zoo / F. Sernatur Metropolitana

I SUBTRAMO: DE PIRQUE A BUIN

Pirque es un lugar destacado y reconocido internacionalmente por ser un destino enoturístico, alojando viñas evaluadas entre las mejores del mundo, como la Viña Concha y Toro, considerada como la principal atracción enológica de Chile. Otra interesante experiencia es Haras de Pirque, viña en forma de herradura que ofrece tours por las instalaciones de la bodega y termina con una degustación de vinos. Desde Pirque se puede acceder al **Cajón del Maipo** por el Camino al Toyo, pero también hacia otros atractivos cercanos como el **Parque Nacional Río Clarillo**, la localidad agrícola de **Alto Jahuel**, donde se ubica la Viña Santa Rita, y las comunas de **Buin** y **Paine**.

Al **PN Río Clarillo** se accede por la **ruta G-405**. Un punto de referencia es el Servicentro **Copec**, ubicado en calle Virginia Subercaseaux. Desde este lugar se debe conducir hacia **El Principal**. En el Km 4,7 un buen panorama es **Aves de Pirque**, un criadero de aves en la cual se puede interactuar con algunas especies. En el Km 7 aparece el **Pueblito de Artesanos**, lugar donde venden artesanía y comida típica. En el Km 8,1 la ruta se desvía hacia el oriente (izquierda), muy cerca donde se ubica la **Cervecería Principal**, que dispone de degustaciones en un tour cervecero. Continuando por la **ruta G-405** se llega al acceso del parque, donde se debe cancelar el ingreso. Conaf ha dispuesto de zonas de picnic con acceso a la ribera del río, y habilitó 6 senderos de distintas dificultades para realizar trekking.

Se regresa por la misma ruta hasta la intersección con la **ruta G-417** para continuar por el **Camino Los Quillayes** hasta el enlace con la **ruta G-45**, más conocida como Camino Padre Hurtado, vía semirural que pasa por la Viña Santa Rita, declarada Monumento Histórico y en cuyo interior se emplaza el Hotel Casa Real y el **Museo Andino**, que exhibe una interesante colección de piezas arqueológicas y etnográficas precolombinas. Imperdible.

Pasada La Viña Santa Rita se debe girar por la **ruta G-51** y conducir hasta su intersección con la **Ruta 5** o Panamericana. 1 km hacia el norte se ubica **Buin Zoo**, el zoológico más grande de Chile, que cuenta con más de 2.000 animales de 200 especies distintas.

Para regresar a Santiago se puede continuar por la **Ruta 5** hacia el norte o dirigirse a la **ruta G-51** para tomar el enlace al **Acceso Sur**, una moderna autopista que permite retornar al **Cajón del Maipo** y/o a las comunas del sector oriente de Santiago.



PN RÍO CLARILLO

Recientemente declarado Parque Nacional, Río Clarillo cuenta con 13 mil hectáreas que acoge una gran diversidad de flora y fauna nativa. Es ideal para practicar deporte y trekking por medio de senderos de variada dificultad, entre los que destaca el Sendero Aliwuen Mahuida, donde hay un mirador que permite apreciar el valle de Pirque. suda.io/activity ▶

ZOO

BUIN ZOO

Buin Zoo es el zoológico más grande Chile y es considerado como un bioparque por sus múltiples atracciones. Es un paseo familiar de al menos medio día. Se accede por la Ruta 5. www.buinzoo.cl ▶



BUSCADOR DE SERVICIOS TURÍSTICOS Y ALOJAMIENTOS

serviciosturisticos.sernatur.cl/cajondelmaipo



DISFRUTA
Santiago

Visita Santiago

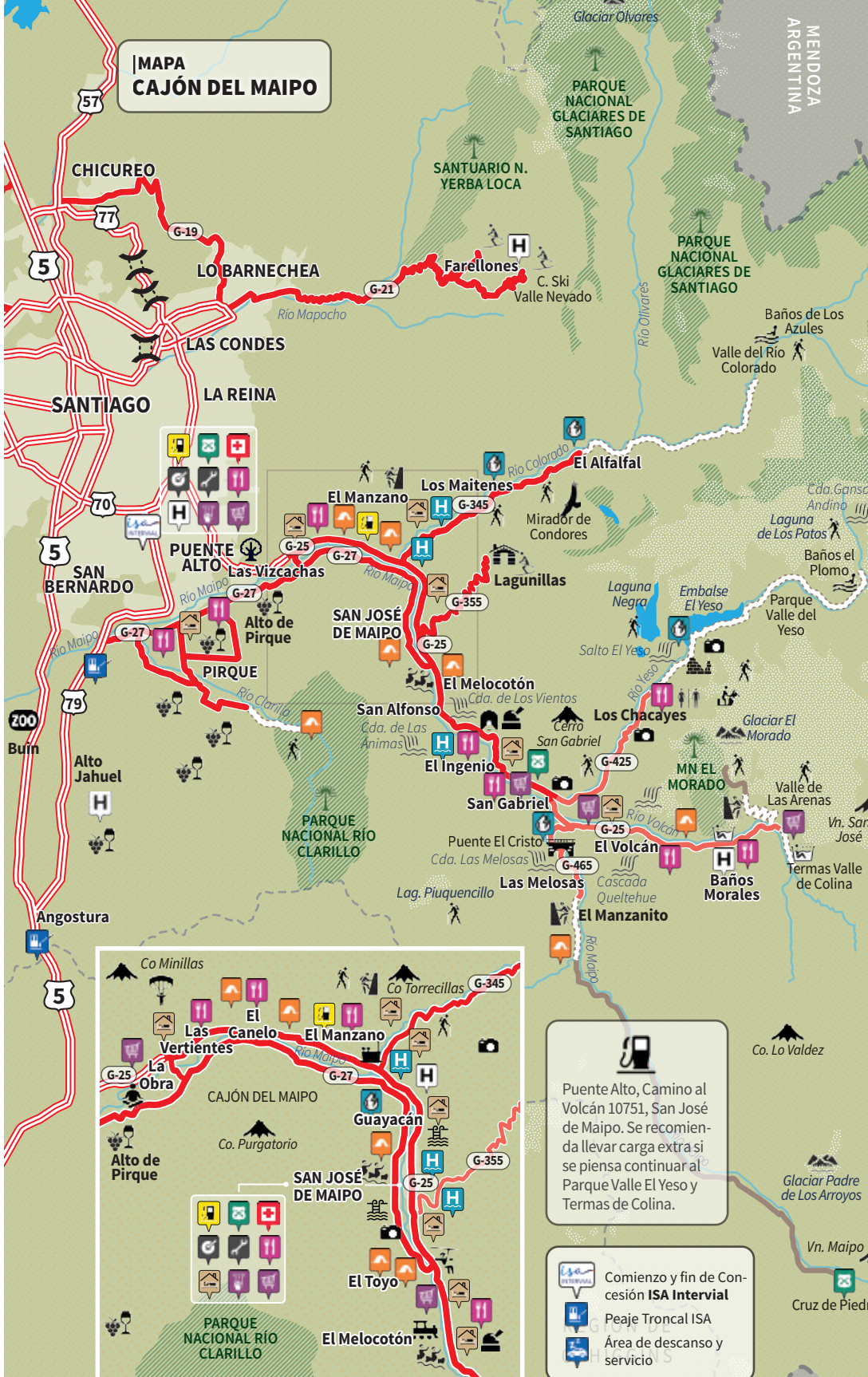
Entre Ciudad, Viñas y Montañas,
te invitamos a disfrutar.


Descubre Santiago. En cada esquina, en cada barrio, hay una historia esperando ser contada. Ven y sumérgete en el encanto de la ciudad todo el año!




Conoce más en
Disfrutasantiago.cl



MAPA CAJÓN DEL MAIPO




Puente Alto, Camino al Volcán 10751, San José de Maipo. Se recomienda llevar carga extra si se piensa continuar al Parque Valle El Yeso y Termas de Colina.


Comienzo y fin de Concesión ISA Intermial

Peaje Troncal ISA

Área de descanso y servicio

* Recuadro ampliado



Punta de Lobos. F: Depositphotos.com

Región de O'Higgins

COSTA DE O'HIGGINS

Navidad - Cáhuil - Pichilemu

CLIMA: La costa de la Región de O'Higgins presenta un clima templado mediterráneo de veranos cálidos e inviernos fríos y húmedos. Generalmente es ventosa y presenta neblina *matutina*. La temperatura media oscila entre 18° y 25°, con alta precipitación en invierno.



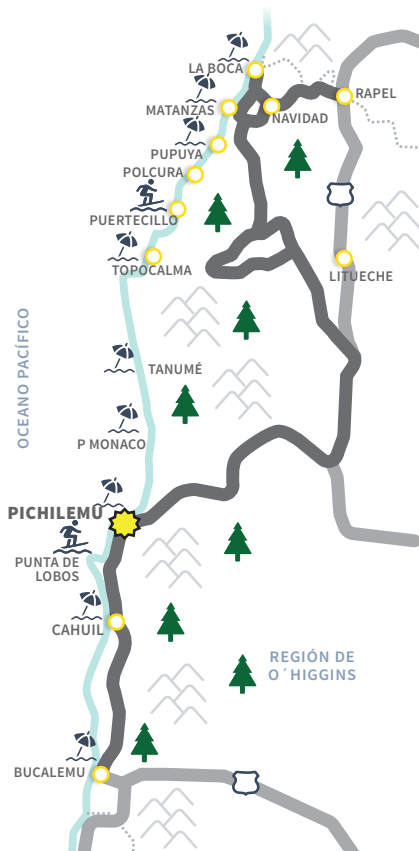
CÓMO LLEGAR:

Terrestre: Desde Santiago, por la ruta 78 y el camino a Rapel, hasta Navidad. Desde Rancagua por la ruta 66 a Las Cabras y, luego, continuar por las rutas H-20 e I-80-G a Navidad. **Aéreo:** Aeropuerto Internacional Arturo Merino Benítez de Pudahuel (SCL), distante a 92 km de Rancagua.



DISTANCIAS:

Navidad - Matanzas: 5,4 km
 Matanzas - Punta de Lobos: 111 km
 Pichilemu-Bucalemu: 31 km
 Total Circuito Costa de O'Higgins: 390 km



PICHILEMU / CITY TOUR

📍 206 km de Santiago | 📍 185 km de Rancagua | 📍 93 km de Navidad

Pichilemu no es solo playa y surf, es también una ciudad con historia, emblemas patrimoniales y una interesante oferta gastronómica. Fundada en 1891, debe parte importante de sus atractivos urbanos a Agustín Ross, político y banquero, quien construyó un hotel, un casino y un parque, declarados Monumentos Nacionales. En el edificio del antiguo casino funciona un centro cultural.

La plaza de Armas es también otro lugar para visitar sobre todo porque está rodeada de tiendas de artesanía, restaurantes, cafeterías y hoteles y se ubica a metros de la playa. Muy cerca, en las calles Ortúzar con la Costanera hay arriendo de caballos.

En la caleta de pescadores hay varios puestos de comida con vista al mar. Para los más sibaritas un tour gastronómico debe incluir a los restaurantes **Mareal** (Ortúzar 225), **La Sal** (Av. Costanera 1211), **Pepe Cuervo** (Av. Costanera 610), **Virú** (Av. Comercio 2241), **Casa Cuesta** (Playa Infiernillo) y **El Cardón** (Federico Errázuriz 8).

Para bañarse la **playa Principal**, ubicada bajo el **Parque Ross**, es la más concurrida y es recomendable para disfrutar en familia ya que es apta para el baño y tiene una pasarela peatonal de madera que permite el acceso a personas con capacidad reducida. Hacia el sur se ubican: **La Puntilla**, que cuenta con varias escuelas de surf; **Infiernillo**, ideal para la pesca de orilla; y **playa Hermosa** que antecede a Punta de Lobos.

| TRAMO 1: A PICHILEMU DESDE NAVIDAD A PICHILEMU

99 km | Rutas G-880, G-890, G-892-I, G-898, I-80-H y 90 | 2 hs 30 min

Para iniciar el viaje costero desde la desembocadura del **río Rapel** se debe llegar a la localidad de **Navidad**, cuyo acceso desde el norte es por la ciudad de **Melipilla**, que se conecta por el **Camino a Rapel**, y por una serie de rutas interiores, con el pueblito de **Rapel**, ubicado en el borde sur del río homónimo, que divide las regiones de Valparaíso y O´Higgins. **Rapel** cuenta con un servicerio **Copec**, almacenes, restaurantes, cabañas y camping con acceso al río. Aquí comienza la **ruta G-880** que cruza **Navidad** y finaliza en la desembocadura del **río Rapel**.

Un poco antes de llegar a **Navidad** una buena opción para descansar o contemplar el paisaje es el **mirador Rucatalca**, ubicado en la localidad rural de **Licancheu**. No es el único, la singular geografía de la costa de la zona central permite la existencia de una gran cantidad de miradores que ofrecen hermosas panorámicas a valles, humedales, playas y la inmensidad del océano Pacífico.

Navidad es una ciudad con mucha actividad comercial en verano y dispone de una creciente oferta de alojamiento y de restaurantes. Desde aquí al sector de **La Boca** la distancia es de apenas 6 km que se realizan por un camino pavimentado en altura.



📷 Surf en Punta de Lobos



HACIENDA BUCALEMU

Hacienda histórica usada por conquistadores, sacerdotes jesuitas, políticos, latifundistas y presidentes de la República. Bonito paseo cuando el parque está abierto y la casona amoblada. Desde la **ruta G-84** tomar desvío de 2 km por la ruta G-80-I. 9 km Antes del pueblito de Rapel.



MIRADORES EN NAVIDAD

Los siguientes miradores permiten hacer un alto en el camino para contemplar los bellos paisajes costeros: **Mirador Rucatalca**: Ubicado en Licanchén. Vista panorámica al valle, por donde cruza el río Rapel. Tiene esculturas, bancas y mesas. www.alltrails.com/es/ruta/chile/o-higgins/mirador-rucatalca ▶

San Pedro de La Boca: Se ubica en el acceso a La Boca y se puede visualizar la desembocadura del río Rapel. www.alltrails.com/es/ruta/chile/o-higgins/mirador-san-pedro ▶

Mirador La Boca: Se puede observar el océano Pacífico, la playa de La Boca y Las Brisas, el cerro Centinela y Matanzas. Tiene bajada a la playa. www.alltrails.com/es/ruta/chile/o-higgins/mirador-matanzas-navidad ▶

Las Brisas: Se observa el océano Pacífico, el sector de la Boca y el Santuario Bosque Calabacillo.

Paulún: Ubicado en Rapel de Navidad, ofrece linda vista al pueblo, su extenso río y vegetación.



SUP RÍO ABAJO

El Stand Up Paddle o SUP, es una actividad deportiva que cada vez tiene más adeptos, se practica sobre una tabla remando a través de ríos y lagos. En La Boca se encuentra Sup Río Abajo, que ofrece travesías en el Río Rapel y clases para todas las edades. Ig @

[suprioabajo](#) ➤



SANTUARIO MARINO BOSQUES DE CALABACILLOS

Área Marina protegida de 12 ha aledaña a las **playas de Las Brisas y Matanzas Norte**. Es uno de los pocos bosques de la macroalga Calabacillo que existen en Chile, razón por la cual posee un interés científico y económico debido a que es una zona abundante en algas marinas, moluscos y peces como róbalo y lenguados. Se puede recorrer bajando por un sendero de madera desde el mirador **Las Brisas de Matanzas**.

[www.youtube.com](#) ➤



PARKING MOTORHOME LOMATANZAS

Ubicado en el sector de **Centinela de Matanzas**, con una combinación de entorno campestre y mar **Lomatanza Family Lodge** cuenta con 6 cabañas equipadas, un gran quincho para eventos y sitios independientes para motorhome acondicionados con acceso a baños y duchas, conexión eléctrica y colector para desechos. Ig @

[@lomatanzafamilylodges](#) ➤

La Boca es además un santuario natural y refugio natural de cientos de especies de aves, que se pueden avistar desde las riberas del **río Rapel**, las alturas de sus colinas o desde el mismo río a través de navegaciones en lanchas de turismo o en kayak que se arriendan cerca de la caleta de Pescadores y del camping Santa Rosa, sencillo centro turístico que tiene sitios individuales bien protegidos, con baño, duchas y un restaurante. En materia gastronómica los restaurantes son sencillos y aparte de comida rápida ofrecen ceviches, pescados fritos, pastel de jaiba y pailas marinas, como Emporio Koloff, un pequeño restaurante ubicado en el pasaje Las Dacas, con vista al río.

MATANZAS

Para continuar el viaje desde **Navidad** hasta **Matanzas** se puede conducir por la ruta costera **I-882** o por el interior, cruzando una pequeña serranía a través de un camino pavimentado que se conecta con la vía que va a **Pupuya**. Ingresando a **Matanzas** por la costa hay un hermoso mirador con vista al **Bosques de Calabacillos**.

Matanzas adquiere su nombre de la antigua práctica de caza y faenamiento de lobos marinos con el objetivo de extraer aceite. De ser un tradicional pueblo agrícola y pesquero, sin bulla ni reconocimiento, el auge del surf y los deportes náuticos le han cambiado la fisonomía casi por completo. Alrededor de su playa existe una creciente oferta de lodges, cabañas, hoteles boutique, hostales, restaurantes y tiendas con venta de ropa y accesorios para surfistas. Hay pocos, pero buenos campings. Uno de ellos es Playa de Matanzas, que tiene acceso directo a la playa y el otro es Olas de Matanzas (OMZ), que es parte de un complejo turístico que incluye cabañas, restaurantes, bike park y un centro de eventos. Ambos complejos se llenan en verano, por lo que es recomendable contar con reserva previa. En materia gastronómica destaca el restaurante y hotel Surazo el cual ofrece una carta enfocada en comida gourmet de distintas latitudes. En una hermosa parcela del sector de Centinela, Lomatanzas Family Lodge, dispone de amplios sitios independientes para motorhomes.

En la caleta de pescadores, ubicada al final de la costanera y de la **playa Matanzas**, hay un pequeño boulevard con tiendas y venta de comida. El área cuenta con una zona de estacionamiento que se hace chica en época estival, pero con suerte siempre hay espacio. Sin veda, los aficionados a la pesca de playa podrán hallar una buena posibilidad de pescar corvinas, róbalo y pejerreyes.

PUPUYA Y PUERTECILLO

Para continuar hacia **Pupuya** existen dos opciones: la primera es seguir por un camino costero de tierra, enrolada como ruta **G-890**, y una segunda alternativa más recomendable para autos pequeños o motorhomes es continuar por la **ruta G-892-I**, vía **Lagunillas** con posterior conexión con la **ruta G-910** que cruza la calle principal del pueblito en dirección hacia el humedal y la playa de **Pupuya**. Al final del camino hay un estacionamiento ubicado frente a un mirador del humedal **La Vega de Pupuya**, declarado santuario de la naturaleza. El viento hace propicio a este lugar para el kitesurf y el windsurf.



📍 1 Mirador de Matanzas, Santuario Marino Bosques de Calabacillo. 📍 2 Playa Matanzas. 📍 3 Fogata Hotel Surazo. 📍 4 SUP en el Río Rapel, La Boca /F. @Suprio. 📍 5 Camping OMZ, Matanzas.

Pupuya cuenta con una creciente oferta turística e inmobiliaria, muchas de las cuales no están formalizadas. Ubicado en **La Vega de Pupuya**, unos de los pocos servicios registrados son el Lodge 25 Nudos que ofrece cómodos apartamentos con vista a la playa y Rincón de Pupuya, un complejo turístico que ofrece cabañas y domos equipados con quinchos panorámicos a la playa.

Hacia el sur de Pupuya el ruteo se hace a través de caminos interiores de tierra, en medio de eucaliptus y pinos. El acceso a las playas se dificulta, pues se debe descender por caminos de ripio con tramos de arena suelta que zigzaguean hacia abajo del cerro hasta alcanzar el nivel del mar. Aun así, no es condición un vehículo 4x4, aunque se recomienda su uso. De este tramo es recomendable conocer **Puertecillo**, muy visitado por amantes del kitesurf y el funboard. Quienes no practican estas actividades pueden disfrutar de su extensa playa y caminar por la arena fina.

La mejor forma de acceder a **Puertecillo** es por el sector sur, aunque la concentración de servicios turísticos está en la punta norte



LOS ARCOS DE PUPUYA

Lindo lugar para conocer a través de una caminata tranquila por la playa, pero de largo aliento. En total son poco más de 5 km (2 hs de ida y 2 hs de vuelta) desde **La Vega de Pupuya hasta la playa Los Arcos**, llamada así por su formación rocosa. Está prohibido entrar en vehículo y muchas veces vecinos del sector impiden el paso con un pótón. www.alltrails.com/es/ruta/chile/o-higgins/humedal-la-vega-de-pupuya



MIRADOR LA POLCURA PLAYA PUERTECILLO

Lindo mirador con una espectacular vista al mar, sobre todo a la hora de la puesta de sol. Se llega en auto por un camino ripiado (**Camino a Puertecillo**).

Hay una bajada peatonal de madera que llega a la playa, donde hay una oferta turística. Al final de la playa se ubica el **restaurante Taringuita Puertecito**, ideal para terminar la caminata. Buen paseo en quads.

es.wikiloc.com/rutas-quad/boca-pupuya-a-mirador-la-polcura



SANTUARIO DE LA NATURALEZA PIEDRA DEL VIENTO

Santuario Marino Costero ubicado en las playas de **Topocalma** y **Puertecillo**, con zonas de picnic, ideal para hacer senderismo, ciclismo, birdwatching y buceo. El parque está conformado por rocas marinas, playas arenosas, una laguna y el **estero Topocalma** que alberga distintas especies como el Flamenco Chileno y el Cisne de Cuello Negro.

[lg@conociendo.cl](https://www.instagram.com/conociendo.cl)

de la playa, donde destacan las cabañas Puertecillo Roca Grande, uno de los pocos alojamiento con registro de Sernatur, pero al cual solo se puede ingresar en vehículos 4x4. También destaca como alojamiento overland Puertecillo Surf Camp Glamping con carpas full equipadas, y su novedosa Surf Ramp, rampa ondulada de concreto para practicar surf skate. Un lindo paseo en Puertecillo es el **mirador La Polcura** desde donde se aprecia la playa completa a 100 metros de altura. Hasta acá se llega en auto, pero para bajar a la playa es necesario una caminata por pasarelas y senderos habilitados de mediana intensidad.

A TOPOCALMA Y PICHILEMU

Para continuar el viaje hacia **Topocalma** se debe tomar el enlace **camino playa de Topocalma**, una ruta no pavimentada que atraviesa una zona de arbustos y se abre camino hasta llegar a la playa de **Topocalma**, que se extiende 5 km entre el verde de los árboles y el azul del océano. Sus dunas y aspecto casi desértico, la convierten en un lugar ideal para desconectarse y sus fuertes vientos en un buen lugar para practicar deportes náuticos.

Para continuar hacia **Pichilemu** se debe retomar el viaje por la **ruta G-872**, hasta su empalme con la **ruta G-892-I** ubicada en el sector rural de **Hidalgo**. Avanzando 1,5 km hay un nuevo cruce (izquierda) que se conecta en menos de 5 km con **Litueche**, cabecera comunal. Es preferible tomar este camino para ingresar a Litueche y luego continuar hacia Pichilemu, en vez de continuar por la **ruta G-872** que continúa de tierra hasta **Las Damas**.

En **Litueche** funciona un servicentro **Coppec**, recomendable para abastecerse de combustible antes de tomar la **ruta I-80-G**, un camino pavimentado en muy buen estado que finaliza en el **cruce La Rosa** (25 km) donde se empalma con la **ruta 90**.


PANILONCO, TANUMÉ Y LOS HUACHOS

Desde **La Rosa** a **Pichilemu** la distancia es de 35 km. Esta parte de la ruta es de alto tráfico y se enfila hacia Pichilemu atravesando plantaciones forestales. En el Km 104 —la parte más alta de la **ruta 90** (500 msnm.)— se ubica el empalme con la **ruta I-180**, señalado

📍 1 Humedal La Vega de Pupuya. 📍 2 Playa Los Arcos / F. Repù Trekking



📍 1



📍 2



📷 1



📷 2



📷 3

📷 1 Playa Topocalma / F. Depositphotos.com. 📷 2 Camino hacia Chorrillos / F. @aventuradeados. 📷 3 Pura Vida Puertecillo.

como **cruce El Arrayán**, que se dirige al sector rural de **Cardonal de Panilongo** y las playas de **Panilongo**, **Mónaco**, **Carrizalillo**, **Tanumé** y **Los Huachos** que tienen conectividad con el sector sur de **Topocalma**. El camino está pavimentado hasta **Cardonal de Panilongo**, donde surgen una serie de caminos privados de libre tránsito hacia las playas, todas sin servicios turísticos pero ideales para realizar caminatas costeras que atraviesan acantilados, quebradas y cavernas. Un buen plan para recorrer este sector es usar como base a **Cardonal de Panilongo**, donde hay un hospedaje, un camping y un almacén.

Pichilemu es reconocida como una de las capitales mundiales del surf, pero gracias a su ubicación entre el borde costero y la cordillera de la Costa, es también un buen lugar para disfrutar de la naturaleza y las actividades outdoors. Para quienes buscan playa, desde el **parque Agustín Ross** existe conectividad directa hacia la **playa Principal**. En La Puntilla hay una feria artesanal y en las cercanías funcionan un mercado y escuelas de surf. 500 metros al sur por la costa se encuentra la **playa Infiernillo**, un reconocido spot surf, también apto para la pesca de orilla.



TREKKING LOS HUACHOS - TANUMÉ

Desde la playa Los Huachos se puede realizar un lindo trekking costero a través de senderos que destacan por sus acantilados y vistas al mar. La ruta de 9 km aprox. permite contemplar las ruinas de una mansión de estilo faraónico y las cuevas de Talumé, en las cuales se puede apreciar formaciones de estalactitas y estalagmitas. Se accede desde **Topocalma** por un camino de tierra o desde la ruta 90, tomando un desvío hacia Cardonal de Panilongo. www.alltrails.com/es/ruta/chile/o-higgins/playa-y-ruinas-tanume ➔



1



2



3

1 Parque Agustín Ross de Pichilemu. 2 Surf en Punta de Lobos. 3 Parque Punta de Lobos



CENTRO CULTURAL AGUSTÍN ROSS

Situado en el centro de Pichilemu, este **Monumento Nacional** cuenta con 7 salas donde se expone la historia de la ciudad y de Agustín Ross, diplomático, parlamentario, escritor y empresario, que construyó hoteles, residencias, parques, plazas y centros culturales que aún se mantienen en pie. Dirección: Agustín Ross Edwards 495.



ESCUELAS DE SURF

En Pichilemu y en todo el circuito hay una creciente oferta de escuelas de surf, entre las que destacan **Promaucae** (+569 8226 2731), **Yampai Calfu** (+569 4680 0109), **El Diamante** (+569 3282 1795) y **Pichilemu** (+569 9711 1202). Todas incluyen instructores y traje de surf.

TRAMO 2: A CÁHUIL DESDE PICHILEMU A BUCALEMU

33 km | Ruta I-500 | 45 min

Para salir de **Pichilemu**, la alternativa es tomar Av. Comercio ubicada en el lado sur del **Parque Ross**. La ruta presenta una amplia oferta de cabañas, lodges, bungalows y glamping.

El primer hito es el reconocido spot surf **Punta de Lobos**, al que se accede girando a la derecha por la **ruta I-504**. Por este estrecho camino —lleno de ofertas turística e inmobiliaria con hermosas vistas al mar— se llega hasta su afamada punta convertida en un paseo turístico que incluye una pequeña zona de conservación privada que protege la flora y fauna del lugar que cuenta con senderos, miradores y puestos de venta de artesanía, comida y vestuario.

Para continuar al sur, se debe volver a la **ruta I-500**, girando a mano derecha para tomar rumbo a **Cáhuil**. A 200 metros y en medio del bosque se emplaza uno de los pocos parkings de motorhomes del circuito: Rancho Lobos. Un lugar que se destaca por la vegetación de grandes pinos que lo rodea y un bonito sendero que permite hacer un trekking hacia una pequeña laguna. 200 metros hacia el sur, un desvío hacia el poniente se dirige hacia un área más elevada con abundante oferta en cabañas, bungalows y lodges. Aquí está localizado Olas de Chile un ecocamp que posee sitios adaptados para recibir casas rodantes. La playa está a 3 km de distancia.

8 km antes de llegar a Cáhuil aparece la **Laguna El Perro**, donde se ubica el camping Laguna del Perro, en cuyas 22 hectáreas y 1 km de ribera hay sitios equipados, zonas de picnic y de pesca deportiva, además de espacios para la práctica de deportes náuticos.

CÁHUIL

Continuando por la **ruta I-500** hay un desvío (derecha) para ingresar a **Cáhuil** por un camino secundario llamado **camino a Cáhuil** que cruza el puente homónimo hasta llegar a una feria artesanal con venta de abarrotes, frutas y verduras, artesanía, comida y sobre todo sal en sacos. En el lugar también se pueden degustar ostras japonesas que se cultivan en la laguna Cáhuil, y que tienen su evento gastronómico cada 8 de abril.

La pintoresca localidad de **Cáhuil** está emplazada en el lado norte del estero **Nilahue**, que en su desembocadura forma una laguna que con los cambios de marea producen la entrada de agua salada al estero que se mezcla con el agua dulce y da como resultado una riqueza y biodiversidad que permiten generar las condiciones para la elaboración artesanal de la afamada sal de Cáhuil.

Se puede caminar entre la laguna por unos senderos y avistar aves, principalmente cisnes de cuellos negro. También hay oferta de paseos en bote, kayak y Stand up Paddle. Por el mismo camino hacia el interior se llega a las **Salinas de Barrancas**, donde se puede conocer las técnicas ancestrales de extracción y producción de la sal de mar. En el borde del camino hay decenas de puestos de venta de sal, además de artesanía, souvenirs y comida.

Existen varias opciones para almorzar y pernoctar. Para acampar destaca el camping Millaco ubicado en el sector la **Balsa de Cáhuil**, el cual ofrece una linda vista a la laguna y un sector de playa. Los sitios cuentan con luz, baño, quincho y hot tubs.

PAÑUL, LO VALDIVIA Y BUCALEMU

Desde **Cáhuil** un buen panorama es continuar por el camino que rodea el **estero Nilahue (ruta I-520)** hacia la localidad rural de **Pañul**, que en los últimos años ha alcanzado un pequeño auge gracias a la producción de cerámica en arcilla. A la entrada del pueblo hay un singular quincho construido enteramente con botellas con venta de cerveza artesanal y artesanía en greda. Imperdible degustar la sorprendente cerveza Gerleca de mano de su propio autor.

Siguiendo por la ruta de tierra hay una bajada angosta que llega al **Molino de Agua Rodeillo**, el cual funciona desde 1952 y donde aún se muele trigo y maíz para deleite de los turistas. Otro lugar intere-



PARQUE PUNTA DE LOBOS

Espacio natural en el borde costero de 2,2 ha, que nace por iniciativa de la comunidad para proteger y salvaguardar el ecosistema del lugar. Tiene senderos, miradores, baños, señaléticas y guardaparques. Desde este lugar descienden por sus acantilados los surfistas para acceder al mar. www.puntadelobos.org



RANCHO LOBOS

Camper Park con sitios exclusivos para casas rodantes, con luz, agua y desecho de aguas grises y negras. En el recinto hay varias casas rodantes para la venta. Ig: [@rancho_lobos](https://www.instagram.com/rancho_lobos)



SALINAS DE BARRANCAS

Sector ubicado en **Cáhuil** donde se extrae sal con técnicas que datan de la época prehispánica. Se puede conocer el proceso de extracción, avistar avifauna y comprar artesanía y sal.

www.13c.cl/programas/ques-queseturismo-de-naturaleza-preciosas-salinas-de-barrancas-abandonadas-en-pichilemu

📍 Salinas de Cáhuil 📍 Kayaks, Camping Olas de Chile





ARTESANÍAS LOS TRONCOS

En el sector de Pañul María Jorquera produce y vende piezas ornamentales y moldes de yeso, además posee un restaurante de comida chilena de campo. Ig [@lostroncospanul](https://www.instagram.com/lostroncospanul)



1 Artesanía en greda en Los Troncos. 2 Bucalemu. 3 Camino a Lo Valdivia.



MOLINO DE AGUA RODELILLO

Antiguo molino de agua operativo desde 1952, y que hoy sigue moliendo trigo, maíz y afrecho en cuanto llegan turistas. En el entorno existen parrones y construcciones de adobe y madera. Se puede llegar en vehículo por un camino de tierra. La entrada es de \$2.000 y no se requiere reserva. Contacto: Julián Muñoz, +569 9546 6996.

sante es el local Los Troncos a cargo de María Jorquera, quien trabaja hace 25 años la técnica de artesanías en arcilla y madera. Entregan también un servicio de restaurante con gastronomía chilena típica.

Para continuar costeando hacia el sur se debe regresar a Cahuil y cruzar el puente Cahuil rumbo a **Bucalemu**, un pequeño pueblo que conjuga la tradición campesina con la vida en el borde costero. En **Bucalemu** hay una llamativa oferta gastronómica con abundantes platos de productos del mar y empanadas fritas. Un atractivo natural es el humedal urbano **Bucalemu - Cabecera** que cuenta con un mirador y una costanera donde se instalan tiendas de venta de productos artesanales y comida. En el lugar se ofrecen paseos en botes de pescadores y en pequeñas embarcaciones que navegan por el humedal que circunda la playa principal.



BUSCADOR DE SERVICIOS TURÍSTICOS Y ALOJAMIENTOS

servicioturísticos.ternatur.cl/o'higgins



Siguiendo la ruta hacia **Lo Valdivia** al llegar al cruce de **La Capilla** hay oferta de alojamiento con paisaje campestre. Pasando por **Lo Valdivia** a un costado del camino, cuya escenografía natural evoca a los paisajes valdivianos, hay salinas donde se puede observar desde noviembre a abril la extracción de sal. En toda esta hermosa ruta es posible encontrar varios quioscos donde venden sal en distintos formatos, con especies y aromas, además de productos locales elaborados por artesanos de la comuna de **Paredones**.

Desde **Bucalemu** se puede continuar hacia **Boyeruca** (Región del Maule) o regresar a la **Ruta 5**, tomando la **ruta I-72** hacia el oriente por un extenso camino que cruza los poblados de **Paredones** (13 km) y Lolol (54 km), hasta llegar a la ciudad de **Santa Cruz**. Otra opción es salir a la altura de **Rancagua**, dirigiéndose primero a **Pumanque** y **Marchihue** hasta llegar a **Las Cabras (ruta 66)** y en el **río Cachapoal** tomar la **ruta H-30** hacia **Doñihue**.

YA INAUGURAMOS



LOMATANZAS
FAMILY LODGE
CHILE



**ARRIENDO DE SITIOS
POR NOCHE,
MENSUAL Y ANUAL**



SITIOS INDEPENDIENTES

ACCESO A BAÑOS Y DUCHAS

QUINCHO

CONEXIÓN ELÉCTRICA

DISPONIBILIDAD DE AGUA

COLECTOR PARA DESECHOS W.C.



SECTOR CENTINELA, MATANZAS, VI REGIÓN



+56 9 8289 2752



Laguna Achibueno

Región del Maule

CORDILLERA MAULE SUR

Colbún - Río Ancoa - Linares - Cajón del Río Achibueno



CLIMA: Los sectores pre y cordilleranos de la Región del Maule presentan un clima templado mediterráneo. Desde los 2.000 msnm., las temperaturas bajan, aumentan las lluvias y precipita nieve. En el valle la temperatura en verano promedian 30° C, en invierno las mínimas son de 7° C.



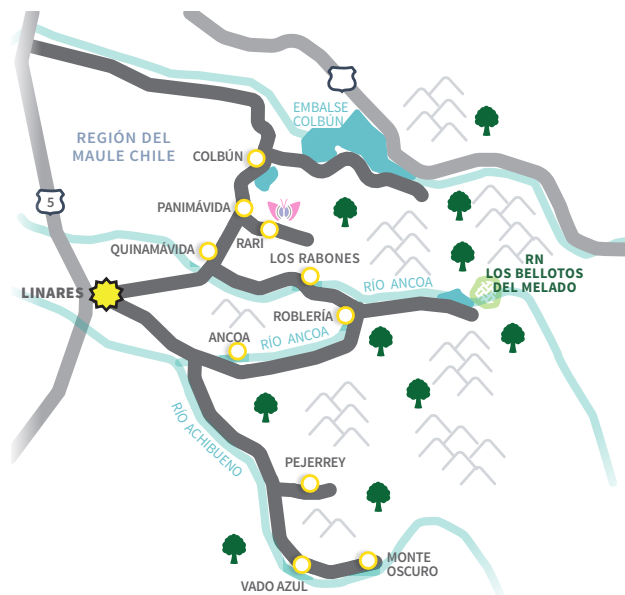
CÓMO LLEGAR:

Terrestre: Desde Santiago por la Ruta 5 hasta San Javier de Loncomilla y desde el sur por la Ruta 5 hasta Linares.



DISTANCIAS:

San Javier - Monte Oscuro: 104 km
 Colbún - Linares: 31 km
 Rari - Linares: 24 km
 Total Aprox. Cordillera Maule Sur: 280 km



LINARES Y YERBAS BUENAS / CITY TOUR

📍 307 km de Santiago | 📍 53 km de Talca | 📍 105 km de Chillán

La ciudad de Linares está fuertemente ligada al mundo rural y tiene construcciones sobresalientes. Visita obligada es su **plaza de Armas** que conserva una buena variedad de especies arbóreas y cuenta con algunos hitos de interés turístico y el busto de distintos héroes y políticos de Chile. La **catedral de San Ambrosio** inspirada en la Basílica de San Ambrosio de Milán es un imperdible para los amantes del patrimonio arquitectónico. El **Museo de Arte y Artesanías** dedicado a la preservación de piezas de arte chilenas y de artesanos destacados es otro lugar que hay que visitar. Está ubicado en calle Valentín Letelier cerca del **Mercado Municipal**.

A 12 km al norte de Linares se ubica **Yerbas Buenas**, localidad que tiene un patrimonio histórico y arquitectónico único en Chile. El pueblo destaca por sus bellas y bien mantenidas casas coloniales de su casco histórico declarado Zona Típica en 1987. También merecen una visita los denominados **Corredores de Avenida Centenario**, que son corredores porticados creados con el objetivo de proteger a las viviendas del calor y de la lluvia. Gracias a este tipo de detalles es que Yerbas Buenas guarda un ambiente de villa rural y colonial. La Municipalidad es otro ejemplo de ello, con una construcción que data de fines del s XIX, como también lo es la **iglesia Santa Cruz**, cuya arquitectura consta de una torre con una enorme sala interior. El **Museo Histórico de Yerbas Buenas**, es una construcción muy representativa de las construcciones coloniales de Chile. El edificio fue declarado Monumento Histórico Nacional en 1984.

TRAMO 1: COLBÚN DESDE SAN JAVIER A COLBÚN

47 km | 1 h | Ruta L-11

Las decenas de cajones y valles de la **Cordillera del Maule Sur** es uno de los circuitos más sorprendentemente sureño y patagónico de la zona central, tanto es así que al **Cajón del Río Achibueno** se le conoce como la *Patagonia Escondida*, debido a sus paisajes cordilleranos y la presencia de arrieros y campesinos, que lo acercan al estilo de vida de gauchos y los colonos.

En todo este amplio circuito la oferta turística está en desarrollo y existen servicios de alojamiento, principalmente cabañas y lodge de montaña, además de campings, glampings y restaurantes sencillos. El camino al **lago Colbún** está 100% pavimentado, lo mismo que el de Colbún a Panimávida a Linares y parte del Cajón del Ancoa, zona que presenta algunos tramos de ripio al igual que en el Cajón del Río Achibueno.

Saliendo desde Santiago o desde Talca por la Panamericana la vía de acceso es la **ruta L-11** cuyo enlace se ubica en el **peaje lateral Bobadilla** (Km 269).

El comienzo del circuito está dominado por un ambiente campestre, con algunas casonas con animales de granja y abundante vegeta-



📍 Servandito, Plaza de Linares /F: (CC) Rocío Zurita



PLAZA DE LINARES

La plaza de Armas de Linares es el lugar de encuentro para los linarenses, y muy recomendable para visitar debido a sus arboledas y monumentos, como el obelisco fundacional, el odeón restaurado, la **estatua de Servandito**, los monumentos, estatuas y bustos en honor a: Bernardo O'Higgins, Arturo Prat, Germán Segura (Linarense, héroe de Iquique), al presidente Carlos Ibáñez del Campo (nacido en Linares).



COLBÚN - MACHICURA

El complejo hidroeléctrico Colbún-Machicura es un sistema de obras hidráulicas y eléctricas construido en la cuenca del **río Maule**. Está compuesto por dos represas —Colbún y Machicura— y sus respectivos lagos artificiales siendo el de Colbún considerado como el mayor embalse artificial en Chile. El complejo se puso en marcha en 1985 y durante los meses de verano es ampliamente utilizado para la práctica de deportes náuticos. www.youtube.com



1



2



3

1 Viña Laberinto Wines. 2 Bicicross en lago Colbún / F. Lodge Chez L'Habitants. 3 Ecorefugios Colbún.



LABERINTO WINES

Pequeña viña ubicada a orillas del lago Colbún, producen los vinos premium Vistalago y Laberinto. Solo se puede visitar y recorrer su jardín en forma de laberinto, con reserva y a través del lodge **Chez L'Habitant**. www.laberintowines.com



REFUGIOS EN COLBÚN

Ubicada en la península Las Pataguas del lago Colbún, **Eco Refugio** ofrece alojamiento en cabañas tipo refugios conectadas por pasarelas suspendidas en la vegetación. Disponen de piscina y quincho con vistas al lago, además, ofrecen servicios de spa, arriendo de kayak, bicicletas y cuardrimoto. ecorefugio.cl

Otro buen centro de operaciones en el lago Colbún es **Chez L'Habitant**, un acogedor lodge con cabañas para 2 y 4 personas con hermosas vistas al embalse. lodgecolbun.com/cabanass

ción al costado del camino. El **río Maule** corre paralelo a esta ruta, aunque no siempre está visible. Aparece un taller mecánico y en el Km 2 una estación de servicio **Shell** y otra de **Terpel**.

En esta zona también hay alternativas para almorzar o comer como lo son el Complejo Turístico Campo Lindo y el restaurante Los Hornitos. En el Km 10 hay un centro acuático con quinchos y espacios para picnic y pasado el complejo hay una bifurcación con la **ruta L-25** que se dirige a **Yerbas Buenas**. En este tramo de la carretera aparecen algunas picadas y pequeños almacenes para comprar provisiones. A la altura de **Santa Ana de Queri** nace un camino secundario (**ruta L-13**) que se conecta con la localidad de **Queri** y más adelante en el Km 24 hay un taller mecánico.

Continuando por la **ruta L-11** aparece el restaurante La Casona de Don Juan y unos minutos más adelante Donde Pascuala, sirven comida al paso. En este punto la ruta hace un giro hacia el sur, justo en un sector donde se intercepta con la **ruta K-25** que se dirige hacia **Bajos del Lircay**. Muy cerca de este cruce, específicamente sobre la **ruta L-21**, se halla Turismo Las Brujas que cuenta con alojamiento, áreas de picnic y una linda laguna artificial con ambiente familiar. Un poco más adelante, en un sector llamado **El Morro** y junto al **río Maule**, hay un parque temático llamado El Morrismo, excelente lugar para practicar escalada y rapel. Si se continúa por este camino se llega a la Central Hidroeléctrica Colbún sin acceso a las dependencias a excepción que se tome contacto con la empresa.

De regreso a la **ruta L-11** esta toma dirección sur para conectarse con el pueblito de **Colbún**, que cuenta con una incipiente oferta turística, principalmente de aventura y deportes acuáticos. En el sector hay campings, hoteles y hosterías, y gracias a su cercanía con el **lago Colbún** y el **embalse Machicura**, hay playas aptas para el baño y la pesca recreativa. Para los que buscan un alojamiento cómodo, el pequeño lodge Chez L'Habitant, tiene cabañas full equipadas frente al lago, además dispone de una cafetería y sus dueños ofrecen actividades outdoor como trekking, kayak, mountain bike y

visitas guiadas a la viña boutique Laberinto Wines, cuyos exclusivos vinos se producen en tierras volcánicas emplazados sobre los 1.200 msnm. En la **península Las Pataguas** se ubica Eco Refugios Colbún, un innovador complejo turístico que ofrece alojamiento en cabañas tipo refugios diseñados para 2 personas a base de contenedores marítimos. Además, ofrecen servicios de spa, arriendo de kayaks, bicicletas y cuadrimotos.

En el sector urbano de **Colbún** hay un servicentro **Copec**, un supermercado, un banco de cajero automático, un comercio pequeño, algunas opciones de alojamiento (especialmente cabañas), un par de restaurantes y poco más. Su principal atractivo es la **playa Machicura** a la que se accede desde la **ruta L-11**, justo donde se ubican las cabañas Terra Nova, distante 4 km al sur del pueblo.

| TRAMO 2: PANIMÁVIDA, RARI Y RABONES DESDE COLBÚN A LA RN LOS BELLOTOS

50 km | 1 h 30 min | Rutas L-11, L-39 y L-391

A no más de 3 km al sur del **balneario Machicura** del lago Colbún se llega a **Panimávida** y **Rari**, separadas por 2 km hacia el suroriente. Panimávida es conocida por su tradicional hotel Termas de Panimávida, y **Rari** por su artesanía en crin o pelos de caballo.

Rari se estructura a lo largo de una única calle en la cual se alinean las casas de adobe de sus habitantes, algunas de las cuales tienen sus puertas abiertas debido a que ofrecen sus creaciones en crín, una tradición única que ha perdurado por más de 200 años. Si se continúa por este camino rural aparecen buenas opciones para acampar entre los que destacan los campings Sol y Sombra, que cuenta con piscinas, restaurante, sitios con luz eléctrica y actividades deportivas; Baños La Monja, que tiene piscina, zona de picnic y cabañas equipadas; y **Rari Alto**, con amplios sitios con luz eléctrica y agua. Casi al final del camino, el **Parque Vizcachas de Rari** ofrece un espacio natural para realizar caminatas, avistamiento de aves, cabalgatas, cicloturismo, barroterapia y baños recreativos en pozones de agua que se generan en el **estero Rari** que bajan desde las montañas del Alto Rari, cubiertas de robles y hualo.



RARI

Reconocida por la cestería en pelo de caballo, el encantador pueblito de Rari vale una visita. Las cultoras de esta centenaria actividad artesanal exhiben sus creaciones a puerta abierta en sus coloridas casas de amplio patio y antejardín. Más hacia el alto hay campings y cabañas con piscinas, quinchos, acceso al río y oferta de comida. www.youtube.com



EQUILIBRE MAULE

Complejo turístico ubicado en el Km 3 camino a Rabones, orientado al turismo de bienestar en contacto con la naturaleza y los caballos. Ofrece cabañas y glamping entre el bosque nativo, una laguna artificial con kayaks, tina caliente, sauna y acceso al **río Putagán**. Dispone de un centro ecuestre con caballos mansos, cabalgatas, clases de equitación y equiyoga. Las mascotas y los motorhomes son bienvenidos. www.equilibremaule.cl

📍 1 Artesanía en crín de Rari / F. Chile es Tuyo. 📍 2 Parque Las Vizcachas de Rari





RABONES

Rabones es un bello sector ubicado en un cajón precordillerano que forma el río Putagán. La zona alberga encantadores pueblos como Rabones, Roblería y Chupallar. En su entorno se pueden realizar actividades al aire libre como trekking, cabalgatas guiadas, cicloturismo, pesca recreativa y observación de la flora. Hay oferta de cabañas y lodge ubicados a orilla de la **ruta L-391**. En el Km 13 hay un desvío a **Los Avellanos** donde hay un mirador de los ríos Trichahue. [ig @PutaganLibre](https://www.instagram.com/PutaganLibre)

Son 29 km de camino de los cuales 15 están asfaltados existen tramos que no están en buen estado. Siguiendo el camino se llega al embalse Ancoa y la **RN Los Bellotos del Melado** www.equilibremaule.cl/rabones



SENDERO DE CHILE RESERVA NACIONAL LOS BELLOTOS DEL MELADO

En la **RN Los Bellotos del Melado** existen huellas utilizadas por los arrieros del sector, que son parte de la **Ruta Senderos de Chile**, las que se pueden recorrer en trekking de 1 o 2 días de duración y/o con acampada en la zona. El tramo Río Melado tiene una longitud de 12,2 km y el de Los Bellotos de 4,9 km. El recorrido también se puede realizar en cabalgata o mountain bike y el centro de operaciones óptimo es el **lodge y camping El Melado** ubicado al lado del puente El Melado, del río Ancoa www.equilibremaule.cl/rabones

3 km al sur de Rari aparece el hotel y centro termal Quinamávida. En esta pequeña localidad se pueden encontrar diferentes tipos de artículos confeccionados de manera artesanal con lana de oveja, así como artículos confeccionados con piedra toba de origen volcánico.

4 km al sur de Quinamávida está el enlace (izquierda) a la **ruta L-39** que va en dirección a la localidad de **Rabones**, el **embalse Ancoa** y la **Reserva Nacional Los Bellotos del Melado**. Son 29 km, cuyos primeros 15 km están pavimentados. Los siguientes 14 km de ripio no son recomendados para autos bajos sin doble tracción. El camino se interna en sectores precordilleranos, encontrando algunos pueblos en medio de la ruta como **Lomas de Putagán**, que al igual que las comunidades aledañas son ricas en tradiciones.

Más adelante es posible hallar algunos almacenes y lugares de alojamiento como Equilibre Maule, centro turístico orientado al turismo de bienestar que cuenta con cabañas y glamping en un hermoso predio de 60 hectáreas. Su propietaria es amplia conocedora de la zona y ofrece excursiones, retiros de bienestar y expediciones a caballo y en kayak por el **río Putagán**. Se puede acceder en motorhomes y casas rodantes.

Desde aquí el camino se encajona en un suave ascenso debido a la acción del río Putagán en una bella escenografía natural que va dando cuenta de su aspecto precordillerano por la aparición de las primeras cumbres nevadas en invierno.

Continuando por la ruta, aparece el pueblito de **Rabones** que da nombre a la localidad, y un poco más adelante, en el sector **Los Avellanos**, el camino se bifurca en dos: a la izquierda recorre la ribera norte del río Putagán en un corto tramo de 5 km, donde se encuentra un mirador para observar los **loros Trichahue** y una cafetería de la Fundación Putagán Libre. Este lugar es además el punto de acceso del trekking al **cerro Las Vizcachas**, que ofrece maravillosas vistas al valle.

Luego de esta bifurcación el camino principal pasa al lado de la tienda Agroapícola Rabones, una microempresa familiar campesina, dedicada a la apicultura sustentable que vende sus productos en el mismo recinto. El camino continúa subiéndolo entre el cerro y la ribera sur del **río Putagán** hasta el sector de **La Roblería** que cambia a carpeta de asfalto, y ahora transita junto al **río Ancoa**, donde existen algunas alternativas de alojamiento como las cabañas Altoancoa, Ancoa Faby y el Refugio Los Hualos.

Continuando por la **ruta L-391**, se comienza a ascender hasta donde se ubica un pequeño lago artificial de aguas azules, emplazado a los pies de cerros boscosos y que cuenta con algunos miradores y sitios de descanso aptos para estacionar vehículos de mayor tamaño como motorhomes. Junto al embalse hay un camino de ripio angosto y con bastante curva que bordea su cuenca y que conecta con El Melado Lodge en 6,7 km (20 minutos), el cual ofrece alojamiento, piscina con agua de vertiente y tinajas. En este lugar la señal de teléfono es inexistente. Por este camino se puede llegar hasta el **Túnel Canal Melado** y a la **Reserva Nacional Los Bellotos del Melado**, en el sector conocido como **El Melado**.



📍 1 Glamping Las Terrazas 📍 2 Pozón en río Ancoa 📍 3 R. N. Los Bellotos del Melado / F.: © Chileconmochila.cl 📍 4 Mirador de Loros Trichues / F. Fundación Putagán Libre

La reserva es administrada por Conaf y fue creada para proteger la única población de bellotos del Sur, que crece junto a cipreses, coigües, robles maulinos, entre otras especies. La fauna es también abundante, con predominancia de loros trichahues, cóndores y halcones peregrinos. Uno de sus mayores atractivos son unas cavernas de mármol a las que se acceden por un sendero de 1,3 km que puede tardar entre 45 a 60 minutos.

Es importante mencionar que al cierre de esta edición el acceso al **embalse Ancoa** y la **Reserva Nacional Los Bellotos del Melado** se encuentra cerrado para vehículos debido a un deslizamiento de tierra que afectó la ruta en invierno del 2023. Aún así la reserva sigue funcionando (sin acampe) para quienes acceden a pie (8 km aprox.).

TRAMO 3: CAJÓN DEL RÍO ANCOA DESDE ROBLERÍA A LINARES

47 km | 1 h | Rutas L-429 y L-45

Desde la **Reserva Nacional Los Bellotos del Melado** se puede regresar a Linares por Los Rabones hasta su conexión con la **ruta L-11** o bien ingresar al **Cajón del Río Ancoa** desde la localidad de **Roblería**. Recorrido que se realiza por la **ruta L-429**, 100% asfaltada.

Ancoa es un valle precordillerano ideal para disfrutar de la naturaleza en trekking y cabalgatas. El primer gran atractivo turístico que hallamos en el camino son las **piscinas naturales Embalse Ancoa**, distante 40 minutos desde el embalse y en las cuales es posible el baño de forma gratuita en pozones que se forman en el río. El camino continúa con dirección a Linares por la **ruta L-429** y aparecen



GLAMPING LAS TERRAZAS

Lindo glamping ubicado en la **ruta L-429** (sector Vega Ancoa Km 10,5) que destaca por su ubicación privilegiada a orillas del río Ancoa. Sus habitaciones son en domo y cuenta con tinajas de agua caliente y actividades al aire libre. +569 73245 1150. Fb: **Terrazas Glamping**



EMBALSE ANCOA

Alimentado por las aguas del río Ancoa, el embalse homónimo es una represa de 230 ha construida en 1957 con fines de regadío. Si bien sus aguas no son utilizadas para el baño, se forman pozones de aguas cristalinas de unos 5 metros de largo, aptos para nadar. suda.io/activity



PIRCAS PEJERREY

Lindo lugar en el **Cajón del Pejerrey** con cómodas cabañas, piscinas, áreas verdes, exquisita comida casera y actividades. pirca-pejerrey.cl ➔



BAÑOS LA GLORIA - LAGUNAS CUELLAR

La Gloria son pozos de aguas termales ubicadas a los pies del **Nevado El Toro**, donde hay 3 lagunas rodeadas de rocas volcánicas conocidas como **Lagunas Cuellar**, un rincón sobrecogedor. Se llega en cabalgatas y en expediciones de más largo aliento se puede continuar hacia el **Valle del Río Melado**. www.andeshandbook.org/senderismo/ruta/1332/Baños_la_Gloria ➔



PARQUE CORDILLERA LOS QUEMADOS

Parque privado ubicado en el **Cajón de Las Ánimas**, en la ribera izquierda del estero del mismo nombre, afluente del Río Achibueno y cercano a las **Cascadas de las Ánimas**. Tiene un camping y se puede visitar con previa coordinación con la administración. El lugar es ideal para realizar excursiones a la zona, a las cascadas y para observaciones nocturnas. suda.io/activity/ ➔ [lg @cordilleralosquemados](https://www.instagram.com/cordilleralosquemados) ➔ +569 7906 5332

cabañas y camping, como El Refugio y La Granja de Ramón, con piscina, quinchos para hacer asados. Más adelante las opciones son las cabañas La Patagua, Las Terrazas Glamping y a 8 km de Linares, Ancoa Turismo, que ofrece alojamiento en cabañas con tinas, hidromasaje y saunas. Merece el esfuerzo hacer una detención al Criadero Ancoa, donde se crían más de 400 aves exóticas y otros animales. El recinto dispone de piscina, quinchos y restaurante.

A la llegada del **punto Tres Arcos** la ruta cambia de rol a **L-45** y ofrece un desvío hacia el sur, hacia el **Cajón del Río Achibueno**, reconocido por sus sorprendentes paisajes y cristalinas aguas, donde predominan bosques nativos casi inexplorados por el ser humano (*Descrito en el Tramo 4 Cajón de Achibueno*).

| TRAMO 4: CAJÓN DEL RÍO ACHIBUENO DESDE PUENTE LOS 3 ARCOS A MONTE OSCURO

47 km | 1 h | Ruta C-11

El **Cajón del Río Achibueno** se ubica al suroriente de la ciudad de Linares, el punto de inicio para quienes vienen desde la **ruta 5 Sur**. Desde el **Cajón del Río Ancoa** se ingresa en el cruce de las **rutas L-45 y L-429**, ubicada al sur del puente **Los Tres Arcos**.

La **ruta L-45** se extiende de norte a sur siguiendo el curso del **río Achibueno** en un trayecto de 60 km, de los cuales los primeros 12,5 están pavimentados, en adelante continúa de ripio apto para todo tipo de vehículos. Al final del camino, en **Monte Oscuro**, hay un portón que solo se abre para residentes o para quienes tengan una reserva o un tour programado por la zona.

A lo largo de la ruta existen diversos atractivos que visitar, como miradores, cascadas, bosques de robles y hualo, piscinas naturales de aguas cristalinas y huellas centenarias, que se pueden recorrer a pie, en bicicleta o en cabalgatas. Del mismo modo, se pueden realizar actividades de kayak, rafting, pesca deportiva y escaladas. Las ofertas de alojamiento y de lugares para acampar también es amplia. Hay desde sencillos y rústicos campings a complejos turísticos con infraestructura de alto estándar, en su amplia mayoría con acceso a un curso de agua, lo que permite bañarse y relajarse.

En el Km 23, en el sector de **El Bajo Nabo** se ubica el Achibueno Lodge, un centro turístico que dispone de apartamentos equipados y un camping con estacionamiento en el mismo sitio, ideal para motorhomes. Más rústico y popular, pero amplio y con acceso al río es **La Recova**. En el Km 24,7 el Camping Río Achibueno cumple con las tres B. En el Km 32, las Cabañas Achibueno, ofrecen cabañas de lujo con servicios de spa, comida y excursiones en bicicleta, kayak, cabalgatas y descenso en rocas. Al lado, se ubica el Glamping Achibueno con hermosas y cómodas tiendas full equipadas para 2 a 5 personas. El lugar tiene piscina, baños y duchas con agua caliente.

La localidad de **Pejerrey** es la zona más poblada del circuito y es posible abastecerse de alimentos, encontrar alojamiento e informarse sobre los atractivos del lugar. Hacia el este, siguiendo el curso del **estero Pejerrey** por un camino de tierra, se ubica el **Cajón del Pe-**



1 Trekking Cajón del Achibueno. 2 Laguna del Achibueno / F. (CC) Murzrb. 3 Achibueno Yurt. 4 Salto de Las Ánimas / F. @borisalegriaphoto. 5 Puya Flor Azul.

jerrey que también ofrece buenas opciones para alojar, acampar o tirarse un chapuzón desde el puente **La Puntilla**, un viaducto de trocha angosta para peatones y vehículos livianos que reemplazó a un antiguo carro tirado a mano. A la altura del Km 36 se ubica el **retén de Carabineros** donde se sugiere realizar registro de paso. En el mismo sector hay una posta de Salud y más adelante, en el Km 45, se ubica el sendero del humedal de Juan Amigo, una pasarela de 300 metros que atraviesa un bosque centenario de árboles nativos que acoge coloridas aves.

Desde el retén de Carabineros también se accede por la **ruta L-565** (ripió) al sector de **Los Huayes**. El camino sigue el curso del estero homónimo donde hay camping y cabañas con acceso a pozones.

Para acceder al área delimitada como **Santuario de la Naturaleza** se debe continuar por la ruta principal (derecha) que sigue el curso del **río Achibueno** hacia la zona precordillerana que destaca por sus bellos paisajes, flora nativa y arte rupestre. En el sector de **Vado Azul** la ruta toma dirección este y luego sube hasta **Monte Oscuro**, el final de la ruta en vehículo y acceso restringido por un portón.

Este sector es un paraíso para los más aventureros que buscan experiencias únicas y en contacto con auténticos arrieros, compañeros insuperables para conocer senderos ancestrales en la mágica cordillera de Linares y gozar de una fogata bajo el cielo estrellado.



RUTAS DEL ACHIBUENO

Operador local especializado en travesías con arrieros en la alta montaña, recorriendo el río Achibueno y el estero Las Ánimas, las lagunas del Achibueno y Añintunes y los Nevados de Longaví. Operan desde Monte Oscuro. www.rutas-delachibueno.cl



BUSCADOR DE SERVICIOS TURÍSTICOS Y ALOJAMIENTOS

servicioturísticos.sernatur.cl/Maule

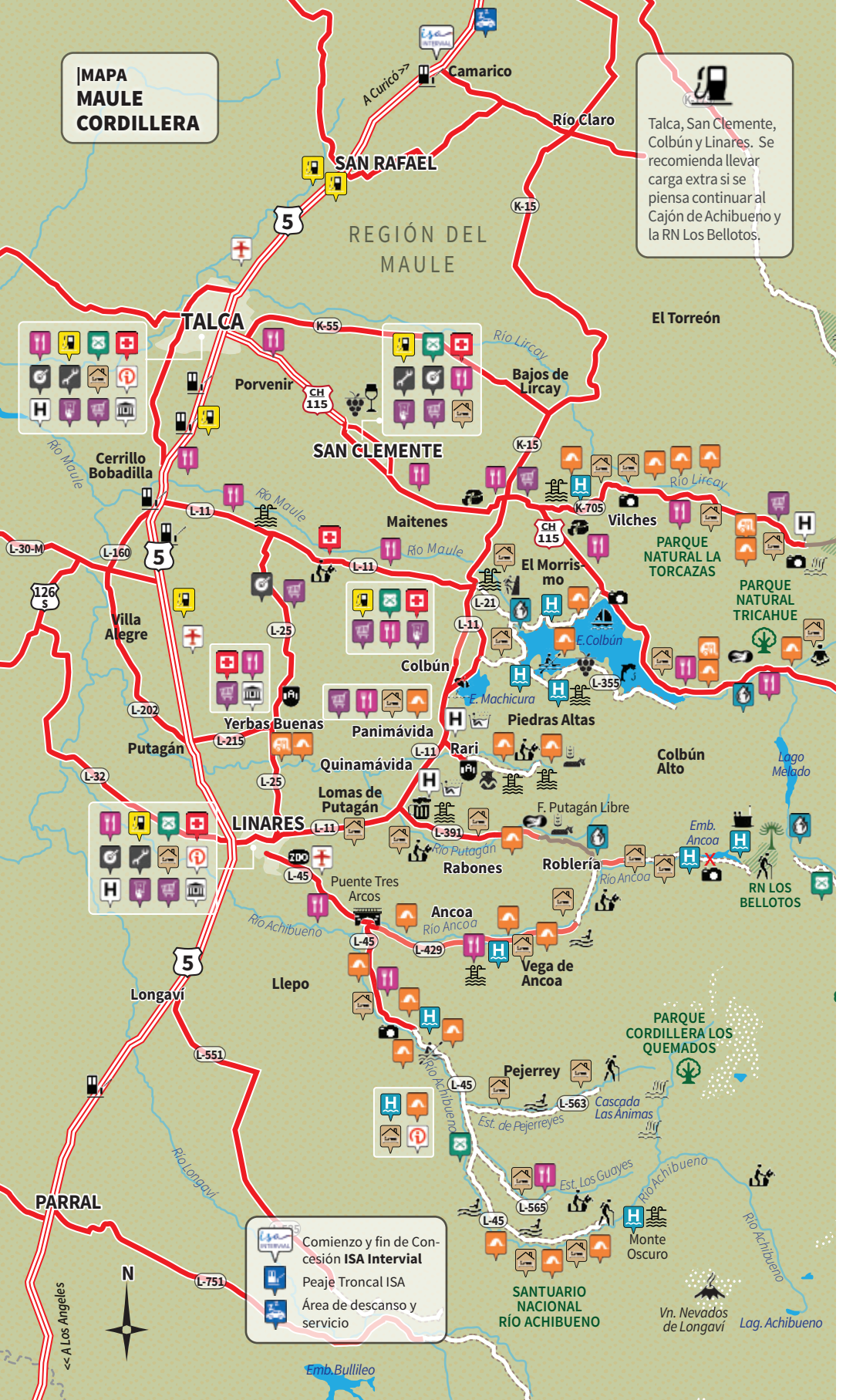


MAPA MAULE CORDILLERA



Talca, San Clemente, Colbún y Linares. Se recomienda llevar carga extra si se piensa continuar al Cajón de Achibueno y la RN Los Bellotos.

REGIÓN DEL MAULE



Icons for: Gas station, Hotel, Restaurant, Pharmacy, Hospital, Post office, Bank, and other services.

Icons for: Gas station, Hotel, Restaurant, Pharmacy, Hospital, Post office, Bank, and other services.

Icons for: Gas station, Hotel, Restaurant, Pharmacy, Hospital, Post office, Bank, and other services.

Comienzo y fin de Concesión ISA Interval
 Peaje Troncal ISA
 Área de descanso y servicio



<< A Los Angeles

Vn. Nevados de Longaví Lag. Achibueno

TE ACOMPAÑAMOS EN LA AVENTURA
QUE DESEES EMPRENDER...



+56 9 2770 5461    ACHIBUENO.CL

 WWW.SOMOSACHIBUENO.CL





📍 Santuario de la Naturaleza Rocas de Constitución / F. Patricio Rosas

Regiones del Maule y Ñuble

COSTA CENTRO SUR

Constitución - Cobquecura



CLIMA: El litoral de la regiones del Maule y Ñuble, presenta un clima templado mediterráneo costero, con temperaturas moderadas todo el año. La temperatura media es de 18°, máximas de 28° en verano y la precipitación es de 210 mm, de invierno lluvioso. En verano la costa es ventosa y presenta neblina matutina.



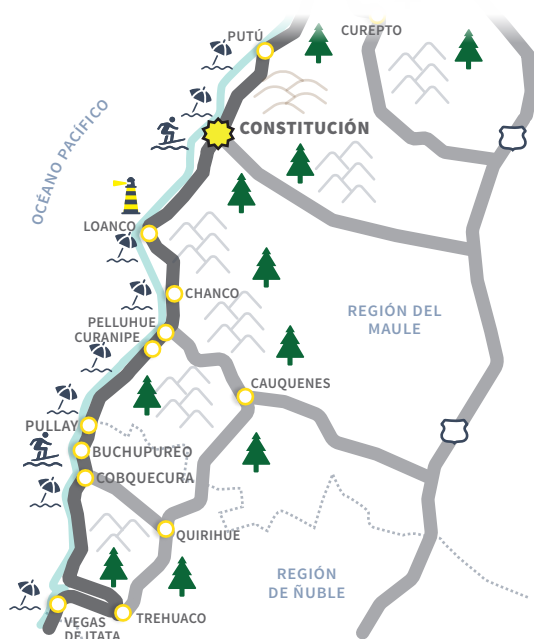
CÓMO LLEGAR:

Terrestre: Desde Santiago, por la Ruta 5 hasta San Javier, y luego por la ruta L-30-M hacia Constitución. Desde Chillán por la ruta N-50 hacia Quirihue y Cobquecura. **Tren:** Desde Estación Central Santiago, tomar Tren a Chillán, bajarse en estación Talca y tomar Tren Ramal a Constitución.



DISTANCIAS:

Vichuquén - Constitución: 84 km
 Constitución - Cobquecura: 128 km
 Cauquenes - Cobquecura: 82 km
 Total Aprox. Circuito Costa Maule y Ñuble: 190 km



CONSTITUCIÓN / CITY TOUR

📍 357 km de Santiago | 📍 112 km de Talca | 📍 254 km de Concepción

Creada en 1793 por el gobernador de Chile Ambrosio O'Higgins, durante las primeras décadas del siglo pasado, la ciudad de Constitución vivió su época de oro y gozó de gran fama turística a tal punto que fue uno de los principales balnearios de descanso de políticos y empresarios. El boom duró hasta la década de 1930.

El mayor atractivo turístico son sus gigantescas formaciones rocosas declaradas **Santuario de la Naturaleza**, que se extienden prácticamente por todas las playas adyacentes a la desembocadura del río Maule. En un área se encuentra la **Piedra de las Ventanas** y la **Piedra del León**. En la otra, la **Piedra del Elefante**, de la **Iglesia** y **Las Termópilas**. La más reconocida y fotografiada es la **Piedra de la Iglesia** que mide más de 50 metros de altura y 200 metros de largo. A lo largo de la Costanera hay una serie de miradores que permiten apreciar estas imponentes moles rocosas frente al mar.

Además de sus atractivos naturales, la ciudad ofrece una interesante oferta gastronómica y nocturna que se concentran en la **Costanera** y en el centro de la ciudad. En el puerto abundan las cocinerías y los puestos de comida al paso que ofrecen mariscales, ceviches y churrascas con queso de cabra y pebre.

| TRAMO 1: MAULE SUR DESDE CONSTITUCIÓN A PULLAY

110 km | 2 hs | Rutas M-50 y M-80-N

Desde la costa por el norte a Constitución se ingresa por el puente que cruza el río Maule, luego hay que tomar la pista derecha para ingresar a la Av. El Dique que bordea el río y llega hasta el **Parque Fluvial** donde zarpan embarcaciones que navegan por la boca del río.

Conti —como le dicen sus habitantes— es la ciudad costera más grande del circuito y su mayor atractivo turístico son sus gigantescas formaciones rocosas declaradas Santuario de la Naturaleza.

La ciudad cuenta, además, con una amplia oferta hotelera y de alojamientos, como hostales, cabañas, un comercio muy activo, supermercados, centros comerciales, 4 servicentros, talleres mecánicos y negocios de todo tipo.

Saliendo de Constitución al sur, lo más lógico es continuar por la **ruta M-50**, una carretera de doble vía pavimentada que transcurre por un sector de bosques de pinos y eucaliptus antes de juntarse nuevamente con el mar en el sector de **Las Cañas**.

Avanzado 10 km, en la desembocadura del **río Pinotalca**, se encuentra el **faro Cabo Carranza**, que se distingue por sus colores blanco y rojo y base cuadrada junto a un acantilado al que se accede por un sendero que se ubica en la ruta a la altura del borde norte del río.



🍴 Gastronomía en Constitución



CONTI A LA CARTA

Los mejores restaurantes de Constitución según especialidad son los siguientes: **Pescados y mariscos: Casa de Mar** (+569 5670 1696) y **Puerto Velero** (+569 7967 9281), el primero con especialidades de la cocina vasca y ambos con terrazas con vista al mar y con una carta que incluye productos de mar y tierra de tipo mediterráneo. **Cocina Internacional: Tamago** (+569 8498 5859) sushi house que destaca por sus productos frescos y por el exquisito sake en su carta; **Pisco Lima** (+562 2885 8888), cocina tradicional peruana cercano a la plaza de Armas donde los ceviches de pescado son imperdibles. **Cocina Chilena: Padre Adán** (+569 4709 9221), deliciosa picada ubicado frente al terminal, donde destaca el pollo a la marinera. chileestuyo.cl/itinerarios/constitucion-sabores-y-aromas-de-la-costa-del-maule ➔



BUSCADOR DE SERVICIOS TURÍSTICOS Y ALOJAMIENTOS

serviciosturisticos.sernatur.cl/constitucion

serviciosturisticos.sernatur.cl/pelluhue

serviciosturisticos.sernatur.cl/cobquecura



**RN FEDERICO ALBERT**

Lindo bosque costero ubicado en la localidad de Chanco, muy poco frecuentado. Cuenta con senderos sencillos de recorrer para todas las edades, destacando: 1). **Sendero de los Sentidos**, permite a las personas ciegas recorrer en forma segura. 2). **Las Dunas de Federico Albert**, sendero que permite visualizar los trabajos realizados para el control de dunas. 3). **Camino al Bosque**, sendero con 10 estaciones interpretativas. El parque cuenta con camping y hay un camino que conduce en 2,5 km a la **playa El Monolito**. www.conaf.cl/parques/reserva-nacional-federico-albert ➔

**DÓNDE DORMIR Y DÓNDE COMER EN PELLUHUE**

Al interior de Pelluhue en el **sector El Molino** a 800 metros de la plaza se ubican los siguientes 4 buenos alojamientos:

Hacienda Ecuestre, hotel campestre con spa, piscina climatizada y jacuzzi, además ofrecen paseos a caballo. www.haciendaecuestre.cl ➔

Quincho Colibrí, 4 cabañas de destacada gastronomía chilena, emplazado en un entorno de bellos jardines. www.elquinchoPELLUHUE.cl ➔

Bosque Escondido, alojamiento en 6 domos full equipados con vista a un río. Ig: [@domas_bosque_escondido](https://www.instagram.com/domas_bosque_escondido) ➔

Cabañas y Camping El Molino, con sitios para motorhomes, piscina, juegos y servicios de excursiones a los atractivos de la zona. www.cabanasmolino.cl ➔



La ruta continúa hacia el sur y en el cruce **Las Tres Esquinas de Loanco** se curva hacia el oriente. En el cruce está el empalme con la **ruta M-446**, un camino rural que en un corto tramo llega hasta la caleta de pescadores de **Loanco**, donde hay una extensa y desértica playa de arena negra con presencia de 4 a 5 restaurantes muy populares, debido a lo abundante de sus platos.

El camino continúa a través de sectores campestres llanos hacia **Pahuil**, pequeña localidad que cuenta con una plaza y un minimercado. En el sector de **La Puntiguada** está el acceso (derecha) por un camino de tierra al **humedal y laguna Reloca**, declarado Santuario de la Naturaleza por la gran cantidad de especies de aves que habitan el lugar. Pasado el cerro y río Pahuil hay senderos que permiten observar entre 20 a 50 especies en un día. Buen sitio para un picnic.

CHANCO, PELLUHUE Y CURANIPE

La ruta continúa bajando entre cerros y campos hasta llegar al pueblito de **Chanco**, afamada por sus trillas, por sus viejas casonas de adobe, por ser el origen del queso Chanco y por la Reserva Nacional Federico Albert. El pueblo, además, es muy singular tanto por la trama de sus calles, como por la arquitectura de sus casas coloniales de fachadas continuas y corredores de un piso que destacan por sus pilares de maderas torneadas en una sola pieza. En Chanco hay una sucursal del Banco Estado, un servicerio **Shell**, restaurantes, un activo comercio y en sus calles y plazas se desarrollan en época estival ferias libres, eventos costumbristas y festividades campesinas.

Pasado Chanco la ruta continúa hacia el sur y en el sector de **Pueblo Hundido** hay una bifurcación. Hacia la izquierda, la **ruta M-50** se interna hacia la ciudad de **Cauquenes** y a la derecha se empalma con la **ruta M-80-N** que continúa por el borde costero hacia **Pelluhue**, pueblo costero que cuenta con una bencinera **Copac**.

Pelluhue tiene una playa de corrientes suaves gracias a su borde costero en forma de entrantes y playa de arenas grises. Destacan en este balneario la caleta de pescadores artesanales y las playas **Tres Peñas** y **Lovelvan**, donde hay buena pesca de róbalo. El pueblo tiene buena oferta gastronómica con especialidad de pescados y mariscos frescos debido a que es una zona libre de contaminación marina. Existe un lindo sector de roquerías llamado Piedra Rota desde donde se ve el vasto océano y atractivas puestas de sol. Su remozada costanera invita a un paseo junto al mar. Para quienes deseen pernoctar, la localidad ofrece una amplia variedad de hoteles, hos-



📍 1 Bosque Escondido Pelluhue. 📍 2 Arcos de Calán / F. [Depositphotos.com](https://www.depositphotos.com). 📍 3 Hotel Puramar. 📍 4 Caleta de Curanipe.

tales, cabañas y camping, entre las que destaca el camping Inalaf, el cual cuenta con piscina, quinchos y cabañas. Una alternativa más exclusiva es el hotel Boutique Puramar.

En 2,5 km más adelante se llega a **Curanipe**, un antiguo puerto que mezcla tradiciones, deportes náuticos y gastronomía en un entorno natural muy bello. En la zona hay buenos restaurantes y en la Av. Arturo Prat hay un taller mecánico. A 5 minutos al sur de Curanipe está **playa La Sirena**, balneario que posee buenas olas para la práctica del surf, kitesurf, windsurf. En sus alrededores hay cabañas, camping y un buen hotel llamado **Punta Sirena**. El **río Chovellén** es ideal para descansar y para practicar kayak y kitesurf.

Continuando por la **ruta M-80-N**, surgen algunas alternativas de alojamiento cercanos a la solitaria **playa del Viaducto**, que tiene bellos paisajes entre el mar y los bosques, aunque su acceso es escarpado por lo que requiere precaución. Poco más al sur está la localidad de **Tregualemo**, un pequeño caserío cercano al mar, cuyo atractivo principal son los **Arcos de Calán**, una formación geológica formada por la horadación de las rocas producto del oleaje intenso. Su acceso es a través de un camino de ripio de 4 km, el cual permite acceder directamente a esta escultura creada por la naturaleza.

Al sur de los Arcos de Calán hay una extensa playa solitaria de más de 1 km donde se pueden practicar deportes náuticos gracias al oleaje y al viento. Alguna gente vive en casas patronales de estilo colonial a pocos metros de los acantilados. El **punto Tregualemu** marca el fin del circuito costero por el Maule, justo antes de ingresar a la Región del Ñuble en el sector de **Pullay**.



HOTEL PURAMAR

Está ubicado en el borde costero de **Curanipe**. Las habitaciones cuentan con hot tubs al aire libre y 2 restaurantes con hermosas terrazas hacia el mar. Tienen una cava subterránea con 800 etiquetas, principalmente de vinos maulinos. www.puramar.cl ➤



ARCOS DE CALÁN

Formación geológica en forma de arcos, creada por el fuerte viento y oleaje. Se encuentra a 25 km al sur de Curanipe por la **ruta M-80-N** y se puede acceder por un camino de ripio. A través de sus senderos y miradores es posible apreciar cuando el mar entra entre los arcos durante las mareas altas. www.youtube.com ➤



IGLESIA DE PIEDRA

Gran roca con forma de tortuga en cuyo interior se forma una bóveda que se comunica con el océano. En conjunto con el Islote Lobería, conforman el Santuario de la Naturaleza Islote Lobería e Iglesia de Piedra, donde habitan decenas de aves marinas. Se puede pasear por el lugar y tomar el sol en la playa con precaución ya que las mareas altas y las marejadas cubren las zonas bajas.



PARQUE LAS NALKAS

Exclusivo resort inserto en un parque privado ubicado en el sector de Talcamavida a 4,5 km de distancia de la plaza de Buchupureo. Se accede desde el Km 9 de la ruta N-102-M por un camino vecinal señalizado como Talcamavida. Las cabañas están construidas en los árboles. Hay senderos para trekking de hasta 2 km y un club house tipo restaurante. No se admiten mascotas ni se puede hacer picnic. www.nuevo.parquelas-nalkas.cl



QUELTEHUE ECOCAMPING

Ubicado en el ingreso sur de Buchupureo por la ruta principal cerca del río y de la playa. Dispone de sitios con quincho, para motorhomes y casas rodantes. Es pet friendly y el agua potable se vende aparte. queltehuescamp.cl



| TRAMO 2: COSTA DE ÑUBLE DESDE PULLAY A LA BOCA DEL RÍO ITATA

10 km | 2 hs | Rutas M-50 y M-80-N

La ruta M-80-N cruza el puente Tregualemu y a la izquierda hay un camino que lleva al mirador de La Luna que ofrece una linda vista a la playa Pullay, un secreto de los fanáticos del surf. En el lugar hay hostel, cabañas, un camping y un chiringuito con venta de comida.

Pasado Pullay, la ruta toma suave altura, lo suficiente para ofrecer una linda panorámica a los campos de Buchupureo, localidad rural y costera que en corto tiempo pasó de ser un pequeño pueblo sin bulla a un emergente destino turístico, gracias a sus olas tubulares que atraen a cientos de surfistas que la han dotado de una atractiva infraestructura turística y restaurantes de primer nivel.

Convertida en avenida, la ruta pasa por el medio del pueblo y al salir de su área urbana toma dirección hacia la playa Buchupureo que está rodeada de bosques y la cruza un río apto para el baño. En el sector hay cabañas, restaurantes, un mirador y algunos campings, sobresaliendo el Queltehue Ecocamping, que ofrece sitios grandes y cómodos, ideal para motorhomes, casas rodantes y campers.

La ruta toma altura y culebrea hasta Punta Los Maquis, luego descendiendo hasta la planicie costera donde se emplaza el islote Iglesia de Piedra, en cuyo ingreso hay un área de estacionamiento con acceso a estas formaciones rocosas que en su conjunto conforman el Santuario de la Naturaleza Islote Lobería e Iglesia de Piedra. Su nombre se debe a un pasillo o arco que atraviesa la gran roca, asemejándose al interior de una catedral. El islote es hábitat de aves marinas y del lobo marino de un pelo.

COBQUECURA

Más al sur, la ruta llega hasta la localidad de Cobquecura, pintoresco pueblo costero que destaca por su arquitectura patrimonial basada en el adobe y la piedra pizarra visible en cercos, bodegas, zócalos, cierros e incluso calles y viviendas. Sus principales atractivos urbanos son su casco histórico, la iglesia de San José, la plaza de Armas, el Ecomuseo Cobquecura, la calle Independencia y la Costanera.

Cobquecura posee un clima muy agradable, que permite el cultivo de diversos productos agrícolas y del mar, donde sorprenden los cultivos de papayas, las más australes del país. Otro aspecto destacable es la cantidad de playas, roquerías y parajes naturales de inconfundible belleza. Hacia el sur se ubica la playa Mure en cuyo camino se ubican campings, cabañas y hostales.



1 Surf en Buchupureo / F. Surf Olas Altas. 2 Mirador Parque Las Nalkas. 3 Lobería de Cobquecura / F. Sernatur. 4 Sup en Humedal de Taucú

Un punto a considerar es que las calles de Cobquecura son estrechas y muy concurridas en verano, por lo que una motorhome o tráiler de gran tamaño requerirá cierta destreza para maniobrar.

A LA BOCA DEL RÍO ITATA

Desde Cobquecura se inicia la **ruta N-40** que permite conectarse con **Quirihue** (33 km), ciudad que tiene conectividad con **Coelemu** (34 km) hacia el sur y **San Nicolás** (44 km) hacia el oriente, aunque en primavera y verano muchos preferirán seguir por la costa rumbo al sur hacia la desembocadura del **río Itata** para llegar a los secretos mejor guardados de la costa de la Región de Ñuble: las playas de **Piedra Alta**, **La Rinconada** y **Colmuyao**, sectores a los que se accede por un camino de ripio en buenas condiciones.

Para tomar esta ruta (N-42) se debe girar a la derecha pasada la salida sur de Cobquecura, atravesando pintorescos paisajes como la **playa Piedra Alta** y el pueblito de **Taucú**.

Pasada Taucú hay un desvío por un camino ripiado que lleva hasta la **playa Rinconada de Taucú**, donde es posible disfrutar de productos del mar recién extraídos por los pescadores artesanales o aprovechar las bondades de su extensa playa. Hasta aquí llegan fanáticos y fanáticas del surf, así como entusiastas de la vida al aire libre. Campervans y motorhomes de todo tipo se instalan habitualmente durante el verano, convirtiendo a **La Rinconada** en un sitio tranquilo y entretenido para pasar una o más noches a pocos metros del mar.

Más al sur, la ruta sigue bordeando campos y playas rumbo a la localidad de **Colmuyao**, y a la desembocadura del río Itata. Desde ese punto, la ruta se conecta con **Trehuaco**, desde donde es posible continuar viaje hacia **Coelemu** para internarse por el Secano Costero del Valle de Itata, *descrito en el Circuito Interior de Ñuble*.



PLAYA MELA

Playa ubicada a 32 km al sur de **Cobquecura** cercana a la desembocadura del río Itata. Posee un hermoso paisaje costero y es ideal para la práctica de pesca de orilla. Es importante mencionar que ninguna playa de la costa de Ñuble está habilitada para el baño.



RINCONADA DE TAUCÚ

Ubicada a 6 km al sur de Cobquecura, es una playa muy visitada por surfistas. Hay oferta de cabañas, camping y lodges, y en la caleta venden pescados y mariscos frescos. Su paisaje es hermoso, debido a sus formaciones rocosas naturales, entre las que destacan **Las Cuevas de los Patos Liles**, El Agujero del Puelche, El Arco de Los Enamorados y Los Acantilados de Rinconada. En la **playa Piedra Alta** hay pozones y el agua es más tibia y quieta. Se accede desde la **ruta N-42**.

MAPA COSTA CENTRO SUR



OCEANO PACIFICO



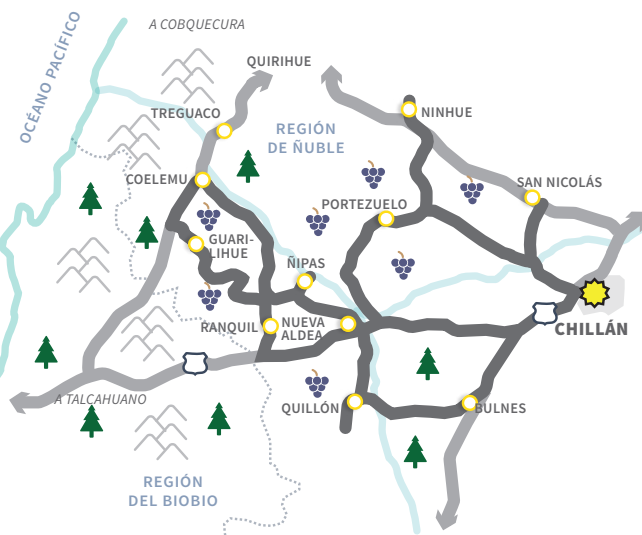


📍 Viñedos de Guarilhue. Foto Patricio Rosas

Región de Ñuble

INTERIOR DE ÑUBLE

Valle del Itata - Quillón



CLIMA: El interior de la Región de Ñuble presenta un clima templado mediterráneo, que se caracteriza por días frescos y lluvioso en invierno. En verano la costa es ventosa y presenta neblina matutina. Hacia el Secano Costero el clima posee temperaturas más fluctuantes con periodos secos y calurosos.

CÓMO LLEGAR:



Terrestre: Desde Santiago, por la Ruta 5 hasta San Carlos y luego por la Ruta N-50 a San Nicolás, Ninhue y Quirihue. Por la Autopista del Itata se accede a Coelemu y Ránquil. **Aéreo:** Desde Aeropuerto Arturo Merino Benítez de Pudahuel (SCL) al Aeropuerto Carriel Sur de Concepción (CCP), distante a 56 km de Coelemu.



DISTANCIAS:



Coelemu - Quillón: 47 km
 Coelemu - Ninhue: 52 km
 Portezuelo - Chillán: 35 km
 Total Aprox. Circuito Inter. Ñuble: 340 km

INTERIOR DE ÑUBLE

Internarse por el interior del Ñuble donde se ubica el **Valle del Itata** se puede hacer desde **Chillán**, como también desde otras localidades, dependiendo de los puntos de origen. La Ruta 5 y la Autopista del Itata son importantes ejes viales desde Chillán.

El Valle del Itata está compuesto por las comunas de **Coelemu, Quillón, Quirihue, Ninhue, Portezuelo, Ránquil, San Nicolás y Trehuaco**. Es una zona con historia, patrimonio y fuerte tradición vitífera, para muchos cronistas es "la cuna del vino chileno", debido a que a mediados del siglo XVI los jesuitas plantaron las primeras cepas de uva española para producir vino con el objetivo de abastecer a las tropas realistas y a los religiosos que impartían las misas. En la actualidad cerca de dos tercios de su población se dedica a la actividad agrícola y vitivinícola, que en los últimos años vive un renacer de la mano de una nueva generación de viñateros que ven el potencial de este fértil valle para la producción de vinos patrimoniales y el enoturismo.

A continuación, una descripción de los principales destinos ubicados en el interior de la Región de Ñuble, destacando experiencias enoturísticas del Valle del Itata.

| TRAMO 1: QUILLÓN DESDE CHILLÁN VIEJO A QUILLÓN

40 km | 45 min | Rutas 5, 148 y N-78-O

El trayecto más rápido desde **Chillán Viejo** a **Quillón** es por la **Ruta 5 Sur** hacia **Bulnes**, ubicada 35 km al sur de la plaza de Chillán Viejo. En el Km 408,5 hay un servicentro **Shell** y en el 409,5 (derecha) un **Pronto Copac**, abierto las 24 hs. Pasado Bulnes, en el Km 426,5 se ubica el enlace (derecha) a la **ruta 148** que se dirige a **Quillón**.


Cruzado el paso sobre nivel se ingresa al sector rural de la comuna de **Bulnes** que se extiende hasta el río Itata por la **ruta 148**, una vía bidireccional pavimentada. Conocida como la Ciudad de las Camelias, debido a la abundancia de esta flor, Bulnes es un importante productor de vinos, así como de kiwi, arándano y frambuesa.

En el Km 1 de la **ruta 148**, en el sector La Piscina se ubica la viña Männle que tiene una tienda de sus exclusivos vinos y ofrece tour guiados por sus viñedos. Al lado funciona una fábrica de cecinas con venta de carnes de buena calidad y el hotel la Casa de Adobe.

En el Km 10,7 se cruza el **río Itata**, afluente que marca la división de Bulnes con la comuna de Quillón. El sector presenta alto tráfico de camiones. En el ingreso si es hora de almuerzo en Quincho Acsal la especialidad son las cazuelas. Se ingresa al centro de la ciudad por **calle Cayumanqui** hasta 18 de Septiembre.

De 18.000 habitantes **Quillón** presenta un activo comercio, que incluye supermercados y talleres mecánicos, además de restaurantes, hostales y cabañas. En la plaza todos los veranos se instala un boulevard con puestos de artesanía y verduras frescas del huerto.



 Licores Jenilk



DESTILERIA JENILK

La destilería Jenilk es un atractivo en sí misma. La marca Jenilk es la más afamada entre las destilerías de la República Checa, produciendo y exportando licores desde hace 130 años. En Chile tienen una planta en **Quillón**, donde además elaboran destilados de calidad superior que exportan y que también venden en su tienda ubicada en el Km 3 de la **ruta N-78-O**, también conocido como **Camino a Nueva Aldea**. <https://rjeli-nek.cl/tiendas>



MONOLITO PASO ROBLE

Monolito que rememora la histórica **batalla de El Roble** de octubre de 1813. Se ubica en el sector de Chillancito, límite comunal entre Quillón y Bulnes.



BUSCADOR DE SERVICIOS TURÍSTICOS Y ALOJAMIENTOS

serviciosturisticos.sernatur.cl/Coelumu

serviciosturisticos.sernatur.cl/Quillón





1 Laguna Avendaño, Quillón / F. Cendyr Náutico. 2 Artesanía de Quinchamalí / F. feriquelme.



LA RUTA DEL VINO QUILLÓN

A través de agencias de viaje locales o de manera autónoma se pueden realizar visitas con catas de vinos y degustaciones a reconocidas viñas de Quillón, como **Lomas de Quillón, Don Ginito y Los Alerces**. En Don Ginito ofrecen alojamiento en cabañas ecológicas con piscinas y cuentan con un restaurante con platos típicos y empanadas en hornos de barro. En la viña Viñedos de Luis, sus propietarios ofrecen deliciosas empanadas y kuchenes.



BMX EN EL CERRO CAYUMANQUI

El Cerro Cayumanqui es el cerro más alto de la Región de Ñuble. Hay una ruta de BMX de 22,5 km, partiendo desde el **Fundo Santa Ana** con la meta a 790 msnm., y bajada por **Coyanco**. La ruta no tiene cobros de entrada, pero se recomienda solicitar permisos con los locales.

<https://es.wikiloc.com/rutas-mountain-bike/circuito-cerro-cayumanqui-9411262> ➤

A Quillón la llaman el **Valle del Sol** por su microclima que permite el cultivo de productos frutícolas, agrícolas, vitivinícolas e incluso chocolates. Es además una comuna de tradiciones muy arraigadas, lo que hace que durante el año se efectúen diferentes eventos costumbristas. Está ubicada a los pies del **cerro Cayumanqui**, el cerro más grande de la región de Ñuble. Es un buen lugar para conectarse con la naturaleza y las tradiciones campesinas.

Su mayor atractivo turístico es la **laguna Avendaño** que se ubica al oriente, en la cuenca del río Itata. Es una laguna tranquila, de aguas tibias, apta para toda la familia. En su alrededor hay muchos campings y cabañas que permiten acceder a zonas de playa, el principal balneario es el municipal.

Más al sur, en el Km 7,2 del camino a **cerro Negro** se ubica el Bioparque Quillón, que dispone de un mini zoológico con animales rescatados y un aviario, donde las aves se encuentran libres.

Saliendo de Quillón hacia el norte por la **ruta N-78-O** (100% pavimento asfáltico), pasado el **punteo Coyanco** a la altura del km 2,5 se encuentra el **cruce Santa Ana** donde se inicia un camino de tierra que se dirige al **cerro Cayumanqui**, que posee uno de los bosques mejor conservados de la zona, ideal para realizar trekking.

En el Km 6 aparecen unas figuras volumétricas de animales prehistóricos anunciando el Complejo Turístico Valle del Itata, que cuenta con zonas de camping con quinchos, árboles frutales y juegos para niños. Un poco más adelante, la destilería Jenilek dispone de una sala de ventas y un agradable bar, donde ofrecen degustaciones de sus licores de elaboración propia. En el Km 9 junto a una vulcanización funciona el restaurante El Mirador.

Desde la Autopista del Itata una visita imperdible es **Quinchamalí**, cuna de las loceras chillanejas y uno de los más importantes centros populares de producción cerámica de greda de nuestro país. El pequeño pueblo es de fácil acceso y existen algunos lugares con venta de artículos de greda negra, miel y comidas típicas.

Desde **Quinchamalí** se abren dos opciones para continuar la ruta. Una es cruzar el río Itata y dirigirse hacia el norte a **Portezuelo**, distante a 24 km por las **rutas N-68 y N-610**, y la otra es continuar hacia **Coelemu** por las **rutas O-66-N y O-10**, distante a 42,5 km.

TRAMO 2: COELEMU Y GUARILIHUE DESDE COELEMU A ALTO GUARILIHUE

10 km | 30 min | Rutas 126, O-158, O-176 y O-170

Ubicada en la vertiente occidental de la cordillera de la Costa y en la ribera sur del río Itata, **Coelemu** es una comuna de esencia vitivinícola y forestal, actividad que en los últimos decenios ha comenzado a retroceder debido a los nuevos bríos que está tomando la producción de vinos patrimoniales y el enoturismo, particularmente en la localidad de Guarilhue, ubicada 13 km al sur de Coelemu.

A **Guarilhue** se llega desde Coelemu por la **Ruta Los Conquistadores**. A la altura del Km 83,8 hay un desvío a la izquierda que accede a la **ruta O-170**. También se accede desde **Nueva Aldea** por la **ruta O-66-N** y desde **Ránquil** por la **ruta O-10**. Chillán está a 1 hora aprox.

Guarilhue no es un pueblo sino una localidad que reúne diversos sectores rurales ligados al vino y a un paisaje dominado por pequeños cerros y colinas donde se mezclan cultivos de vides, flora nativa y plantaciones forestales de pinos y eucaliptus.

El paisaje es único, no existe otro valle vitivinícola en Chile similar y para muchos evoca a la Toscana italiana. Las laderas de los cerros se ven revestidas de centenarias parras plantadas en Cabeza, un sistema de libre conducción de la vid, en el que se forma un tronco bajo, apenas superior a medio metro de altura y que puede apreciarse en toda su majestuosidad desde las alturas de los propios cultivos y en miradores ubicados a orilla de los caminos.

El camino principal bordea sinuoso el **estero Guarilhue** y en el cruce a **Ranguelmo** cambia de rol a **ruta O-164**. En el Km 6,5 se ubica Borra Bar, una excelente alternativa para maridar la comida local con los vinos del valle. Borra atiende de miércoles a sábado.

A la altura del Km 7,3 el camino principal se intercepta con la **ruta O-176** que continúa de ripio, pero apta para cualquier tipo de vehículos. En este sector conocido como **Leonera**, se ubica la Viña Mora Reyes, en cuya ladera se emplaza el lodge Guarilhue Ecolodge & Wine, recomendable como centro de operaciones. El lodge tiene una cabaña para 7 personas con piscina y tinaja privada con vista al valle y al predio de la viña. Su propietario ofrece en su bodega degus-



QUINCHAMALÍ

Considerado como uno de los más importantes centros de producción de cerámica de nuestro país, el pueblito de Quinchamalí es visita obligada para quienes se dirigen a Coelemu desde Chillán o viceversa. Tanto en la ruta cómo en el interior del pueblo hay puestos de venta de artesanía donde es posible conocer como se realiza la cocción en los hornos de barro. Camino a Colliguay se ubica la **Cervecería Quinchamalí**, que ofrece 4 variedades de exquisita cerveza artesanal Fb: **Cervecería Quinchamalí** ▶

Continuando hacia el poniente se llega a Confluencia y cruzado el puente se accede a la **viña Cucha Cucha**. En el pueblo hay minimarkets, restaurantes tipo picadas, ferreterías, talleres mecánicos y Carabineros. <https://ruta-delvinoitata.com/lugares/vina-cucha-cucha> ▶



FESTIVIDADES COSTUMBRISTAS EN COELEMU

El evento más importante de Coelemu es el **Carnaval de Verano**, que se celebra en el mes de febrero. Luego, en marzo es el turno de la **Fiesta de la Vendimia** y en abril de la **Fiesta de la Chicha**; También se realizan trillas a yegua suelta, la **Fiesta del Chanco**, el **Encuentro del Vino y de Poesía**. En la costa se destaca la **Fiesta del Camarón** que se realiza a finales de agosto. <https://www.municipalidaddecoelemu.cl/sitio/index.php/la-ciudad/fiestas-tradicionales> ▶

📍 Viñas de Guarilhue



MORA REYES

Mora Reyes es una de las viñas más tradicionales y más premiadas de Guarilhue, con 11 medallas de oro es la que más variedades de vinos produce. Se puede conocer su bodega y degustar sus vinos patrimoniales y refrescantes espumantes de la mano de su propietario **Fabián Mora Reyes** con quien se puede acordar estacionar el vehículo en su propiedad, donde se emplaza un acogedor lodge. Ig: [@morareyeswines](#)



LOS HORNITOS DE DOÑA JUANITA

Restaurante de comida típica chilena atendida por su dueña y cocinera **Juanita Fuentealba**, cuyas empanadas y costillar de cerdo ahumado son las estrellas de la carta. Solo atiende los domingos. Ig: [@loshornitosdedonajuanita](#)



GUARILWE ECO LODGE & WINE

Acogedora cabaña ubicada en la ladera de un cerro con hermosa vista a los viñedos **Mora Reyes de Guarilhue**. Con capacidad para 7 personas dispone de tinaja con agua caliente, terraza y senderos; servicios e infraestructura disponibles en exclusividad para un solo grupo o pareja. Reservas al +569 6789 7145. <https://planetofhotels.com/es/chile/coelemu/guarilwe-ecolodge-wines>

taciones de sus 11 variedades de vinos. La propiedad es ideal para estacionar un motorhome ya que dispone de un estacionamiento amplio y bien protegido. Frente a la viña se ubica el restaurante campesino Los Hornitos de Doña Juanita, de la cocinera popular Juana Fuentealba, que solo atiende los domingos.

En el mismo sector de Leonera se emplaza la Viña Mardones y por el mismo camino se llega a la sorprendente Viña Tres C que además de tours con almuerzos criollos y degustaciones de sus 4 variedades de vinos, dispone de una pequeña oferta de alojamiento que incluye una hostel y domos con tinajas calientes. Una combi reciclada es la inspiradora de su etiqueta Combino.

Un poco más al sur, en el sector de **Checura**, en las alturas de los cerros cubiertos de viñedos también plantados en Cabeza, aparece la Viña Mingaco, un proyecto liderado por una joven generación de agricultores dedicados a la elaboración de vinos con fermentación espontánea y prácticas tradicionales.

Por la ruta principal (**O-170**) se accede a **Guarilhue Alto** donde se ubican varias viñas de diferentes historias y estilos que tienen en común el bello paisaje dominado por cerros no superior a los 250 metros de altitud. En el Km 9,2 se emplaza Entreviñedos una viña liderada por **Herminda Torres** quien dispone de una cabaña full equipada con hidromasaje y quinchó con piscina, todo rodeado de bellos jardines, ideal para familias que tienen la viña a su disposición.

Muy cerca se ubica La Fábula de Guarilhue, un proyecto de una pareja de profesionales que junto con recuperar una antigua bodega de adobe en desuso también optaron por producir vinos con identidad propia de gran calidad técnica. Sus dueños ofrecen catas en la que incluyen un picnic en miradores de madera que permiten contemplar sus hermosos viñedos.

La Fábula tiene de vecinos a Guarilhue Sin Número, un proyecto liderado por una joven pareja que combina la producción artesanal de vinos sin herbicidas y la elaboración de joyas y artesanía, principalmente en cobre. En la vereda del frente se ubica Vinos de Patio, integrada por una camada de jóvenes viñateros que dan vida a 10 variedades de vinos de tendencia orgánica. Sus vinos se pueden degustar en una sala de ventas ubicada a orilla del camino, donde se pueden contratar paseos por la viña y almuerzos campestres.



Borra Bar. Guarilhue



1



4



2



5



3

1 Cava Viña Mora Reyes. 2 Lodge de Viña Tres C. 3 Viña Guarilihue Sin Número. 4 Mirador Viña La Fábula. 5 Degustación de Vinos Mingaco.



LAS VIÑAS DE GUARILIHUE ALTO

En Guarilihue Alto (**ruta O-170**) un grupo de viñateros hace esfuerzos para ofrecer experiencias únicas en torno al vino. En la viña boutique **La Fábula** sus dueños ofrecen catas y degustaciones en miradores con vistas al valle y sus hermosos viñedos, que se puede recorrer en caminatas grupales y pronto en bicicletas eléctricas. <https://guarilihue.cl/vina-la-fabula/>

En el mismo sector la viña **Guarilihue Sin Número** produce vinos frescos de autor 100% artesanal y venta de artesanía en cobre. Ig [@Nomadestallerartesanal](#)

Muy cerca se ubica **Entreviñados**, quienes habilitaron una cabaña con quincho, hidromasaje y piscina de insuperables vistas al valle y los viñedos vecinos. Ig: [@entre_vinedos](#)

TRAMO 3: RÁNQUIL Y ÑIPAS DESDE GUARILIHUE A ÑIPAS

15 km | 30 min | Rutas O-190, O-10, O-66-N y O-122

Desde Guarilihue hacia el sur por la **ruta O-170** se llega a una bifurcación con la **ruta O-190** que recorre el sector de **Bularco** de gran potencial en el turismo rural y el enoturismo debido a la presencia de viñedos patrimoniales, sin embargo, la falta de una oferta gastronómica y de pernóctación dificultan quedarse por una o más noches. Aún así existen viñas que ofrecen estos servicios con previa reserva.

La cabecera comunal y el centro poblado más importante de la comuna de Ránquil es **Ñipas**, localidad asentada en la ribera sur del río Itata. En los sectores de **Bularco**, **Cerro Verde** y **Ránquil** los lomajes pronunciados y bajos ofrecen un hermoso paisaje de viñedos mezclado con plantaciones forestales y flora nativa.

En Bularco, la Viña Piedras del Encanto, ubicada en el Km 6 del camino a **Rafael**, ofrece tours con degustaciones y venta de su vino distinguido como el Mejor Vino Ancestral Campesino en 2018. En el predio del frente se ubica la Viña De Neira, donde elaboran vinos artesanales y espumantes puros, sin químicos, entre los que destaca el vigoroso Cinsault Bandido Neira.



ESPUMANTE BAJO LAS ESTRELLAS

Espumante bajo las estrellas es un recorrido por viñas y bodegas centenarias en horario nocturno. El circuito incluye visita a la hacienda y la viña **Cucha Cucha** en Portezuelo, un recorrido nocturno a la luz de las antorchas por la **Viña Puerta del Itata** en Ránquil con un cóctel campestre, y finalmente, visita a la sala de ventas de la tienda **Alma del Itata de Ñipas**, con degustación de espumantes y tabla de quesos. Reservas en tienda Alma del Itata o en: <https://www.almadelitata.cl/alma-del-itata/>



TRILLA CUCHA URREJOLA

Bello sector campestre de **Portezuelo** donde destaca una gran variedad de bosques nativos y exuberante vegetación. En el lugar se realiza la Fiesta de la Trilla. Fb: [dsp.portezuelo](#)



PUENTE CONFLUENCIA

La localidad de Confluencia fue un importante centro de abastecimiento del Valle del Itata. En 1910 se construyó lo que se considera el puente de madera más largo de Chile. El viejo puente declarado **Monumento Nacional** mantiene su carpeta de madera, la cual alcanza 521 metros de longitud, los que se pueden recorrer a pie.

En Ránquil, otrora un relevante y dinámico punto de intercambio comercial, se ubican los viñedos de Viña Morandé, por ahora no disponible para visitas. Más al norte, en **El Manzanal** ubicado en las cercanías del pueblito de **Ñipas**, una de las viñas más destacadas es Mujeres de Itata, galardonada como la Mejor Viña Emergente de Chile en 2022. Ofrece tours personalizados y catas de sus vinos.

Otra viña en Ñipas es Magenta, ubicada en el sector de **Pueblo Viejo**, prácticamente en el lecho del río Itata, la pequeña viña ofrece degustaciones de sus vinos y alojamiento en una cabaña que incluye una tinaja de agua caliente con hermosa vista a los viñedos.

En Ñipas una buena opción para conocer y adquirir los diferentes vinos del Valle del Itata es la tienda Alma de Itata que vende y expone más de 130 etiquetas de viñas patrimoniales de las comunas del Valle de Itata. Está ubicada en calle Nicasio Alarcón.

Desde Ñipas la ruta continúa a Portezuelo, comuna a la que se accede cruzando el río Itata por el viejo puente Ñipas o el puente Nueva Confluencia. En este sector existen algunas opciones gastronómicas y sencillos complejos turísticos ubicados a orilla del río.

TRAMO 4: PORTEZUELO DESDE PUENTE NUEVO CONFLUENCIA A PORTEZUELO

20 km | 45 min | Rutas N-68 y N-60

Ubicada entre cerros y cordones cordilleranos, **Portezuelo** se extiende en el terreno más bajo de este circuito. La comuna se distribuye en 24 sectores, de los cuales 23 son rurales, lo que la convierte en una comuna muy arraigada en sus tradiciones, razón por la cual destacan sus fiestas costumbristas.

La ruralidad y la producción de vinos están abriendo a la comuna al enoturismo. Cruzado el **puente Nueva Confluencia**, la ruta del vino de Portezuelo comienza en la **viña Cucha Cucha**, considerada como la más antigua de Chile. De la mano de sus actuales dueños, la empresa Arauco, Cucha Cucha mantiene su legado viñatero produciendo vinos de alta calidad. Ofrecen degustaciones, catas y recorridos diurnos y nocturnos a la luz de las antorchas de fuego, con previa reserva. Muy cerca, por la **ruta N-68** en el sector rural de **Membriillar**, se emplaza la **viña Don Tomás de Portezuelo**, cuyos dueños afirman que producen el pipeño oficial del mítico bar La Piojera.

Más hacia el norte en el sector de **Llahuén Bajo**, al que se accede por la **ruta N-610**, emerge la Viña Lomas de Llahuén, considerada pionera en enoturismo en la zona. La viña lleva más de 10 años ofreciendo tours por sus viñedos, además de catas, degustaciones, cabalgatas y almuerzos campestres, solo contratados con previa reserva.

En Portezuelo se ubica la Viña Cortez, que produce uno de los pocos Malbec del Valle del Itata que se puede degustar en agradables catas y almuerzos campestres. Un poco más al sur, por la **ruta N-610**, en el sector de Los Maquí se ubica la viña El Quillay, una viña familiar con granja educativa, que ofrece tour guiado y almuerzos campestres.

Desde Portezuelo se puede regresar por la **ruta N-60** a Chillán y en el



📍 1 Puente Antiguo Confluencia / F. Muni de Chillán. 📍 2 Fiesta de la Trilla en Cucha Urrejoia / F. Sernatur Nuble. 📍 3 Vinos Viña Cucha Cucha
 📍 4 Museo Cuna Arturo Prat, Ninhue

camino es posible conocer la sorprendente Viña Prado, cuyo fundo La Posada se puede recorrer a pie, a caballo o en victoria, y luego degustar sus intensos vinos con un maridaje con productos locales.

Continuando hacia el oriente, en un pequeño desvío hacia el sur, se ubica Itata Paraíso Wines, pequeña viña que opera desde 1952 y cuyos dueños ofrecen cata, cabalgatas y alojamiento con hot tubs.

Desde este sector a la plaza de Chillán hay una distancia de 32 km que se hacen por la **ruta N-60** pavimentada, apta para todo tipo de vehículos. Quienes vienen y regresan hacia el norte una opción es desviarse por la **ruta N-348** (100% pavimentada) a **San Nicolás** que tiene conexión con la Ruta 5 a la altura del Km 392. La comuna ofrece artesanías, lugares de descanso, gastronomía, hermosos paisajes, y entre sus viñas destaca **Santa Berta**, que ofrece un recorrido por la casa patronal, la bodega de crianza, el patio de la fuente y la capilla, instalaciones que conservan su esencia colonial.

NINHUE Y QUIRIHUE

Desde Portezuelo también se puede dirigir a Ninhue y/o Quirihue. El trayecto de 16 km se realiza por la **ruta N-480** que se intercepta con la **ruta N-50** a la altura del camino de acceso al **Santuario Cuna de Prat**, donde se ubica un museo en memoria de Arturo Prat. El tramo de ripio al museo es muy corto y en el lugar hay estacionamientos.

Por la **ruta N-50** se llega a **Quirihue**, distante a 24 km de Ninhue. Al norte de Quirihue se ubica el **cerro Coiquén**, un lugar especial para el enduro y para contemplar el paisaje desde su cima.

Desde Quirihue se puede continuar hacia **Treguaco** por la Autopista Los Conquistadores o dirigirse a **Cobquecura** y **Buchupureo** dos localidades costeras *descritas en el Circuito Costa Centro Sur*.



LA CUNA DE ARTURO PRAT EN NINHUE

A 2 km del pueblo de Ninhue se ubica el Santuario Cuna de Prat, un museo de sitio erigido en el lugar de nacimiento de Arturo Prat. De arquitectura colonial, el inmueble actualmente remodelado se ubica dentro de lo que fue la **Hacienda San Agustín de Puñal** que data del año 1780. El lugar está abierto al público y la entrada permite ver un video y luego caminar por el patio central observando las diferentes salas y dependencias de la casona atendida por guías expertos. Se ingresa por un camino interior desde la ruta 50, tiene un estacionamiento amplio y atienden hasta las 18:00 hs.
<https://www.monumentos.gob.cl/monumentos/monumentos-historicos/casa-donde-nacio-arturo-prat-terrenos-adyacentes>



SERNATUR

Región de Ñuble

ÑUBLE

REGIÓN QUE INSPIRA



DESCUBRE LOS
DESTINOS DE LA REGIÓN



📍 CHILLÁN

📍 QUILLÓN

📍 COBQUECURA



COBQUECURA

Taucu

Nogueche

N-42

Colmuya

Chanihue

N-40

QUIRIHUE

126 S

<< A Cauquenes

Boca de Itata

Molligua

N-14-0

El Aromo

La Palma

126 S

N-50

San Juan

Coyanco

Museo Cuna de Prat

Ninhue

N-50



COELEMU

Maitenca

REGIÓN DE ÑUBLE

N-480



San Nicolás



Guarilhue

La Palma

N-170

N-66

Ranguelmo

El Refugio

Rafael

158

Bularco

N-136

N-104

Piedras Blancas

N-62

N-66

Ránquil

N-336

Peñablanca

152

Portezuelo

N-620

N-62

N-62

N-62

N-62

N-62

N-62

N-62

N-62

N-62

N-62

N-62

N-62

N-62

N-62

N-62

N-62

N-62

N-62

N-62

N-62

N-62

N-62

N-62

N-62

N-62

N-62

Cucha Urrejolas

N-62

N-62

N-62

N-62

N-62

N-62

N-62

N-62

N-62

N-62

N-62

N-62

N-62

N-62

N-62

N-62

N-62

N-62

N-62

N-62

N-62

N-62

N-62

N-62

N-62

N-62

N-62

N-62

N-62

N-62

N-62

N-62

N-62

N-62

N-62

N-62

N-62

N-62

N-62

N-62

N-62

N-62

N-62

N-62

N-62

N-62

N-62

El Huape

N-62

N-62

N-62

N-62

N-62

N-62

N-62

N-62

N-62

N-62

N-62

N-62

N-62

N-62

N-62

N-62

N-62

N-62

N-62

N-62

N-62

N-62

N-62

El Ala

N-62

N-62

N-62

N-62

N-62

N-62

N-62

N-62

N-62

N-62

N-62

N-62

N-62

N-62

N-62

N-62

N-62

N-62

N-62

N-62

N-62

N-62

N-62

A Chillán >>

N-62

N-62

N-62

N-62

N-62

N-62

N-62

N-62

N-62

N-62

N-62

N-62

N-62

N-62

N-62

N-62

N-62

N-62

N-62

N-62

N-62

N-62

N-62

N

146

<< A Concepción

<< A Talcahuano

<< A Los Angeles

REGIÓN DEL BIOBÍO

5

<< A Los Angeles



📷 Cabalgata a Laguna del Florido / F. © Andeaé Expediciones

Región de Ñuble

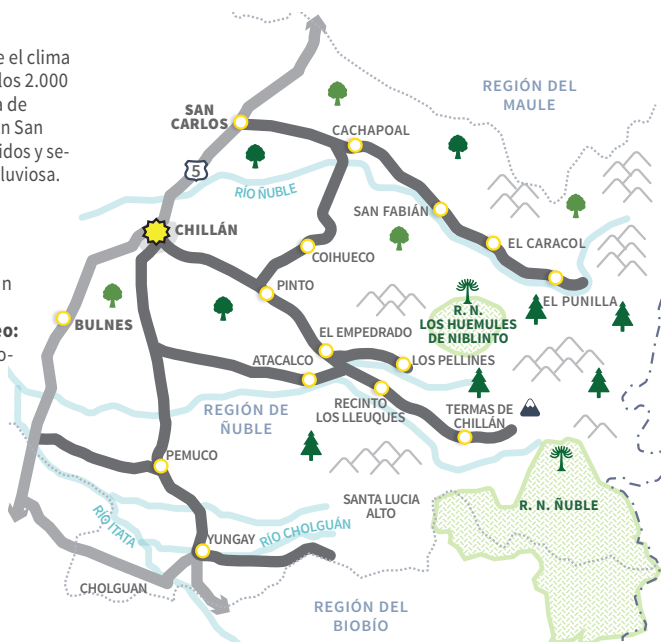
CORDILLERA DE ÑUBLE

San Fabián de Alico - Valle Las Trancas - Yungay

CLIMA: En la zona cordillerana de Ñuble el clima es frío con precipitaciones que superan los 2.000 mm anuales, lo que permite la presencia de nieve permanente en la alta cordillera. En San Fabián, Pinto y Yungay los veranos son cálidos y secos, y en invierno la temperatura es fría y lluviosa. La precipitación media es de 609 mm.

CÓMO LLEGAR:
Terrestre: Desde Santiago por la Ruta 5 hasta San Carlos y/o Chillán. A San Fabián por la Ruta N-31, hacia Pinto por la Ruta N-55 y a Yungay por la ruta Q-97-N. **Aéreo:** Desde el Aeropuerto de Pudahuel al Aeropuerto Carriel Sur de Concepción (CCP), distante a 97 km de Chillán.

DISTANCIAS:
 Chillán - San Fabián: 67 km
 San Fabián - Pinto: 61 km
 Chillán - Termas Chillán: 79 km
 Chillán - Yungay: 67 km
 Total Aprox. Circuito: 920 Km



CHILLÁN / CITY TOUR

📍 406 km de Santiago | 📍 58 km de San Fabián | 📍 98 km de Concepción

Fundada en 1580 y reconstruida en diversas oportunidades Chillán es una ciudad de poco más de 160 mil habitantes que mezcla modernidad y tradiciones.

La arquitectura modernista de su **iglesia Catedral**, convertida en el símbolo de la ciudad, es un buen ejemplo de esta mixtura que también se aprecia en su centro cívico que rodea la **plaza de Armas** y que tiene al **Teatro Municipal** como su principal centro de eventos.

A pocas cuadras se ubica el **Mercado Municipal**, tradicional centro de abastecimiento en cuyo interior funcionan puestos de venta de verduras, cocinerías y carnicerías que venden la popular longaniza de Chillán, un producto emblemático con Denominación de Origen.

Cuna de grandes próceres, poetas, músicos, artistas e intelectuales, quienes busquen encontrarse con su patrimonio cultural e histórico no deben dejar de visitar la **capilla San Juan de Dios**, el lugar donde fue bautizado Bernardo O'Higgins; los **murales de la Escuela México**, pintado por los muralistas mexicanos Alvaro Siquieros y Xavier Guerrero; el **Museo Franciscano** que tiene una colección de piezas antiquísimas de gran valor histórico y el **Museo Claudio Arrau**.

Ubicado a un costado de la Ruta 5 y considerado como el área verde de mayor biodiversidad presente en Chillán, el **parque Lantaño** es un excelente lugar para visitar en familia. Aún cuando es un recinto privado su acceso es libre, sin embargo, no dispone de infraestructura turística. El lugar cuenta con ejemplares de palma chilena.

En Chillán Viejo destacan la **plaza de Armas** y el **Parque Monumental Bernardo O'Higgins**, emplazado donde nació el libertador chileno. El lugar alberga un centro cultural, un mausoleo con los restos de la madre del militar, además de un mural que representa su vida.

| TRAMO 1: SAN FABIÁN DESDE CHILLÁN A SAN FABIÁN DE ALICO

58 km | Rutas 5 y N-31 | 1 h

Bañada por las aguas del **río Ñuble**, San Fabián sorprende por sus paisajes montañosos y escarpadas quebradas, cubiertas de bosque y flora nativa. Tierra de campesinos y arrieros, cuna de Nicanor Parrá, San Fabián y el Valle del río Ñuble es el destino ideal para el turismo rural y la práctica de actividades outdoor, como el trekking, el rafting, el kayak, las cabalgatas y las escaladas.

Para visitar San Fabián saliendo desde **Chillán**, primero se debe conducir a la ciudad de **San Carlos**, ubicada a 27 km al norte. La ruta más rápida se realiza tomando la Longitudinal Sur que se empalma con la **Ruta 5 Sur**, luego de pasar por el **peaje Acceso Norte**. Pasado el río Ñuble hay puestos de cecinas y queso y en el Km 386 hay un servicerio **Petrobras**.



📍 Mercado de Chillán



MERCADO DE CHILLÁN

Una visita obligada en Chillán es el **Mercado Municipal**, que permite abastecerse de carnes, longanizas, charqui de vacuno, embutidos, quesos, abarrotos, frutas y verduras. En su interior funcionan 18 cocinerías donde se pueden degustar clásicos como el pastel de choclo, las cazuelas de ave y de vacuno y longanizas con puré. Abre de lunes a domingo en la calle 5 de A bril.



CHILLÁN VIEJO

Chillán Viejo es la cuna del **Libertador Bernardo O'Higgins**. El principal atractivo turístico es el **Parque Monumental**, que se encuentra frente a la plaza de Armas. Allí es posible, además de recorrer sus extensiones y apreciar sus grandes árboles, deslumbrarse con el mural del parque. La iglesia local y la municipalidad, junto al centro histórico cultural, completan las instituciones de esta vieja pero histórica comuna.



CASA MUSEO VIOLETA PARRA DE SAN CARLOS

Declarada Monumento Histórico en 1992 la casa natal de Violeta Parra es un recinto cultural dedicado a la difusión de la vida y obra de Violeta Parra. El inmueble posee más de 150 años de antigüedad y cuenta con una sala de exposiciones. Roble 531, entrada gratuita.



SENDERO LOS HUALOS

A sólo 1,5 km de San Fabián por la **ruta N-31** se ubica este pequeño parque interpretativo de 20 ha que cuenta con un sendero de 2 km en circuito. El recorrido se encuentra en los faldeos del **cerro Alico** y es posible contemplar un imponente hualo de 450 años. Hay miradores, una plaza informativa e infografías. <https://es.wikiloc.com/rutas-sendero/sendero-los-hualos-san-fabian-de-alico>



CERRO ALICO

Emblemático cerro que se divisa desde la plaza de San Fabián. Caracterizado por su mediana altura (1 260 msnm.) y por estar cubierto en su totalidad por vegetación nativa. Un sendero permite llegar hasta su cumbre, desde donde se tiene una muy linda vista al complejo volcánico Nevados de Chillán, el río Ñuble, el pueblo de San Fabián y el majestuoso **cerro Malalcura** y sus cumbres de granito. [Andeac.cl](https://www.andeac.cl) : +569 6229 4680 (Kora)

SAN CARLOS

En el Km 387 de la Panamericana se encuentra el **peaje San Carlos Sur** que permite el acceso a San Carlos y al **parque Quirel**, hermosa área verde que posee una laguna artificial e infraestructura para el turismo. A un costado funciona el centro cultural de la ciudad.

San Carlos es la segunda urbe más poblada de la Región de Ñuble. Es una comuna netamente agrícola que compete con Chillán por la calidad de sus longanizas y embutidos. En la **calle Serrano** se ubica la casa matriz de la emblemática Cecinas Pincheira. En la calle El Roble se ubica la **Casa Museo Violeta Parra**.

A SAN FABIÁN DE ALICO

Saliendo desde **San Carlos** por la **ruta N-31** (servicentro Copec, Serviteca y vulcanización en calle Benjamín Vicuña Mackenna), la carretera —sencilla y en buenas condiciones— recorre en línea recta aproximadamente 44 km hasta su encuentro con **San Fabián de Alico**. Antes, en la localidad de **Cachapoal**, justo donde se emplaza un retén de Carabineros, está el empalme (derecha) con la **ruta N-45** que zigzaguea hacia el suroriente hasta llegar a **Nahueltoro** y continúa hasta **Coihueco**, localidad que tiene conectividad con **Pinto** (*Descrito en el Sub Tramo de San Fabián a Valle Las Trancas*).

Continuando por la **ruta N-31** en el Km 36 hay un desvío (izquierda) que permite acceder por un sector rural (ruta N-315) llamado **El Maitenal** a la poco explorada **laguna del Valiente**. Hasta el camping Pailicura (2,5 km aprox.) es posible transitar en cualquier tipo de vehículo, luego sólo se puede continuar en 4x4 hasta la altura donde se ubica el camping Brillo de Luna. En el trayecto hay oferta de cabañas. Por este mismo camino se llega a **San Fabián** por el norte.

San Fabián de Alico es un pueblo precordillerano que atesora costumbres y tradiciones de antaño, y que recuerda con memoriales y actividades a Violeta Parra y su hermano Nicanor. La vida cordillerana ha marcado a fuego el temple de sus habitantes que viven de la agricultura, la ganadería, el manejo del bosque nativo y el turismo, principalmente durante el verano. Es un buen punto para abastecerse de alimentos, combustible, pernoctar o probar las tradicionales empanadas, tortillas de rescoldo, la comida campesina y el chivo al palo.

Un buen restaurante es Zamba i Canuta ubicado en Avenida Andes 373. Los días martes, jueves y fines de semana se instala en la plaza de San Fabián el mercado campesino Frutos de San Fabián, con productos locales y artesanía.

Saliendo de San Fabián por la **ruta N-31** (tramo recientemente pavimentado hasta el **punto Lara**, 15 km aproximadamente), en el sector de **La Balsa** (a la derecha, por el camino a La Balsa o **ruta N-455**) hay una linda playa sobre el río Ñuble, apta para el baño y para practicar kayak y actividades náuticas. En el sector también hay un par de campings, oferta de cabañas y turismo rural, además de venta de artesanía, comida típica, productos naturales y servicios del tipo wellness.



📷 1 Pesca en el Valle de Lara / F. Piramides de Lara. 📷 2 Sendero Sensorial. 📷 3 Rafting en Río Ñuble / F. © Otro Aire Aventura
 📷 4 Escultura de Nicanor Parra en San Fabián. 📷 5 Trekking a Cerro Malalcura / Fotos 2-5 © Andeaë Expediciones

Por la misma ruta hacia la confluencia de los ríos Ñuble y Los Sauces también hay opciones de alojamientos, principalmente camping y cabañas que cuentan con acceso a playas de arena, ideales para descansar, tomar sol o hacer rafting. También se puede realizar un trekking de baja dificultad en el **sendero Los Hualos** (muy cerca del Retén de Carabineros), inserto en el bosque nativo.

El **río Ñuble** es altamente recomendable para el rafting y el kayak, actividades que permiten combinar adrenalina contemplando hermosos paisajes de bosque nativo, los cuales son parte del **Corredor Biológico Nevados de Chillán - Laguna Laja**, atractivos que también se pueden disfrutar en caminatas, paseos en bicicleta, cabalgatas o probando suerte con la caña de pescar.

Desde el sector de **Bullileo** en invierno las cumbres nevadas dominan el agreste paisaje, y en el Km 56 un atractivo interesante son las **Pirámides de Lara**, un fundo privado donde funciona un lodge de montaña que ofrece servicios de trekking, expediciones en cabalgatas, ascenso a las cumbres con previa reserva.



SENDERO SENSORIAL

Circuito guiado por el valle de **Bullileo** que permite descubrir uno de los bosques nativos más diversos de Chile con todos los sentidos, abriendo los ojos, los oídos, respirando profundamente para impregnarse de los olores, tocando lo suave de los troncos y saboreando los frutos del bosque. Observación de especies nativas. Actividad de medio día. Andeaë.cl ☎ +569 6229 4680 (Kora).



📷 1 Cascadas Valle de Las Tragedias. 📷 2 Cabalgata en Valle de Las Tragedias. 📷 3 Expedición Cordillera a las Tres Lagunas / Fotos 1-2-3 © Andeaë Expediciones



LAGUNA EL VALIENTE

Rodeada por un bosque de coihues centenarios, se accede en vehículo 4x4 hasta el **camping Brillo de Luna** que cuenta con carpas tenstile, cabañas y ofrece excursiones a la laguna del Valiente. Un hermoso paseo que permite aprender mucho sobre la flora nativa por la gran variedad de ecosistemas atravesados. https://www.andeshandbook.org/senderismo/ruta/849/Laguna_El_Valiente



CASCADAS LAS TRAGEDIAS

Hermoso trekking (o cabalgata) de 2 días que permite conocer un valle cordillerano con cascadas y familias de arrieros. Hay pozones para bañar se en verano. El paseo se inicia en el sector de **Pichirincón**; se puede organizar un asado de chivo al palo para la cena. [Andea.cl](https://www.andea.cl) +569 6229 4680

Desde el puente **Lara**, que cruza el estero del mismo nombre, el camino continúa ahora de ripio duro, apto para todo tipo de vehículos a excepción de city car. En el Km 63, cruzando el puente colgante del río Ñuble llamado **pasarela Las Veguillas** (no apto para vehículos sobre 2,5 metros de altura) se ubica Cascadas de Ñuble, un emprendimiento de turismo rural que cuenta con cabañas, restaurante y piscinas, ideal para familias y como centro de operaciones.

El camino continúa bordeando **el río Ñuble** en cuyas riberas se puede pescar, bañarse o descansar. Una buena parada es el sector de **La Punilla**, un lugar hermoso donde hay playas y pozones para bañarse y rocas para escalar. 3 km más adelante el encajonado camino llega hasta la confluencia de los ríos Ñuble y Los Sauces y continúa ahora bordeando este último afluente hacia el sector de **La Invernada**, donde se ubica el **punto El Inglés** (Km 41), un sencillo puente colgante peatonal que cruza el **río Los Sauces** que en esta zona ofrece pozones, zonas para pescar y miradores. Lamentablemente en verano los contenedores de basuras no dan abasto, razón por la cual se recomienda llevarse la basura personal.

Desde este lugar se puede acceder en vehículos 4x4 a la localidad de **Pichirincón** por un camino que sube por la ribera poniente del río o bien cruzando el **punto El Inglés** y caminar por el valle hasta llegar a la **pasarela de Pichirincón**. El sendero se interna por hermosos bosques con panorámicas de cerros vecinos y del cajón del río. También es recomendable para practicar mountain bike.

En **Pichirincón** hay senderos que permiten llegar caminando o en cabalgatas a las **termas de la Zorra** y de **los Moscos**, las **lagunas del Dial** y **del Florido** y el **Valle de las Tragedias**, donde se ubican hermosas cascadas y pozones. Todo este majestuoso escenario natural cordillerano se puede recorrer solo con guías y operadores locales certificados y previo registro en la comaría de San Fabián.



📷 1 Foto nocturna Laguna del Huemul / Foto @Cari Letelier

|TRAMO 2: VALLE LAS TRANCAS DESDE CHILLÁN A HOTEL TERMAS DE CHILLÁN

78 km | 1 h 30 min | Ruta N-55

Al Valle Las Trancas, Los Nevados de Chillán y la Reserva Nacional Ñuble se accede desde Chillán por la **ruta N-55** que inicia su recorrido en el viejo **punto El Saque** que atraviesa el **río Chillán** en el sector sur de la capital regional. Después de 19 km la ruta cruza la ciudad de Pinto y finaliza en el área de estacionamiento del hotel Termas de Chillán. Todo el recorrido se hace en poco más de 1 hora por una ruta pavimentada apta para cualquier tipo de vehículos.

Desde **Chillán**, la **ruta N-55** se dirige recta en dirección oriente y paralela al río Chillán. En el Km 7, donde se intercepta la **ruta N-569** (izquierda) que se conecta con el Fundo Boyen, se ubican la cervecería Wandersleben y el restaurante La Motoneta. La cervecería tiene una pequeña tienda atendida por su dueño quien ofrece conocer el proceso de elaboración artesanal de sus 4 variedades. El restaurante, por su parte, es amplio, cuenta con terrazas, juegos para niños y tiene buenos comentarios de sus clientes por la calidad de sus platos especializados en carnes, comida chilena y peruana.

En el Km 12 se ubica el camping J&R y el salón de eventos Casona Gamboa y 1 km más adelante venden empanadas de hornos de muy buena calidad. En el Km 18 dos opciones de alojamiento son el hotel Curazao, un complejo turístico que dispone de cabañas y piscina; y el camping Campo Extremo con acceso al río Chillán.

Desde el Km 20 se amplía la oferta turística, entre las que destacan el Centro Turístico Paraíso con toboganes y piscina, ideal para niños, y Los Raudales, un complejo con piscinas, acceso a río, parrillas, mesones, juegos infantiles, estacionamiento, baños y sombra, muy necesaria en los días de verano con altas temperaturas.

PINTO

En el acceso a la Zona Urbana de **Pinto** se ubica una estación de servicio **Dmark**. Luego la ruta se enfrenta a un cruce donde el camino de la izquierda se conecta con **Coihueco**. Para ingresar a Pinto y continuar hacia el **Valle Las Trancas** se debe girar a la derecha.

Ubicado en la cuenca hidrográfica del **río Ñuble**, con copiosas precipitaciones en invierno y de clima cálido seco en verano, en la peque-



SALTO LOS PELLINES

Hermoso salto al que se accede por la **ruta N-555** donde se ubica el **lodge Bosque Vivo**. Se sigue por este camino rural, de ripio, hasta un desvío que baja a un puente, tomando el camino del lado derecho que llega a la cascada. Es un trekking corto de 500 metros surcando un bosque con copihues.



FIESTAS PINTEÑAS

En la ciudad de Pinto en febrero se celebra la **Semana Pinteña**; en septiembre la **Fiesta Costumbrista Entre Valles** y en noviembre es el turno de la **Fiesta del Cordero** con muestras gastronómicas y shows musical. En **Los Llleuques**, en abril se celebra la **Fiesta de la Avellana**.



PERMISOS

Para internarse en la cordillera se exige solicitar permiso en **Carabineros**. Quien no cuente con autorización se arriesga a multas.



RECINTO

Recinto es el nombre de una localidad rural ubicada entre Pinto, el Valle las Trancas y el **Valle de Atacalco**. Al pueblo lo cruza la **ruta N-55** y en Atacalco hay un aeródromo. En sus proximidades se encuentra el **río Diguillín** y múltiples atractivos y oferta turística. Tiene conectividad con el Valle de Atacalco y la RN Ñuble.



VALLE DE ATACALCO

Desde **Recinto**, un desvío por la **ruta N-633** conduce al Valle de Atacalco, zona de arrieros y de exuberante vegetación nativa donde se obtienen hermosas vistas del macizo **Las Bravas** y se accede al **Salto del Renegado**, cascada de 30 metros de altura, y los ríos Renegado y Diguillín, en cuyas aguas se puede pescar, nadar o simplemente relajarse con el sonido de la cascada. Hay opciones de camping. CabañasAltoCordillera.cl



CUEVA DE LOS PINCHEIRA

Convertida en un museo de sitio, entrega la experiencia de imaginar y recrear la época en donde la banda de cuatrerros de los **hermanos Pincheira** aterrizzaba la zona asaltando y raptando mujeres por las que pedían rescate. En ocasiones se realizan recreaciones interactivas. <https://trancas.cl/cueva-de-los-pincheira>

ña ciudad de Pinto hay una creciente oferta turística y comercial que incluye una oficina municipal de información al turista, hostales, cabañas, camping, restaurantes, minimarkets, talleres mecánicos, vulcanización y servicentros.

A tres cuadras del pueblo por calle Carlos Condell un lugar interesante es Agroturismo Aqualipso, un pequeño complejo turístico inserto en un bello entorno natural que ofrece cabañas full equipadas, piscina y spa con tinas calientes, sitios para picnic con acceso al río, además de almuerzos y onces campestres.

A la salida de **Pinto** hay una vulcanización y bastante comercio. Más adelante, el camino avanza por escenarios campestres y se interna en los faldeos cordilleranos caracterizado por una geografía montañosa y boscosa, entregando, además, una serie de alternativas para disfrutar de la gastronomía local, como sus afamadas y clásicas tortillas de rescoldos que tiene notables cultores en plena ruta como Tortillas El Rosal (Km 28,5) un restaurante tipo picada donde además de tortillas vende almuerzos, sándwiches, empanadas, helados y cerveza artesanal; Tortillas La Abuelita (Km 29,5) consideradas como las mejores del sector, y Tortillas El Arriero (Km 42,5), imperdible por sus empanadillas de pera y pan amasado con chicharrones. En este mismo lugar se ubica el Parador Preandino El Chacay, un complejo que ofrece un completo servicio de restaurante, cafetería, piscina y zonas de quincho para picnic.

Antes, en el Km 39 está el enlace (izquierda) con la **ruta N-55** que bordea el **río Chillán** hasta el sector de **Los Pellines** (16 km), donde hay un salto de agua y en cuyo ingreso (2 km) se ubica el lodge Bosque Vivo, ideal para quienes buscan actividades en medio de la naturaleza. El hotel tiene un restaurante, domos full equipados con piscina exterior, canopy, paintball, quinchos, senderos por el bosque y acceso al **río Chillán** por un puente colgante centenario. A lo largo de la ruta es posible además encontrar una gran oferta de cabañas, campings y alojamientos para todos los gustos y bolsillos.

En la localidad de **Recinto** hay un servicentro **Copec**. Toda esta zona emplazada sobre los 2.200 msnm. tiene una amplia oferta de cabañas debido a múltiples atractivos naturales cercanos como el **salto del Renegado** y el **Valle de Atacalco**, caracterizado por la presencia de abundante bosque nativo a los cuales se puede acceder en excursiones en vehículos, moto o bicicletas por un camino de tierra (**ruta N-633**) que permite acceder a la **Reserva Nacional Ñuble** (*Descrito en Subtramo Reserva Nacional Ñuble*).

VALLE LAS TRANCAS

Continuando por el camino principal en el Km 65 aparece la leyendaria **Cueva de los Pincheira**, parada obligada para fotografiar y eventualmente ver algunas recreaciones de época. En los alrededores hay una amplia oferta de alojamientos, desde sencillos campings hasta complejos de cabañas como Astromelia. Adentrándose en el valle, y después de pasar el **punto Marchant** y sus atractivas vistas, la oferta turística crece considerablemente. En toda esta zona, considerada como el corazón del **Valle Las Trancas**, existen dece-



📍 1 Tinajas en Aqualipso. 📍 2 Trekking en Shangri-lá / F. Rukapali Adventours 📍 3 Roca Negra Lodge 📍 4 Experiencia de yoga en Bosque Prana. 📍 5 Salto Los Pellines / F. @drongelio

nas de alternativas para alojar, particularmente cabañas, hostales, glamping, además de spa, tiendas de arriendo de equipamientos para esquiar y algunos lugares para acampar. Entre los alojamientos destacan: Domos Treepod, Valle Aventura y el hostel Onai. Un buen trekking es el sendero al **mirador Valle Las Trancas**, que se inicia frente al **estero Renegado** y sube por una pendiente moderada hasta el mirador que ofrece lindas vistas no solo de Las Trancas sino también del cerro Las Cabras y de la Termas de Chillán. Se puede continuar por el sendero hasta el cerro Las Bravas.

Tomando una salida hacia el norte por el **Camino a Shangri-lá**, también hay lodges y cabañas, destacando el Roca Negra Lodge. Este hermoso sector conocido como el **Valle Shangri-lá**, es considerado un auténtico paraíso para los amantes del trekking, con senderos muy atractivos, como el que lleva hacia las ruinas del **refugio Shangri-lá** o la icónica **laguna del Huemul**, hermoso rincón cordillerano con distintas alternativas de acceso a través de senderos de dificultad media y alta. Una de las empresas más recomendadas para explorar la zona es Rukapali Adventours, quienes cuentan con guías e instructores certificados.



VALLE SHANGRI-LÁ LAGUNA DEL HUEMUL

Hermoso valle al que se accede desde la localidad de Las Trancas avanzando por el **Camino a Shangri-lá**, y donde es posible hacer senderismo o paseos en bicicleta. El antiguo **refugio de montaña Waldorf**, permite disfrutar de un maravilloso lugar con abundantes caídas de agua. Se puede acampar o alojar en lodges de montaña que ofrecen excursiones a un paredón de rocas volcánicas. <https://www.alltrails.com/es/ruta/chile/bio-bio/laguna-del-huemul>



📍 Centro de Ski Nevados de Chillán



WELLNESS

El Valle Las Trancas permite la realización de experiencias de bienestar en contacto con la naturaleza. Una de las empresas recomendadas es **Bosque Prana**, quienes ofrecen baños de bosque, trekking, yoga y meditación sensorial.

<https://www.bosqueprana.com/>



AGUAS CALIENTES LAS FUMAROLAS

Pequeño valle cordillerano que corre por el costado sur del complejo volcánico **Nevados de Chillán**. En el lugar afloran aguas termales muy calientes enfrías por riachuelos que forman pozones adaptados rústicamente para el baño. El recorrido a pie comienza desde la base del centro de esquí y presenta impresionantes panorámicas del Valle del Río Renegado y del Valle del Río Diguillín, del volcán Antuco y la Sierra Velluda.

<https://www.alltrails.com/es/ruta/chile/nuble/valle-de-aguas-calientes-via-termas-de-chillan>

Retomando la **ruta N-55**, el camino bordea el **río Renegado**, ofreciendo una serie de alternativas de senderismo, tomar fotografías y disfrutar de experiencias como aguas termales y excursiones de baja y alta dificultad como el sendero que va al **mirador El Regalo** donde se puede apreciar un salto de agua. La ruta está abierta todo el año.

Finalmente, el camino se encumbra hasta las Termas de Chillán y el Centro de Ski Nevados de Chillán, dos complejos turísticos que ofrecen hotelería e infraestructura de nivel internacional y diferentes programas orientados a los amantes de los deportes de montaña y el ski, complementado con una amplia oferta gastronómica. Durante el invierno funciona el centro de ski con 13 andariveles y más de 20 pistas.

RESERVA NACIONAL ÑUBLE

Administrada por Conaf, la **Reserva Nacional Ñuble** es una extensa área de más de 70 000 hectáreas considerada junto a la **Reserva Nacional Huemules de Niblinto** como los únicos lugares fuera de la Patagonia donde es posible ver huemules en estado silvestre.

Es un lugar muy recomendable para recorrer en mountain bike y en trekking de largo aliento. Presenta hermoso paisaje, con presencia de cascadas y pozones de aguas rodeado de profundos cañones en donde fluyen las aguas del **río Relbún**, ideal para bañarse. Conaf permite acampar con agenda confirmada. Es importante señalar que la reserva solo funciona en temporada de verano y es recomendable consultar a Conaf Ñuble antes de subir, independientemente si es temporada de verano.

Se accede por la **ruta N-633** cuyo enlace se ubica entre las localidades de **Recinto y Los Lleuques**. En total son 17 km hasta el fundo Los Cipreses desde donde solo pueden continuar vehículos 4x4 por un camino privado de servidumbre de 8 km hasta un puente peatonal que cruza el **río Diguillín**. En el puente hay estacionamiento debido a que desde aquí solo se debe continuar a pie por un tramo de 300 metros hasta la **guardería El Trumao**. 100 metros al sur se ubica la zona de camping. Existen operadores que ofrecen expediciones.



📍 1 Camino a Termas de Chillán 📍 2 Bike Park Nevados de Chillán / F. Termas de Chillán. 📍 3 Ascensión al Nevado de Chillán / F. © Rukapali Adventours

[SUBTRAMO: RN HUEMULES DE NIBLINTO DESDE PINTO A SAN FABIÁN

Valle Las Trancas tiene conexión con San Fabián desde Pinto a San Fabián o viceversa. En ambos casos esta conectividad permite conocer las localidades de Coihueco, Niblinto y Nahueltoro, además de visitar la **Reserva Nacional Huemules de Niblinto**.

Para salir de Pinto se debe conducir por calle Arturo Prat y tomar la **ruta N-547** y luego empalmar con la **ruta N-51** en el cruce con la **ruta N-545**, ubicado a 6 km de distancia de **Coihueco**, ciudad que tiene un servicentro Copec en calle Prat. Justo en su plaza de Armas se ubica el acceso a la **ruta N-47** que se dirige a **Nahueltoro**. Pasado el puente la ruta cruza la localidad de **Tres Esquinas** y finaliza en la **ruta N-31** que viene de San Carlos y se conecta con San Fabián en un trayecto de 20 km desde el retén de Carabineros.

Antes de llegar a Nahueltoro, y después de cruzar el **río Niblinto**, se ubica el **cruce Minas del Prado** (derecha) que se enlaza con la **ruta N-485** que se dirige a la localidad de **Minas del Prado**, en un trayecto de 12 km que presenta zona de curvas y pendientes fuertes. Este tramo es de ripio y en buen estado, sin embargo se debe tener máxima precaución debido a que es un camino angosto con tránsito frecuente de camiones madereros.

Desde Minas del Prado se debe acceder a predios forestales por sendas en buen estado para todo tipo de vehículos. Sin embargo, deberá coordinar con la Oficina Regional Conaf Ñuble para disponer de la ruta precisa. Los últimos 7 km que restan hasta la reserva son de una senda de tierra, estrecha y sinuosa, con algunos virajes peligrosos, pasos angostos por el borde del río, por lo que se debe tener la máxima precaución, ir a baja velocidad y solo ingresar si dispone de vehículo alto con tracción en las cuatro ruedas.



COIHUECO

Desde Pinto a Coihueco solo los separan 13 km. Uno de los atractivos cercanos es el **Embalse Coihueco**, de fácil acceso y donde se puede acampar y practicar kayak. Desde el embalse la **ruta N-509** permite acceder a la **RN Los Huemules de Niblinto** (solo 4x4) hasta una zona de camping administrada por Conaf. www.conaf.cl/parques/reserva-nacional-huemules-del-niblinto/



BUSCADOR DE SERVICIOS TURÍSTICOS Y ALOJAMIENTOS

[serviciosturisticos. sernatur.cl/ñuble](http://serviciosturisticos.sernatur.cl/ñuble)





📍 1 Salto del Itata / F. Sernatur Ñuble. 📍 2 Salto Agua Blancas / F. @FelipeCamañodiputado

|TRAMO 3: LA RUTA DEL AGUA DESDE CHILLÁN VIEJO A YUNGAY

20 km | 20 min | Rutas N-59-Q, N-85 y N-901



PARQUE MIRADOR

Ubicado en el **Salto del Itata** el Parque Mirador dispone de dos miradores de madera techados que ofrecen una vista privilegiada al torrente de agua que cae estrepitosamente por acantilados formados por la erosión de la roca. De administración municipal, el parque cuenta con dos zonas de picnic y módulos de información turística y para la venta de productos y artesanía.

<https://suda.io/activity> ➤



SALTO CHICO DE DAÑICALQUI

Rodeada de flora nativa, las aguas de este salto caen libres de una altura de 18 metros a una pequeña laguna apta para el baño. En el lugar hay una pasarela donde se pueden apreciar a cierta distancia los saltos del Itata y de **Perquenco**. Su acceso es gratuito. <https://es.wikiloc.com/rutas-senderismo/salto-del-danicalqui> ➤

Tomando como referencia **Chillán Viejo**, para viajar hacia la comuna de Yungay se presentan al menos dos opciones. La más rápida y cómoda, pero más larga (95 km) y con peajes, es dirigirse por la **Ruta 5** al sur hasta **Cabrero**, y desde Cabrero desviarse por la **ruta Q-97-N** a **Campanario**. La otra opción, más corta (64 km), sin peajes y más interesante, es tomar la **ruta N-59-Q** para dirigirse a Yungay.

La comuna de Yungay bien podría llamarse la ruta del agua o la ruta de las cascadas por la gran cantidad de saltos de agua que existen en este territorio precordillerano. Al menos se pueden contabilizar 13, pero como la zona es tan inexplorada podrían haber 20 o más de estos saltos, saltillos y cascadas de agua. En primavera, otoño e invierno son un verdadero espectáculo con sus caídas de agua en cortina de hasta 75 metros, como es el caso del Salto del Itata.

Desde Chillán Viejo se sale por calle Baquedano que se intercepta con la **ruta N-59-Q**, que en el Km 0 tiene un servicentro **Shell**. De pavimento asfáltico, la ruta está en excelente estado. En el Km 9 se ubica la Variante San Ignacio, que por un corto tramo de ripio se llega al pueblito de **San Ignacio**, cuna del cantautor chileno Víctor Jara. En el pueblo hay una estación de combustible, comercio básico y si se continúa por este camino (**ruta N-65**) se puede llegar al **Valle de Atacalco** y conectarse con la **ruta N-55** que se dirige a Pinto y al Valle Las Trancas. Sin embargo, los últimos temporales afectaron el **punto Zapallar** que cruza el **río Diguillín** por lo que el tránsito está limitado sólo a motos y bicicletas.

SALTO CHICO DE DAÑICALQUI

La **ruta N-59-Q** continúa hacia el sur, cruza una serie de pueblos como La Greda, La Mocha, Quiriquina y Puerto Seco, hasta que en el Km 42,5 llega a Pemuco, puerta de entrada del **Salto Chico de Dañicalqui**, ubicado a 16 km al sudoeste hacia el sector de **Culenco**. Para acceder a los saltos se debe tomar la **ruta N-85**, un camino pavimentado que se dirige hacia el poniente y se enlaza con la Ruta 5 a la



SALTO DEL ITATA

El salto del Itata está formado por varias caídas de agua de 75 metros de altura, que en los meses de invierno pueden formar una cortina de agua perfecta. Sorprende ver las capas de la tierra que se logran ver en el salto que forma uno o dos arco iris todo el día. Por el mismo curso del río se encuentra el **Saltillo del Itata**, inserto en un hermoso paraje de muchos árboles, tales como sauces, álamos. www.alltrails.com/es/ruta/chile/nuble/salto-del-itata ➔



SALTO DEL PERQUENCO

El salto del Perquenco es un desagüe natural del torrentoso **estero Perquenco** en el río Itata, cuya caída de agua forma un velo perfecto, entre el bosque verde. La cascada tiene una altura de 70 metros y está rodeada de especies nativas en medio de un predio forestal. Presenta 4 cascadas que en invierno se hacen una sola. www.youtube.com/watch?v=dmVFqhvmNgs ➔



CAMPING NIDO DE CÓNDROR

Camping ubicado en el sector de **Santa Lucía Bajo** que cuenta con acceso directo al río **Cholguán**, que forma uno de los pozones más hermosos del circuito. Cercano al camping se encuentra el cerro **Pan de Azúcar**, un verdadero cuerno verde que se puede explorar en trekking y cabalgatas. La subida a pie toma unas 3 hs para principiantes. No dispone de agua caliente ni electricidad. +56976717545 [@campingninodecondor](https://www.instagram.com/campingninodecondor) ➔

altura de General Cruz (Km 445). Antes, en el Km 7 aprox, se ubica la bifurcación con un camino vecinal de ripio y en buen estado, que se dirige a **Culenco**. Pasado el caserío, antes de llegar a la cascada hay una pequeña rotonda donde se puede estacionar para continuar a pie. Quienes visiten el lugar, pueden bajar por el lado y llegar hasta la misma cascada. A unos 100 metros del salto se encuentra un saltillo pequeño junto al balneario Los Boldos que posee playas de arena.

SALTO Y SALTILLO DEL ITATA

Continuando por la **ruta N-59-Q**, en 20 km desde **Pemuco** se llega a la ciudad de Yungay. De esencia agrícola y ganadera, su accidentada geografía ha engendrado hermosos campos, entre quebradas, valles y... cascadas. Tres de estos saltos más reconocidos se ubican uno al lado de otro en el río Itata. Estos son: el saltillo del Itata, el salto del Itata y el salto del Perquenco, que se unen al **Salto Chico de Dañicalqui**, qué a pesar de estar a menos de 2 km de distancia, solo tiene acceso por Pemuco.

Toda esta zona es compartida por las comunas de Yungay y Pemuco, de la Región de Ñuble, y Cabrero, de la Región del Biobío. Para acceder al **salto del Itata** se debe tomar la **ruta N-901** y recorrer 21 km hasta el **Parque Mirador**, administrado por la municipalidad de Yungay. El Salto del Itata está formado por varias caídas de agua de hasta 75 metros de altura, que en los meses de invierno pueden formar una cortina de agua perfecta. Ubicado a corta distancia, el **saltillo del Itata** son pequeñas caídas de poco menos de 2 metros de altura, pero que caen con fuerza debido a su extensión. Para bañarse en sus aguas hay que ingresar al camping, bastante amplio, limpio, con baños y ducha en buen estado, pero sin agua caliente. Acceso fácil.

SALTO DE PERQUENCO

Río adentro, aparece el **salto Perquenco**, que a pesar de estar ubicado a menos de 1 km del **Salto Chico de Dañicalqui** y del Itata, este es un salto de difícil acceso ya que no está señalizado y se debe acceder por la propiedad de una forestal. Por esta razón también le llaman **salto Escondido**, sin embargo en bicicleta o moto se puede acceder con facilidad desde el camino a **Ranchillo Uno**.



1



2

1 Fotografía nocturna del Cerro Pan de Azúcar / F. © Francisco Mendez. 2 Raudal de la Canoas / F. Camping Nido de Condoros



SANTA LUCÍA BAJO Y VALLE DE LAS VACAS

El sector cordillerano de **Santa Lucía Bajo** cuenta con un parador turístico que tiene como objetivo orientar a los visitantes sobre los distintos atractivos de la localidad, entre los que destacan: el Valle de las Vacas, el Pan de Azúcar y diversos saltillos de agua precordilleranos. La infraestructura fue desarrollada por la **central El Pinar** como parte del proceso de elaboración del Plan de Desarrollo Turístico (Pladetur). www.turismo-santaluciabajo.o5.cl/



SALTO DEL LAJA

Fuera de este circuito, en la Región del Biobío se ubica el Salto del Laja, compuesto por cuatro cascadas del río Laja que caen a una altura de 20 a 35 metros, siendo el salto principal el que se ve desde la carretera. Arriba de las cascadas el río es tranquilo y muy bajo, pero correntoso, abajo en cambio, se convierte en un angosto cañón con aguas muy profundas y con mucha fuerza que desembocan en el río **Biobío**.

SALTOS Y POZONES DE CHOLGUÁN

A 7 km al sur de Yungay, en **Chillancito**, se ubican los saltos de Cholguán, formados por el cauce del río Cholguán, que divide las regiones de Ñuble y Biobío. Es uno de los más visitados por su hermoso entorno y para aplacar los días de intenso calor del verano en sus pozones que forman pequeñas piscinas naturales. Se accede desde la **ruta N-59-Q**, pasando el puente **Chillancito** por un camino vecinal hasta donde se acaba el camino y se continúa a pie.

SALTO AGUAS BLANCAS

Siguiendo el cauce del **río Cholguán**, pero hacia la cordillera, hacia **Santa Lucía Bajo** y el **Valle de Las Vacas**, también hay saltos y cascadas, algunas aún por descubrir por lo inhóspito del lugar. Por la **ruta N-933** se accede a este salto, también conocido como **Primer Salto**. Está inserto entre cerros y quebradas de bosque nativo y cae a 80 metros de altura e implica una caminata de 2 horas por un sendero lleno de vegetación nativa de arrayán, avellanos y coigües. Lamentablemente las últimas lluvias provocaron la destrucción del puente colgante ubicado en el sector de Santa Lucía Bajo que permitía cruzar el **río Cholguán** y adentrarse al salto y al vistoso **cerro Pan de Azúcar**, que se puede explorar en trekking y cabalgatas.

SALTO DEL LEÓN CALABOZO

Ubicado en el sector de **Ranchillo Alto**, en medio de un espeso bosque nativo, el salto del León ruge solo para unos pocos privilegiados que se animan a llegar a estos lugares. El salto emerge del bosque y cae a unas rocas basálticas desde 85 metros aprox. Se accede por la **ruta N-915** apta solo para vehículos 4x4. Es un poco peligroso, pues está en un risco, razón por la cual la visita se debe realizar con un guía con experiencia porque no existen senderos señalizados.

El sector precordillerano de **Santa Lucía Bajo** y el **Valle de las Vacas** de la comuna de Yungay, se caracteriza por sus hermosos parajes rodeado de vegetación nativa. El valle es un buen lugar para acampar, descansar, hacer trekking, kayak, pasear a caballo o bañarse en las aguas del río Cholguán que forma pozones y saltillos en el cual es posible bañarse, como por ejemplo el **Raudal de Las Canoas**. Se accede desde Yungay por la **ruta N-935**. Una vez llegado al **punto Las Mulas** se debe tomar el desvío hacia la **ruta N-933** durante 3 km.



SERNATUR
Región de Ñuble

ÑUBLE

REGIÓN QUE INSPIRA



DESCUBRE LOS
DESTINOS DE LA REGIÓN



📍 VALLE LAS
TRANCAS

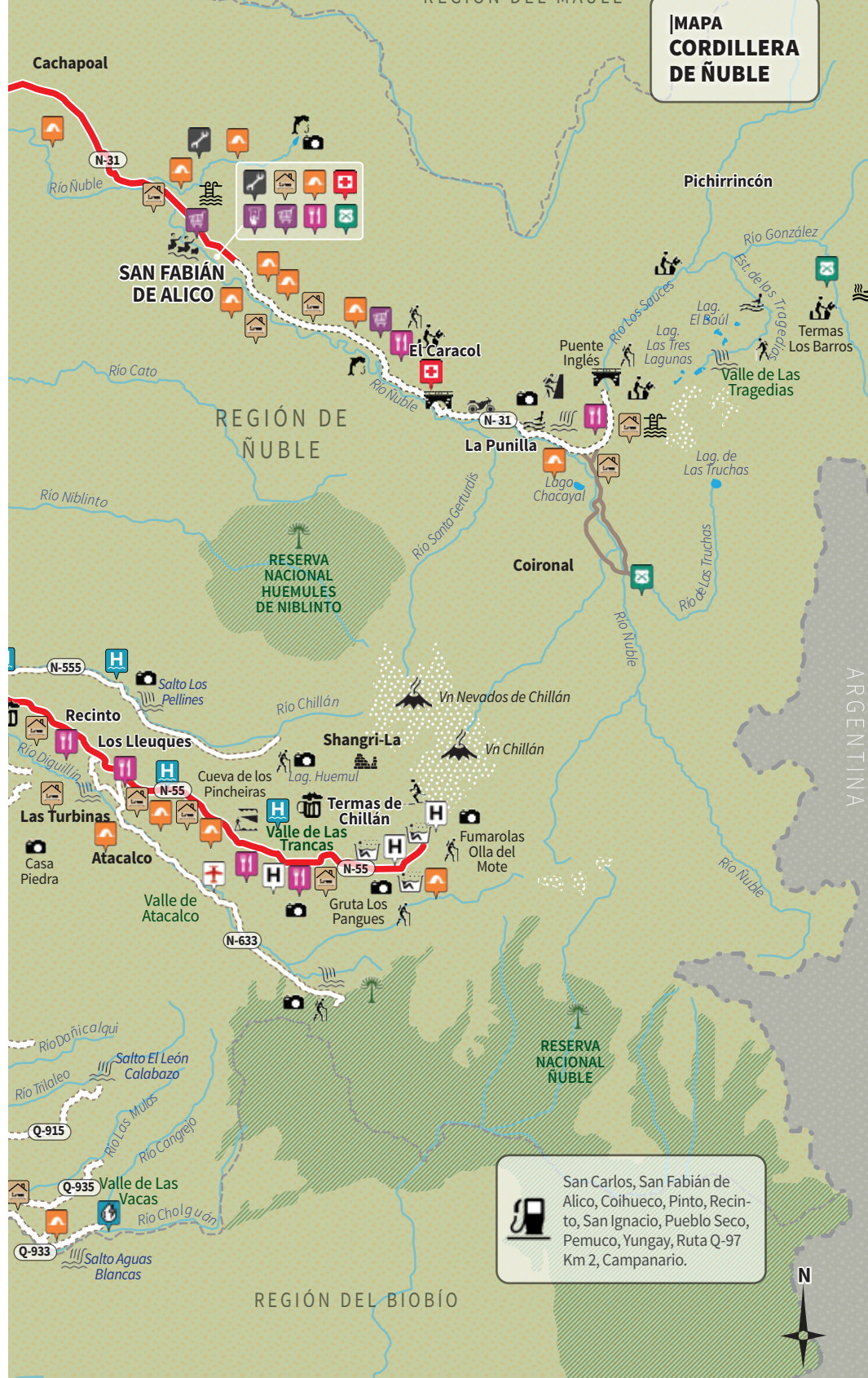


📍 SAN FABIÁN



📍 VALLE DEL
ITATA

**MAPA
CORDILLERA
DE ÑUBLE**



SAN FABIÁN DE ALICO

REGIÓN DE ÑUBLE

RESERVA NACIONAL HUEMULES DE NIBLINTO

La Punilla


Coironal

Shangri-La

Termas de Chillán

Valle de Las Trancas

RESERVA NACIONAL ÑUBLE

 San Carlos, San Fabián de Alico, Coihueco, Pinto, Recinto, San Ignacio, Pueblo Seco, Pemuco, Yungay, Ruta Q-97 Km 2, Campanario.





Somos tu partner de aventuras

Te equipamos para recorrer
CHILE sobre ruedas



Creamos el **MRS**, el sistema modular de Racks para vehículos más completo y resistente, diseñado y fabricado 100% en Chile.

macá



MACROZONA SUR

CIRCUITOS TURÍSTICOS SUR

Alto Biobío
Araucanía Lacustre
Panguipulli - Sietelagos
Osorno, Puyehue y Costa
Puerto Montt (Primer Tramo
Carretera Austral)



Laguna La Mula / F. Sernatur

Región del Biobío

ALTO BIOBÍO

Los Ángeles - Parque Angostura - Alto Biobío



CLIMA: La zona del Alto Biobío marca la transición entre los climas templados secos de la zona central y los climas templados lluviosos que se desarrollan al sur del río Biobío. Por sobre los 1 500 msnm. las precipitaciones superan los 2 000 mm. anuales y las bajas temperaturas permiten la presencia de nieve.

CÓMO LLEGAR:
Terrestre: Desde Santiago, por Ruta 5 hasta Los Ángeles. **Aéreo:** Desde el Aeropuerto Arturo Merino Benítez de Pudahuel (SCL) al Aeropuerto Carriel Sur de Concepción, distante a 131 km de Los Ángeles.

DISTANCIAS:
 Los Ángeles - Santa Bárbara: 40 km
 Santa Bárbara - Parque Angostura: 21 km
 Parque Angostura - Ralco: 31 km
 Ralco - Reserva Nacional Ralco: 67 km
 Total Aprox. Circuito Alto Biobío: 350 km

LOS ÁNGELES / CITY TOUR

📍 515 km de Santiago | 📍 127 Km de Concepción | 📍 92 km de Ralco

Fundada en 1739, la ciudad de Los Ángeles es considerada la entrada al sur de Chile, debido a que en ella converge la naturaleza y cultura del centro y sur del país, en torno al emblemático río Biobío, históricamente la frontera natural entre españoles y mapuches.

Para conocer parte de esta historia, el museo de la **Alta Frontera**, ubicado en calle Colón, posee una colección de utensilios y objetos mapuches, además de armas de la época colonial y republicana.

Un paseo urbano debe considerar una visita a su renovada plaza de Armas donde destaca el monumento ecuestre del libertador Bernardo O'Higgins, y en torno a la cual se ubican los principales servicios públicos, comercio, bancos, hoteles, restaurantes. Muy cerca, se ubica el **Mall Plaza y el Gran Casino de Juegos**, complejo que incluye un hotel de la cadena **Marriott**, emplazado en el edificio más alto de la ciudad. La vida nocturna y gastronómica se distribuye entre la Av. Alemania, la calle Colo Colo y la Av. Ricardo Vicuña. Para los viajeros, **El Viaje Gastrobar**, ofrece una interesante carta de sándwiches, tragos y cervezas artesanales.

Uno de los lugares que mejor conserva reminiscencias más propias del pueblo de antaño es la **plaza Aníbal Pinto**, epicentro cultural y de encuentro social. En su entorno hay ofertas de restaurantes, hostelería y tiendas con productos naturales y vegetarianos.

Finalmente, dos buenos paseos familiares son la **laguna Esmeralda**, hermoso ojo de agua rodeado de añosos árboles y réplicas de dinosaurios, y el **parque Estero Quilque**, gran pulmón verde compuesto por ciclovías, máquinas de ejercicios, anfiteatro, varias multicanchas, extensas áreas verdes y un boulevard.

|TRAMO 1: A PARQUE ANGOSTURA DESDE LOS ÁNGELES A PARQUE ANGOSTURA

61 km | 1 h | Ruta Q-61

Para viajar a **Alto Biobío** se debe tomar la **ruta Q-61**, hacer una escala en **Santa Bárbara** —parada obligada para llenar el estanque de combustible— y continuar por la misma ruta otros 20 km hasta el ingreso al Parque Angostura donde el circuito continúa hacia Ralco y presenta un desvío a los valles precordilleranos de Huequecura y Quillaleo. Es un circuito que se debe hacer respetando a la naturaleza y a las comunidades pehuenches.

Tomando como referencia la plaza de Armas de **Los Ángeles** la salida a **Santa Bárbara** se puede realizar por la Av. Los Carrera o Av. Las Industrias hasta el empalme con la **ruta Q-61** (izquierda), que presenta capa de pavimento asfáltico hasta **Ralco**.

Desde el km 2 al 4, en el sector de **El Peral**, hay oferta de comida típica. En el Km 8,5, sector de **Cunibal**, también hay restaurantes y en el **cruce La Perla** (justo donde hay un taller de vulcanización), se



📷 Miel de Santa Bárbara



LA CAPITAL DE LA MIEL

La comuna de **Santa Bárbara** es reconocida por la calidad de su miel de abejas. En **Mieles Entrenidas** mezclan este noble alimento natural con chocolate, avellana, canela, merquén y frambuesa. gentedulce.cl

En **Abejas Sin Fronteras**, las notas de encino logran una miel de color y sabor intenso. La **Apícola Santa Bárbara**, produce variedades con quillay, ulmo, multi floral zona centro y multi floral zona sur y avellano. [lg @apicolasantabarbara](https://www.instagram.com/apicolasantabarbara)



PLAZA ANÍBAL PINTO

La plaza Aníbal Pinto es uno de los lugares más representativos de la ciudad de **Los Ángeles**, debido a que aún conserva un estilo pueblerino que rememora tiempos pasados. Sus añosos y frondosos árboles sirven de sombra y cobijo de los puestos de los pequeños agricultores que todos los fines de semana llegan a ofrecer sus verduras, hortalizas y frutas frescas, lo que constituye un buen punto de abastecimiento.



RESERVA NACIONAL ALTO DE PEMEHUE

Hermosa reserva administrada por Conaf ubicada al sur de la **central Pangue** y del río Biobío, comuna de **Quilaco**. Tiene senderos y se puede alojar en domos de madera con tinas calientes y vistas a los cerros y el bosque. Se accede desde el **embalsadero Callaqui**, cruzando el río Biobío. Al cierre de esta edición la unidad se encontraba cerrada. Info: +56 41 2624062. <https://www.conaf.cl/parques/reserva-nacional-altos-de-pemehue/> ➔



📍 Puente Quilaco / F.: © Angostura del Biobío

ingresa al parque acuático Ayelén, ideal para ir con niños en días calurosos. En el Km 12 El Hornito de Coreo y el camping El Carretón del Abuelo, son buenas opciones para comer y acampar en un hermoso entorno natural con mucha vegetación y árboles frutales. En el Km 25,5, se ubica la fábrica y sala de ventas de quesos Los Mañíos.

SANTA BÁRBARA

El Km 33 de la **ruta Q-61** marca el ingreso del área urbana de la ciudad de **Santa Bárbara**, en cuyo acceso se ubica un servicentro **Terpel**, por esta misma calle se accede a la **plaza de Armas Isabel Riquelme**. De marcada impronta rural, la pequeña ciudad de 13 400 habitantes dispone de alojamiento, gastronomía, artesanía, supermercados, almacenes, farmacias, servicentros, bancos, cajeros automáticos, talleres mecánicos y vulcanización.

Saliendo por la Costanera de Santa Bárbara, un lugar recomendado para visitar es el **mirador Biobío**, buen punto para contemplar el cordón montañoso Tricauco y caminar por la ribera del río. En adelante, la ruta continúa hacia el oriente bordeando la ribera norte del **río Biobío** con el **punto Quilaco** a la vista, viaducto que une a Santa Bárbara y **Quilaco**, uniendo además las dos riberas del Biobío, considerada como la frontera natural entre el sur y el centro de Chile.

A Quilaco la atraviesa la **ruta Q-705** que viene de **Mulchén** y continúa hacia el oriente, al sector rural de **Rucalhue** y finaliza en el **balseadero de Callaqui**, donde se toma una balsa que cruza a Alto Biobío.

De regreso a la **ruta Q-61** pasado el **estero Mininco** hay varias ofertas de camping y cabañas. El Complejo Turístico El Sendero (izquierda) dispone de 2 piscinas al aire libre y un pequeño sector de camping con acceso al río. Más adelante en el Km 4, la cervecería Callaqui ofrece cervezas artesanales y cabañas con piscina climatizada.

En el Km 45, surge un desvío hacia **Los Junquillos** (izquierda) por la **ruta Q-681** que termina en **Huequecura**, hermoso sector precordillerano emplazado en la ribera del **río Huequecura**. Son 17,5 km de los cuales 15 están pavimentados y los últimos 3 km son de ripio.

En el Km 50,5 en un bello entorno se ubican las cabañas Wirkaleufú que incluyen un vivero y hot tubs. 300 metros más adelante otra opción de alojamiento son las cabañas Rapa. Antes de llegar al **Embalse Angostura**, la ruta gira en dirección sureste hasta el puente **El Piulo**, que atraviesa el **río Biobío** sobre un hermoso enrocado natural ubicado en la parte más angosta y profunda del río.



CORDÓN TRICAUCO

Panorámico cordón montañoso ubicado entre los ríos Biobío y Queuco. Posee hermosas lagunas cordilleranas, verdaderos espejos de agua, donde se reflejan bosques de araucarias y montañas de granito. El sendero a la **laguna Pirquinco** es un imperdible para los amantes del trekking. Se inicia desde Rañihueno, en el Km 75 de la **ruta Q-61**. Desde la cumbre se pueden apreciar los volcanes Callaqui y Sierra Velluda. Hacia el oeste, parte del río Biobío. <https://suda.io/activity/XE7SyvfLL4> ➔



DOMOS NELKEWUE

Km 42 de la **ruta Q-61**, son 3 domos de 2 pisos, full equipados para 4 a 8 personas con hot tubs, piscina y wifi. [@domosnelkewue](https://www.instagram.com/domosnelkewue) ➔



📍 1 Camping Trompelhueno, Playa Ralco 📍 2 Puente Colgante Río Huequecura / F. Francisco Millacura 📍 3 Sendero Mirador Angostura / F. © Angostura del Biobío

HUEQUECURA Y VALLE DE QUILLAILEO

Antes de cruzar el **punte El Piulo**, a la izquierda del camino, se ubica el empalme con la **ruta Q-685** (camino Lo Nieve) que en un corto tramo de pavimento permite el acceso al **mirador Huequecura**, detención obligada para disfrutar de una vista panorámica al **Embalse Angostura**, el muro y la sala de máquinas de la central hidroeléctrica, en un entorno rodeado de vegetación y especies nativas. En el lugar hay venta de artesanía, alimentación, souvenirs y productos locales.

Siguiendo el cauce del **río Huequecura** se ubica una linda playa que se ha hecho muy popular en las últimas décadas gracias a la calidad de sus aguas y hermosa geografía. En la cuenca del río hay una variada oferta turística, mención destacada para Huequecura Explorer, un camping con sitios amplios que dispone de refugios tipo glamping, piscinas, quinchos, juegos y senderos por la ribera del río.

Pasado **Huequecura**, la ruta, ahora de ripio y angosta, transitable para cualquier auto, penetra el bosque hasta el sector de **Quillaileo** donde la comunidad Ayin Mapu está abierta al turismo de bajo impacto. Desde acá hay trekking por el **Valle de Quillaileo**, atravesando la cordillera por antiguos senderos y campos traviesa rodeados de flora nativa y cristalinos manantiales que llegan al **Valle del Queuco**.

PARQUE ANGOSTURA

De regreso a la **ruta Q-61**, a poco menos de 1 km al sur del puente **El Piulo**, se ubican las instalaciones del **Centro de Visitantes del Parque Angostura** buen lugar para informarse de los atractivos de la zona, contemplar el paisaje desde un mirador y conocer sobre el proyecto hidroeléctrico visitando la sala de máquinas de la represa,



MIRADOR DE HUEQUECURA

Ubicado en el **Parque Angostura** destaca por su linda vista al embalse Angostura. Tiene un sendero interpretativo de 400 metros. Hay venta de artesanía, alimentación y souvenirs.



PARQUE ANGOSTURA CENTRO DE VISITANTE

Microdestino ubicado en el **embalse Angostura**, al norte de Alto Biobío. Posee 2 playas públicas con embarcaderos, 3 campings, miradores con senderos y un arboretum. Creado por Colbún. En la **ruta Q-61** se ubican las dependencias del **Centro de Visitantes** habilitadas con salas de exposiciones y un mirador con vista al embalse. angosturadelbiobio.cl ➔



NAVEGACIÓN/ RAFTING

Los embalses Angostura, Pangue y Ralco, el río Biobío y sus afluentes brindan poderosas experiencias de navegación, desde familiares hasta extremas, en tranquilos botes a pedal y en adrenalinicos rafting y kayaks surcando bosques de araucarias. El río Biobío es uno de los más emblemáticos del rafting en Chile. Posee 9 rápidos de buen nivel y llenos de historia. Al menos 3 empresas prestan servicios con registro en Senatur. En **Biobío Extremo** ofrecen una travesía full day que mezcla rafting y kayak explorando cascadas y suave trekking. Termina con comida típica. @biobio.extremo ▶



SENDERO LAGUNA PIRQUINCO - CERRO LA PEPA

Ruta de trekking de 12,7 km de distancia ida y regreso que tarda al menos 7 hs hasta la hermosa Laguna Aguas Blancas, ubicada en una de las laderas del **cerro La Pepa**, en el cordón Tricauco. La ruta comienza en el sector de Aguas Blancas, **ruta Q-61**. En el trayecto se puede disfrutar de vistas panorámicas al río Biobío. Atravesando el cerro Aguas Blancas se accede a las lagunas Pirquinco y Los Patos, por el sur, y a la laguna Cañicura por el norte. <https://www.alltrails.com/es/ruta/chile/bio-bio/sendero-laguna-aguas-blancas> ▶

OTROS SENDEROS DE TREKKING

www.alltrails.com/es/ruta/chile/bio-bio/volcan-copahue-desde-laguna-el-barco ▶

el corazón del proceso productivo de la generación hidroeléctrica.

Avanzando hacia **Ralco** la ruta toma una curva en el sector rural de **Loncopangue**, cruza el embalse por el **punto Biobío 1** y continúa hacia el sur, por la ribera nororiental del río. Todo este sector se ha convertido en un destino turístico muy popular debido a que la empresa **Colbún** habilitó dos balnearios públicos gratuitos de primer nivel a orillas del **Embalse Angostura**. Ambos lugares poseen baños públicos y embarcaderos que son utilizados por pequeñas empresas que ofrecen servicios de arriendo de kayak y paseos navegables. Dos campings de excelente infraestructura —Los Notros y Trompelhueño— y un área destinada a la educación ambiental llamada **Arboratum**, completan la infraestructura turística que se complementa con la existencia de 2 buenos restaurantes: **Ilwen Sabores del Campo** (cruce Loncopangue) y **Rincón del Lago**.

TRAMO 2: ALTO BIOBÍO DESDE PARQUE ANGOSTURA A RALCO

27 km | 30 min | Ruta Q-61

Una vez cruzado el embalse Angostura y, por ende, el río Biobío, la **ruta Q-61** continúa su recorrido hacia la localidad de **Ralco**, capital de la comuna de **Alto Biobío**. El camino en un primer tramo se mantiene de pavimento. A la altura del Km 67 la empresa de rafting Río Aventura tiene su base camp y punto de llegada de sus excursiones que comienzan en el **embarcadero Callaqui** (km 79). Muy cerca, otra buena opción para comer y pernoctar con hermosas vistas al río y las montañas es Campo Lindo. En el Km 66,5 a un costado del santuario de Santa Teresa de Los Andes se ubica el acceso del sendero que se dirige a la **laguna Aguas Blancas** y el **cerro La Pepa**. Más adelante donde se ubican las cabañas y el restaurante Donde La Pola surge un nuevo sendero esta vez a la **laguna Pirquinco**.

Llegando a **Ralco**, en la desembocadura del **río Queuco** hay un lindo mirador que constituye un buen lugar para descansar o hacer un picnic disfrutando de la vista del valle y de las excursiones de rafting que salen 200 metros más abajo, en la **cuesta Loncopangue**, don-

Trekking a Laguna Cañicura / F. Wikiexplora Dmahn





1



2



3

1 Rafting en río Biobío / F. @biobio.extremo. 2 Museo Pehuenche / F. Turismo Muni Alto Biobio. 3 Alto Biobío / F. Sernatur.

de se ubica el embarcadero de la **balsa Callaqui** que se mueve por tracción humana, siendo la última de este tipo existente en la zona.

7 km hacia el sur se ingresa a **Ralco**, capital de la comuna de **Alto Biobío** creada en 2003 y cuya población, cercana a los 6 mil habitantes, en su gran mayoría se considera pehuenche. En la plaza funciona una oficina turística, y en el pueblo hay una incipiente oferta de alojamientos, cabañas y restaurantes. También hay agencias y guías especializados en ascensiones y trekking a los **volcanes Callaqui** y **Copahue** y excursiones a la **Reserva Nacional Ralco** y la **Laguna Las Mulas**.

|TRAMO 3: ALTO BIOBÍO

DESDE RALCO A TRAPA TRAPA Y/O RESERVA RALCO

65 km | 2 hs | Ruta Q-699 || 70 km | 2 hs | Ruta Q-61

Desde Ralco, el circuito se abre en dos. Hacia el norte la **ruta Q-699** recorre el **Valle del Río Queuco** y luego de cruzar la **comunidad de Cauñicu**, llega a **Trapa Trapa**, recóndito sector cordillerano rodeado de bosques de araucarias, donde las comunidades pehuenches se empeñan en mantener sus costumbres más auténticas. La distancia total desde **Ralco** hasta **Butalelbum**, el punto final del camino, es de 65 km. Ida y regreso se debe considerar un mínimo de 150 km.

La otra opción es continuar el circuito por el **río Biobío** a fin de visitar la **Reserva Nacional Ralco**. Este tramo se realiza por la **ruta Q-61**, la que luego de recorrer los **embalses de Pangue** y **Ralco**, llega a **Gualali**, sector rural que tiene conectividad con **Lonquimay** a través de un vadeo por el **río Chaquilvín**, solo apto para vehículos 4x4, motos y mountain bike. Este trayecto supera los 220 km, ida y regreso.



MUSEO PEHUENCHE ALTO BIOBIO

Pequeño museo ubicado en la **plaza de Ralco** que exhibe armas, herramientas, platería, vestimentas y artefactos de la época como raquetas de nieve. Tiene una muestra de las creencias y tradiciones del pueblo pehuenche. Abre de lunes a domingos hasta las 18:00 hs. <https://munialtobiobio.cl>



BUSCADOR DE SERVICIOS TURÍSTICOS Y ALOJAMIENTOS

[servicioturísticos.
sernatur.cl/alto del
Carmen](http://servicioturísticos.sernatur.cl/alto-del-Carmen)

[servicioturísticos.
sernatur.cl/santabar-
bara](http://servicioturísticos.sernatur.cl/santabarbara)





SENDERO RUKAMANQUE

En el Km 9,7 del camino a Trapa Trapa, en el sector de Pitril la familia Vita ofrece circuitos de trekking personalizados en los cuales se da a conocer la cultura y cosmovisión pehuenche. Hay tramos cortos (3K), medianos (8K) y largos (20K), ida y regreso. El de 20K permite acceder a la cima del **cerro Trocopen** con vista a 5 volcanes. También ofrecen cabalgatas de 2 días al estilo arriero pehuenche, experiencia que termina con un asado al palo. **Boris Vita** también realiza excursiones a las lagunas Blanca, El Barco y Cauñicú, y las localidades de Trapa Trapa, **Butalelbun** y las **termas de Chanco Ko**, termas naturales al aire libre con hermosas vista a la cordillera. Consultas al tel.: +569 9591 1289. @ [SenderoRukaManque](#) ➔



LAGUNA LA MULA

Hermosa laguna ubicada en la **Reserva Nacional Ralco**. Existen al menos 3 rutas de trekking de Senderos de Chile. 2 comienzan en Pitril camino a **Trapa Trapa**, pero la más fácil y lejana sale desde la **comunidad de Vilcuncura** en la **ruta Q-61**. Recorre 33 km en 9 hs ida y vuelta por bosques de araucarias. En auto sólo se accede en 4x4. Excelente ruta para MTB. <https://www.alltrails.com/es/ruta/chile/bio-bio/laguna-la-mula> ➔

¡SUBTRAMO: DESDE RALCO A TRAPA TRAPA

Desde la plaza de Ralco se inicia la **ruta Q-699** que toma dirección nororiental hacia el **río Queuco**, caudaloso y transparente afluente del río Biobío que nace en el **volcán Copahue**, ideal para la pesca.

Después de recorrer 9,7 km aparece **Pitril**, comunidad pehuenche de 600 personas que ofrecen al visitante una variada oferta de cabañas, camping y gastronomía ancestral. Sus principales atractivos naturales son cascadas y playas dispuestas a lo largo del **río Queuco**. En el camping **Pewenco** hay buenos sitios para acampar y su propietario ofrece excursiones. Al frente del camping **Pewenco**, la familia Vita realiza caminatas y cabalgatas por senderos que se internan en el bosque nativo en los cuales dan a conocer la cosmovisión del pueblo pehuenche. Una actividad similar realiza **Lorenzo Llaulen**.

Pasado **Pitril** el camino continúa siempre con el **río Queuco** como eterno acompañante, que de tanto en tanto regala hermosas cascadas como el **Salto del Río Azul**, ubicado en la otra orilla del río junto al camping **Otue**, quienes cobran por visitar la cascada.

En el Km 25, pasado la escuelita de **Cauñicú**, el camping **Wiñutun** ofrece comida pehuenche. Desde el **paradero Cauñicú**, a mano derecha, se inicia un camino vecinal de tierra en muy mal estado que sirve como ruta de trekking hacia la **laguna Cauñicú**, que ofrece una espectacular vista a la cordillera. También desde **Cauñicú** es posible visitar a pie o en vehículo 4x4, las **termas de Koyikén**. En este caso se debe desviar a la izquierda por un camino que baja hacia el río.

De regreso a la **ruta Q-699**, aún en buen estado para cualquier vehículo, después de recorrer 20 km desde **Cauñicú** por el encajonado **valle del Queuco** se llega a las **termas de Nitrao** (Km 47), consideradas como las de mejores propiedades terapéuticas de todo el Alto Biobío. Están ubicadas a 1 km de distancia cruzando el río **Queuco** y son administradas por familias pehuenches del sector, con quienes se debe confirmar con anterioridad su funcionamiento, pues los últimos temporales han afectado su infraestructura.

Ya en el sector de **Trapa Trapa**, el camping **Li Mawida** es una buena opción para acampar y ser usado como campamento base para recorrer el sector de **Butalelbun**, las **termas de Chanco Ko** e incluso llegar al **hito fronterizo Paso Copahue**. Los dueños del camping ofrecen asado al palo y excursiones guiadas a pie o en cabalgatas hacia el **cerro Li Mawida**.

En **Trapa Trapa** y **Butalelbun** las diferentes comunidades abren sus hogares durante la veranada a los turistas que buscan no solo naturaleza salvaje sino también compartir experiencias ancestrales como recolectar piñones o preparar catutos.

¡SUBTRAMO: DESDE RALCO A LA RESERVA RALCO

Desde **Ralco** la **ruta Q-61** presenta un corto tramo de 7 km en pavimento asfáltico y luego continúa de ripio, apto para todo tipo de vehículos en época estival, pero con precaución en las zonas de curvas con pendientes fuertes. El camino corre junto al **río Biobío** dando



📍 1 Ruta Q-61 / F. @ Ecocamping Peumayenco 📍 2 Sendero Mirador Rukamanque / F. @ Sendero Rukamanque 📍 3 Butalemun / F. Camping Lig Mawida 📍 4 Kayak en Ecocamping Peumayenco

conectividad a varias comunidades pehuenches.

En el Km 2,8 la ruta se desvía hacia el sur (derecha) cruza el **puente Pangué** y continúa hacia la central hidroeléctrica Pangué. En cambio, el camino de ripio que se intercepta a mano izquierda es la **ruta Q-687** también conocida como Camino a **Pitrilón**, un sector rural atravesado por el **río Pangué** que forma un lindo valle con presencia de campings y cabañas con acceso al río. El camino en general está en buenas condiciones, pero desmejora lentamente hasta que en el Km 18 se convierte en una huella de arrieros utilizada por senderistas expertos y amantes del mountain bike que realizan expediciones al **volcán Callaqui** y la **laguna La Mula**.

De regreso a la **ruta Q-61**, pasado el **puente Pangué**, en 3,5 km se llega a la represa de la central hidroeléctrica Pangué construida en 1996. Pasada la cortina hay un lindo mirador natural hacia el embalse **Pangué**. Desde este lugar la ruta continúa de ripio apta para todo tipo de vehículos. En el Km 11 hay un complejo turístico y en el Km 13 se ubican las cabañas Traykén de inmejorables vistas al lago. A la altura del Km 17 en el sector **El Avellano** se ubica el camping Ecoparque Peumayenko, que además de sitios y cabañas full equipadas con vista al lago la familia anfitriona ofrece paseos en kayaks, travesías en rafting, comida típica pehuenche, excursiones de pesca y transporte a los atractivos cercanos, como las **termas El Avellano**, aguas termales naturales ubicadas a orilla del río Biobío que cuenta con infraestructura básica y pozones al aire libre.



LAGUNA EL BARCO

Hermosa laguna cordillerana ubicada a un costado de la RN Ralco. Tiene una isla con forma de barco y en su acceso hay un camping con una playa de arena volcánica con vista al **volcán Copahue** que se distingue por las fumarolas de su permanente actividad. Ubicado en territorio argentino, al Copahue se accede desde un sendero de trekking que se inicia en la laguna y tarda 15 hs en recorrer los casi 50 km, ida y regreso. En el camping administrado por comunidades locales venden piñones, tortillas y agua. +56 43 2578736. www.alltrails.com/es/ruta/chile/bio-bio/volcan-copahue-desde-laguna-el-barco 📍



1

2

1 Reserva Nacional Ralco, Volcán Callaqui / F. @biobio.extremo. 2 Laguna La Mula / F. Sernatur



CUESTA Y MIRADOR LA ZETA

Afadama cuesta ubicada en la **ruta Q-61** que conecta Ralco Lepoy con el camino de acceso a la **laguna El Barco**. Excelente para MTB. El punto de observación más alto se ubica en un camino paralelo que se dirige a la **Comunidad Quiñelón**, desde ahí se puede observar todo el sector y el río Biobío que se encuentra represado. www.alltrails.com/es/ruta/chile/bio-bio/mirador-la-z ➤



RESERVA NACIONAL RALCO

Se accede desde la **ruta Q-61** a la altura de la **Comunidad de Vilcuncura**. Se caracteriza por su paisaje andino con presencia de importantes bosques de araucarias y lengas. Entre sus atractivos destacan el **volcán Callaqui** y la **laguna La Mula**. En su acceso hay un camping y personal de Conaf. <https://www.parquesnacionales.cl/planifica-tu-visita/ficha-reserva-nacional-ralco/> ➤




A medida que avanza hacia la cordillera la ruta continúa por una zona de curvas cerradas, hasta encontrarse con un nuevo embalse, esta vez es la **central Ralco** de Enel, considerada como la central hidroeléctrica que más aporta energía en el país y cuya construcción en los años 90 generó conflictos con comunidades pehuenches y grupos ambientalistas quienes se oponían al proyecto por la alteración de las formas de vida y daños medioambientales.

Desde el embalse el camino se encajona en una zona de curvas pronunciadas y en ocasiones con ripio suelto. Desde la **Comunidad de Lepoy Bajo** hasta el mirador de la **cuesta la Z en Chenqueco** se contabilizan 66 curvas. **Chenqueco** es una comunidad de 200 habitantes dedicados principalmente a la crianza de animales, el cultivo de hortalizas, la recolección y la apicultura. En el villorrio hay una posta y un almacén.


Desde Chenqueco la **ruta Q-61** continúa en dirección norte bordeando el **río Ralco** hasta que después de un trayecto de 7 km llega a la **comunidad de Vilcuncura**, sector rural donde está la opción de continuar hacia la **Reserva Nacional Ralco** por un camino que bordea el río Ralco y accede al camping Ojo de Agua, el mejor campamento base para explorar la zona por senderos de trekking que van a la **laguna La Mula**, el **volcán Callaqui**, la **laguna El Barco**. El camino continúa otros 3 km hasta las instalaciones de Conaf. La otra opción es continuar 6 km hasta el cruce del camino a la laguna El Barco, lago donde también se ubica un camping administrado por comunidades pehuenches, con sectores de picnic, baños y mesones.

Este último tramo se recomienda transitar solo en vehículos 4x4 o al menos asegurarse que el camino está en buenas condiciones y subir las cuestas en primera, acelerando suave para evitar derrapar. Con una buena conducción es posible llegar hasta la laguna e incluso continuar por la **ruta Q-61** hacia el bello y apartado sector de **Gualalí** donde hay una avanzada de Carabineros, lugar exacto donde la ruta toma dirección poniente para regresar a Chenqueco. Vadeando el **río Chaquilvín** (solo vehículos 4x4, motos o mountain bike) es posible conectarse con la **ruta R-791** que bordea el lado oriental del **río Biobío** y se dirige hacia el sur a **Lonquimay**, Región de la Araucanía.

MAPA CIRCUITO ALTO BIOBÍO

-  Comienzo y fin de concesión **ISA Interval**
-  Peaje Troncal ISA
-  Área de descanso y servicio



 Los Ángeles y Santa Bárbara. Se recomienda al menos llenar el estancque de combustible, antes de subir a las localidades cordilleranas.

A Paso Pino Hachado >>>



Ojos del Caburgua / F. Adobe Stock

Región de La Araucanía

ARAUCANÍA LACUSTRE

Temuco - Pucón - Curarrehue - Lican Ray



CLIMA: La Araucanía Lacustre presenta un clima templado lluvioso, con temperaturas mínimas de 2°C y máximas de 23°C en los meses más calurosos, sin embargo, en la ciudad de Temuco puede superar los 30°C. Las precipitaciones varían entre 1.500 y 2.500 mm anuales.



CÓMO LLEGAR:

Terrestre: Desde Santiago, por Ruta 5 hasta Temuco. **Aéreo:** Desde el Aeropuerto Arturo Merino Benítez de Pudahuel (SCL), al Aeropuerto La Araucanía en Freire (ZCO), distante a 89 km de Pucón.



DISTANCIAS:

Santiago - Temuco: 680 km
 Temuco - Pucón: 106 km
 Temuco - Paso Mamuil Malal: 179 km
 Total Aprox. Araucanía Lacustre: 400 km



TEMUCO / CITY TOUR

📍 679 Km de Santiago | 📍 293 Km de Concepción | 📍 105 km de Pucón

Fundada como fuerte en 1881 y con una población cercana a los 300 mil habitantes, **Temuco** posee atractivos históricos, culturales y naturales, que se pueden recorrer a pie, en bicicleta o en automóvil.

Un recorrido urbano comienza en la plaza Aníbal Pinto, que tiene al **Monumento a La Araucanía** como su principal atractivo para fotografiar. Rodeando esta hermosa área verde se ubican la Iglesia Catedral, una de las construcciones eclesiásticas más modernas de Chile, la Oficina de Información Turística Municipal, la Municipalidad de Temuco, el edificio de la Gobernación Regional, numerosos bancos, notarías, tiendas comerciales, además de restaurantes y hoteles.

Parte del casco histórico se encuentra en los alrededores de la **Estación de Ferrocarriles**, donde se ubica el imponente **edificio Marsano**, construcción que destaca por su cúpula semi-bulbosa barroca, la **Feria Hortofrutícola** y la **Feria Pinto**, el centro multicultural más importante de Temuco, donde confluyen los comerciantes mapuche, la población urbana y los turistas chilenos y extranjeros. En este bullicioso barrio creció el poeta Pablo Neruda, en cuyo homenaje se inauguró el **Museo Nacional Ferroviario Pablo Neruda**, un museo de sitio que luce una interesante colección de joyas ferroviarias.

A los pies del **cerro Ñielol**, se levanta el **Pabellón Araucanía**, construcción que representó a Chile en la **Expo Milán 2015**. El edificio, cuya arquitectura simula un canasto de mimbre, dispone de un auditorio y salas multiusos para eventos culturales. A un costado del Pabellón se encuentra el acceso principal al **cerro Ñielol**, considerada como la única área silvestre protegida de Chile dentro de un radio urbano. Este monumento natural cuenta con camino de asfalto, diversos senderos para recorrer a pie o en bicicleta, restaurantes y un renovado mirador con una excelente panorámica de la ciudad.

Otras áreas verdes recomendables de visitar son el **Parque Urbano Isla Cautín**, el **Parque Estadio Germán Becker**, ubicado junto al estadio del mismo nombre, el mayor espacio deportivo al aire libre de Temuco, el **Ecoparque Corcolén**, un pulmón verde utilizado para ferias y eventos municipales, el **Parque de las Esculturas**, un museo al aire libre de esculturas talladas en madera por distintos artistas chilenos y extranjeros y el **Parque Langdon**, ubicado en cerca de la Villa Langdon y al noreste del **estero Truf Truf**.

TRAMO 1: A CUNCO Y CURARREHUE DESDE TEMUCO A CURARREHUE

120 km | 3 hs | Rutas S-75, S-517 y S-965

Desde **Temuco** se pueden recorrer diferentes circuitos turísticos, algunos costeros y otros cordilleranos, como la **Araucanía Lacustre**, considerado como el principal destino de la región de La Araucanía debido a la presencia de hermosos lagos rodeados de bosques milenarios, activos volcanes y recintos termales, que invitan a la contemplación, el relax y las actividades outdoor.



📷 Chanchito Araucano, Temuco



UN PLATO PARA TEMUCO

En la búsqueda de identificar preparaciones culinarias con características tradicionales de la ciudad de Temuco y que logren ser parte de la oferta gastronómica de la ciudad, la Municipalidad de Temuco junto a Inacap identificaron al **Chanchito araucano** como el plato más representativo de la capital de La Araucanía. El recetario está disponible en www.destinotemuco.cl ➔



CERRO ÑIELOL

A sólo 7 cuadras de la plaza **Aníbal Pinto de Temuco**, se encuentra el cerro Ñielol, la única área silvestre protegida de Chile en el radio urbano. Administrado por Conaf, cuenta con un camino de subida y otro de bajada pavimentados, dos senderos para recorrer a pie (Los Lotos y Huepi), restaurante, un centro ambiental, sitios para picnic y espléndidos miradores con vistas a la ciudad. Se accede por la calle Arturo Prat y está abierto al público de martes a domingo hasta las 17:30 hs. Ingreso liberado para niños.

Trekking Los Lotos

<https://www.alltrails.com/es/ruta/chile/araucania/cerro-ñielol-via-sendero-los-lotos> ➔

Sendero MTB Los Pinos

<https://www.alltrails.com/es/trail/chile/araucania/sendero-mtb-pinos> ➔



📷 1



📷 3

📷 1 Parque Urbano Isla Cautín 📷 2 Pabellón Araucanía, Temuco 📷 3 Museo Ferroviario Pablo Neruda



📷 3

En este entorno se han desarrollado sus dos ciudades principales, Villarrica y Pucón, la Meca del turismo aventura de Chile.

Para acceder a la Araucanía Lacustre hay muchas opciones de ruteo. La más rápida y popular es salir de Temuco por la **Ruta 5** hasta la localidad de **Freire**, donde se inicia la **Ruta Internacional CH-199** que atraviesa la ciudad de **Villarrica**, continúa hacia **Pucón** y finaliza en el **Paso Mamuil Malal** en la frontera con Argentina, después de recorrer 183 km.

Otra opción es dirigirse por la **ruta S-51 a Cunco** y desde aquí rodear los lagos **Colico** y **Caburgua** para continuar hacia **Curarrehue**, puerta de entrada de la ruta termal y del turismo ancestral mapuche. Desde aquí se puede continuar hacia el **Paso Mamuil Malal** o hacia **Pucón** y **Villarrica** para continuar el viaje a **Lican Ray** y **Panguipulli**.

Tomando como referencia la **plaza Aníbal Pinto de Temuco**, para salir hacia Cunco se debe tomar la calle General Aldunate con dirección hacia **Padre Las Casas**. Antes de cruzar el **río Cautín** hacia el poniente se ubica el **Parque Urbano Isla Cautín**, excelente lugar para pasar el día o hacer un picnic en sus 60 hectáreas de terreno que, además, cuentan con ciclo vía, skatepark y una pista de BMX.

Cruzado el **puente Cautín** se debe conducir hacia la Panamericana donde comienza la **ruta S-51**. En el Km 7 hay un acceso (derecha) a **Metreco** y a **Chomio**, un sector rural donde hay un centro acuático, paintball, camping y cabañas turísticas. Luego, la ruta continúa por un sector agrícola y en el Km 9 se accede (derecha) a un sector llamado **Santa Catalina**, donde hay una ruca mapuche, cuyos dueños ofrecen paseos en pony, cabañas y tinaja. En la zona, además, hay un camping y un centro de eventos. Luego, en el Km 13 hay venta de comida típica y 50 metros más adelante, antes de cruzar el **río Vilcún**, se encuentra el centro apícola Baimor que ofrece tour y programas que permiten conocer el proceso de producción de miel.

En el Km 29 hay un desvío que permite el acceso (derecha) a la micro cervecería Black Mud que tiene una sala de ventas junto a un vivero y un poco más adelante se ubica el empalme con la **ruta S-389** que se conecta con la localidad de **Vilcún**, en cuyo trayecto se ubica un glamping ecológico Samadhi Eco Resort que ofrece alojamiento en cuartos tubulares de concreto reutilizados ocultos dentro de los pliegues de una colina, además, ofrecen servicios de hidromasajes, tinajas y comida saludable.



MUSEO FERROVIARIO PABLO NERUDA

Museo ferroviario inaugurado en febrero de 2004, declarado **Monumento Nacional Histórico** en 1989 e inscrito en 1998 como Sitio del Patrimonio Mundial por la UNESCO. Cuenta con 16 locomotoras a vapor, 1 buscarril, 10 coches de pasajeros, 19 vagones y un carro de servicio, además de un hermoso parque para disfrutar en familia. Avda. Barros Arana N°0565, Temuco. www.museoferrovariopabloneruda.cl



SERVICIOS TURÍSTICOS Y ALOJAMIENTOS

serviciosturisticos.sernatur.cl/temuco





1 Samadhi Eco Resort, Vilcún
 2 Lago Colico / F. (CC) Salvador Contreras. 3 Camping Trafanpulli, lago Colico.



PLAYA TRAFANPULLI

En el lado este del lago Colico (**ruta S-521**) hay un camping óptimo para VRs. Dispone de 20 amplios sitios frente al lago con mesón techado y muelle. www.campingtrafanpulli.cl



SENDEROS Y MIRADORES

Desde **Cunco** a Caburgua hay 2 senderos ideales para caminar antes de seguir ruteando. El primero (Km 32) es el **Sendero Nativa** (+569 8626 3972) que cuenta con estacionamiento, camping y llega a un mirador con vista al lago Colico, y el otro (Km 35 km, puente Trafanpulli 2), es el **Paso del Puma**, con vista a los lagos Colico y Caburgua (+569 9023 1995) <https://masrutasymentosrutinas.com/lago-colico-caburgua-villarrica>



SAMADHI ECO RESORT

Ubicado en la comuna de Vilcún, a 39 km de Temuco camino a **Cunco**, el Samadhi Eco Resort es un acogedor e innovador lodge rodeado de bosques y naturaleza que ofrece hidromasaje, spa y cocina saludable. <https://samadhiecosort.com/>

CUNCO

Finalmente, después de 56 km desde Temuco se llega a **Cunco**, ciudad a la que ingresa por **Av. Santa María** donde hay un servicentro **Copec**. Por esta misma calle se llega a la plaza de Armas y luego la ruta continúa hacia **Villa García, Melipeuco e Icalma**.

Creada como un fuerte para la defensa del pueblo mapuche, Cunco tiene una población de 18 mil habitantes, muchos de los cuales viven de la agricultura, la ganadería y el turismo. En la ciudad hay oferta de alojamientos, restaurantes y servicios al turista, quienes vienen atraídos por la buena pesca que ofrece el **río Allipén**.

AL LAGO COLICO

Desde Cunco hasta el lago Colico la distancia no es mayor a 20 km y se recorre por la **ruta S-75**, pavimentada y en buen estado hasta el sector de **Dicahue**, a la altura del cruce con la **ruta S-535**, que cambia a ripio. Pasado el **punto Codihue** aparece el **lago Colico** que llama la atención por su intenso color azul.

Luego, la ruta continúa bordeando la ribera norte del lago por alrededor de 15 km hasta su encuentro con el **río Trafanpulli**, trayecto donde se emplazan una serie de playas en su mayoría pedregosas. De poniente a oriente estas son: **Playa Colico, Puerto Puma, Bajo Hondo, Ponciano Castro, Las Hadas y Trafanpulli**, ubicada a 4 km de distancia del puente homónimo, y donde se sitúa uno de los mejores campings del sector.

Pasado el **punto Trafanpulli** la **ruta S-75** toma dirección norte y en localidad de **Trafanpulli** se empalma primero con la **ruta S-517** y luego con la **ruta S-965** (ripio), también conocida como **Calle Larga**, que toma dirección sur para conectarse con el **lago Caburgua** en el sector de **Playa Negra**, donde hay un camping que ofrece una hermosa vista al lago y el volcán Villarrica.



CABALGATAS A NEVADOS DE SOLLIPULLI

Cerca de **Reigolil** en el límite de las comunas de Curarrehue y Pucón hay un sendero a la laguna Cochor y al **volcán Sollipulli**, este último solo para expertos. Comunidades mapuche de Reigolil hacen excursiones a caballo, al igual que a la **laguna Huesquefilo**, ubicadas en la RN Villarrica. <http://www.antilco.com/Cabalguas-Chile-Argentina>



PUNTES COLGANTES DE REIGOLIL

Uno de los secretos de Curarrehue son los puentes y pasarelas colgantes del **río Maichín**. El puente Basas Grande es considerado uno de los más altos de Sudamérica, pero hoy se encuentra cerrado, aún así vale la pena conocerlo. <https://www.youtube.com>



COMER EN CURARREHUE

Si se busca comida mapuche en Curarrehue las más recomendadas son: **La Cocina de Anita Epulef** (**ruta CH-199**, Km 38), una de las mejores cultoras de la cocina mapuche en Chile. Tiene un menú tipo con sopaipillas, sopa y un plato de fondo. **Amaranto** (Av. Bdo. O'Higgins 635) es uno de los mejores restaurantes del circuito. Su carta tiene platos únicos como carne de caballo que se sirve deshilachada con risotto y piñones, también hay opciones para veganos. Ig: [@anitaepulef](https://www.instagram.com/anitaepulef)

La ruta continúa hacia el oriente y pasado el **lago Espejo** hay una bifurcación. Para continuar por la ruta principal **hacia Reigolil y Curarrehue** se debe girar a la izquierda. En cambio, si se gira a la derecha se llega a una zona de termas con pozones de piedra, ubicadas a orillas del **río Blanco**. En el lugar hay camping y cabañas, pero el camino es abrupto, no apto para vehículos pequeños o motorhomes.

Siguiendo por la **ruta S-965**, en el Km 59 hay un acceso a la **Reserva Quiliche**, un parque privado de 100 hectáreas que cuenta con una red de senderos que atraviesa humedales, ríos, quebradas y cascadas ubicadas en la ladera sur del **volcán Sollipulli**, complejo volcánico del cual se tienen hermosas panorámicas en el sector de **Torre Cochor**, justo donde se ubica el acceso a un sendero de 6 km aprox. que llega a la hermosa **Laguna Cochor**, emplazada en lo más alto de una meseta rocosa, rodeada de araucarias y bosque nativo.

30 km más adelante se llega a **Reigolil**, localidad mapuche rodeada de abruptas quebradas muy cerca de la frontera con Argentina. El paisaje es virgen y destacan los frondosos bosques y cascadas formadas por el deshielo que se precipitan al valle.

Continuando por la **ruta S-965**, en el Km 96 una detención obligada es el **salto de Malalco**, gran cascada que se descuelga de una cornisa desde unos 90 metros y que al caer forma un gran pozón (en el sector de **Quiñenahuin** hay un área de descanso). Se puede acceder caminando previa consulta a los lugareños o bien en cabalgatas y alojarse en unas cabañas rústicas junto al **río Maichín**.

Siguiendo por la ruta con dirección sur, se pasa por **El Maite**, donde se ubica el **punto Basa Grande**, un emblemático puente colgante peatonal que cruza el **río Machín** a una altura superior a los 30 metros (lamentablemente está intransitable por malas condiciones). 11 km más adelante se llega a **Curarrehue**, pueblo de unos 7 000 habitantes principalmente mapuche, que cuenta con servicios básicos, bencina (**Shell** y **Terpel**), vulcanización, cabañas y campings, y que destaca por su cocina ancestral pehuenche y arraigadas tradiciones.

|SUBTRAMO: A TRANCURA Y MAMUIL LAHUAL DESDE CURARREHUE AL PASO MAMUIL MALAL

38 km | 40 min | Ruta Internacional CH-199

Curarrehue es un lugar estratégico para hacer un viaje a Argentina por el **Paso Mamuil Malal**, también llamado **Tromen**. Son 38 km hasta la frontera por una hermosa ruta pavimentada que bordea el **río Trancura** y tiene al **volcán Lanín** como telón de fondo.

Saliendo desde Curarrehue por la **Ruta Internacional CH-199**, el primer hito son los hermosos **saltos del Río Carén** (Km 11) que tienen tres cascadas de agua junto a una caverna. Luego el camino comienza a subir de forma paulatina y suave entre los cerros que están cerca de la frontera como **Las Peinetas**, reconocible por su formación rocosa dentada, y el **volcán Quinquilil** o **Colmillo del Diablo**.

En el **cruce Añihuarráqui** (Km 15, pasado el puente Cisterna), hay un desvío de 2 km que conduce a los **saltos de Pocolpén** insertos en



📍 1 Río Maichín / F. Curarrehue Turismo. 📍 2 Pasarela Basa Grande. 📍 3 Ruta de Curarrehue a Puesco. / F. @ Ruta Lagos & Volcanes
 📍 4 Salto de Malalca / F. Curarrehue Turismo. 📍 5 SUP en lago Quillelhue / F. @ Ruta Lagos & Volcanes

un parque privado que dispone de senderos hasta las cascadas. Pasado **Correntoso** el camino toma altura y más adelante se cruza el **río Puesco** hasta llegar a la entrada del **Parque Nacional Villarrica**, donde funciona una **guardería de Conaf** que cuenta con un área de picnic y camping. Hay senderos de trekking con vistas a los volcanes **Lanín, Quetrupillán y Villarrica** y al **Valle del Río Puesco**.

En este sector está el complejo turístico **Trancura-Puesco**, que cuenta con piscina (previa reserva), además de agrocamping y restaurante. El camino continúa en una zona de curvas cerradas, por lo que se recomienda conducir con precaución debido a que por este camino transitan baqueanos a caballo y también camiones.

Al final de la zona de curvas, se llega a un mirador que cuenta con estacionamiento y pasado el **punto Momolluco** el camino cambia abruptamente de dirección norte para llegar al **lago Quillelhue**, rodeado de bosques de araucarias y ñirres, que en otoño se ven preciosos con sus tonos anaranjados y rojizos. Es posible detenerse en algunos de sus miradores y recorrer sus senderos autoguiados que conducen a bellas lagunas andinas en medio de bosques de araucarias y flora nativa. Luego se cruza el puente Lanín y tras pasar una curva aparece el imponente **volcán Lanín** y un pequeño bosque de araucarias, antesala del **Complejo Fronterizo Mamuil Malal**, y de la localidad de San Martín de Los Andes, ya en suelo argentino.



TREKKING AL LAGO QUILLELHUE ENTRE ARAUCARIAS Y VISTA AL VOLCÁN LANÍN

Al sur de Curarrehue, muy cerca de la frontera con Argentina (**ruta CH-199**) está el **lago Quillelhue**, desde donde sale un hermoso sendero en medio de araucarias que permite visitar tres lagos. El trekking es de dificultad moderada, llegando a la laguna hay una vista preciosa al **volcán Lanín** y hacia otras montañas. 7 hs ida y vuelta. <https://es.wikiloc.com/rutas-a-pie/sendero-lago-quillelhue-completo> ▶



1



2

1 Playa Pucará Villarrica. 2 Costanera de Pucón / F. Depositphotos.com



PARQUE NACIONAL VILLARRICA

Existen varias vías para acceder al PN Villarrica; la primera es de Pucón a Rucapillán, la segunda de Pucón a Quetrupillán y la tercera desde Pucón por la Ruta Internacional CH-199 a Puesco. Los principales senderos son: Mirador Los Cráteres; Sendero de Chile tramo Challupén-Chinay, Los Nevados (8 km, 5 h); Pichillancahue (3,3 km, 2,6h); Volcán Quinquilil (6 km, 2,3 h); Lagos Andinos (12 km, 6 h); Villarrica Travers. Info horarios y tarifas: www.conaf.cl/parques/parque-nacional-villarrica Administrador: Jorge Paredes, +56 45 2443781.



PASEOS NÁUTICOS POR EL LAGO VILLARRICA

Los paseos salen en el embarcadero municipal de Villarrica y duran cerca de una hora, recorriendo el lago hasta el nacimiento del río Toltén. Son varias las empresas que realizan excursiones:

- EA. Aedo (+569 93222287)
- E. Río Lindo (+569 96439093)
- Náutica Villarrica (+569 94252064)

serviciosturisticos.sernatur.cl/paseo_nauticos

TRAMO 2: VILLARRICA PUCÓN DESDE VILLARRICA A PUCÓN

25 km | 30 min | Ruta Internacional CH-199

Este es el tramo principal del circuito que presenta una amplia oferta de cabañas, hoteles, restaurantes y comercio. En verano hay que tener paciencia y manejar a la defensiva por el alto tráfico vehicular.

Desde la **plaza de Armas de Villarrica** (Km 0) se toma la calle Urrutia con dirección al lago y luego se gira a la derecha para salir por la **Ruta Internacional CH-199**, que recorre 24 km hasta la plaza de Pucón. En el Km 9, comienzan a divisarse algunas playas, con accesos no siempre fáciles de encontrar, pues son caminos de servidumbre ubicados entre hoteles y condominios particulares.

En el Km 12, pasado el **punto Molco** se ubica la **playa Molco**, tranquila, familiar y con vistas al **volcán Villarrica**. En el Km 14 aparece playa **Locontraro** (el acceso está frente a las Cabañas Aylén) y **Los Chilcos**, esta última con estacionamiento. A la altura del Km 17 se ubica la playa **El Carmelito**, que suele no estar tan llena como otras, pero tiene bastante piedras. En el Km 23 está la entrada del hotel Antumalal, construido en los años 50 y de hermosa vista al lago. Un poco más adelante está el cruce (derecha) con el **Camino al Volcán** (asfalto) que se dirige al **centro de ski** ubicado en el **volcán Villarrica**. Enrolada como **ruta S-887** este camino atraviesa una serie de cabañas, complejos turísticos y restaurantes. Pasado el **Control de Conaf** (Km 8) hay una bifurcación hacia **Cuevas Volcánicas**, donde se puede caminar por las cámaras subterráneas del volcán.

De regreso a la **ruta CH-199**, el camino llega a una rotonda de acceso a la ciudad de Pucón. La pista derecha es la continuación o variante de la Ruta Internacional, en cambio, la pista izquierda permite el acceso a la ciudad y a la **península de Pucón** por **calle Caupolicán**.

Pucón es el epicentro turístico de todo este circuito. Aquí, la oferta de alojamiento, restaurantes y servicios turísticos es amplia y variada. Además, hay estaciones de bencina, talleres mecánicos, vulcanización, lavanderías, supermercados, cajeros automáticos, bancos, etc. En la céntrica calle Bdo. O'Higgins 483 hay una oficina de información turística municipal, y en toda la ciudad hay una muy buena oferta de operadores locales que ofrecen programas de turismo aventura, nieve, termas, entre muchas otras actividades outdoors. Además de su oferta gastronómica y hotelera el principal atractivo de la ciudad son sus concurridas playas de fina arena oscura.



📍 1 Salto Los Mellizos / F. @paulosky_matus. 📍 2 Centro de esquí Volcán Villarrica / F. Ski Pucón. 📍 3 Termas de Menetúe

TRAMO 3: RUTA DE LAS TERMAS DESDE PUCÓN A CURARREHUE

38 km | 45 min | Ruta Internacional CH-199, S-941 y S-959

Para salir de **Pucón** por la **Ruta Internacional CH-199** desde la plaza (Km 0) se debe llegar a la Av. Bdo. O'Higgins, y luego girar a la izquierda. En la ruta hay un servicentro **Petrobras** y otro de **Shell** y más adelante un tramo de ciclovía. En el Km 8, pasado el **punto del río Turbio**, hay una zona de descanso con mesas y asientos de madera. En el Km 14 un camino señalizado como **Los Nevados** conduce en 3,5 km al flamante lodge Ni-Newen, que ofrece paseos por la zona.

Continuando por la **ruta CH-199**, en el Km 19, junto a una pequeña iglesia se inicia un camino (**ruta S-941**) que va a las **Termas de Palguín**, a las cascadas del mismo nombre y al sector de **Quetripullán**. Es un excelente paseo que permite acceder a una serie de hermosos saltos y cascadas, siendo el **salto El León**, el más grande y espectacular. En el lugar hay cafetería, baños, zona de picnic y tinajas, que en verano hay que reservarlas con varios días de anticipación.

Continuando por la **ruta CH-199**, en el Km 21 se cruza el **punto Palguín** donde se puede realizar pesca deportiva y experiencias de agroturismo mapuche. En el Km 26 aparece la localidad de **Catripulli** que tiene una variada oferta de cabañas, campings, hosterías y minimarkets, también hay una vulcanización y un retén de Carabineros. Más adelante, un desvío a la izquierda (**ruta S-959**) conduce a las termas de San Luis, Trancura y Montevivo. Por este mismo desvío hay otro camino señalizado que va al parque termal Menetúe. Todos estos recintos cuentan con excelente infraestructura y son una buena opción para disfrutar de un baño termal.

Si no se toma el desvío, en el Km 35 se llega a las **Termas Angostura** (ex **Termas Curarrehue**). 1 km más adelante se entra al pueblo de **Curarrehue**, de marcado sello mapuche que en los últimos años ha tenido un interesante desarrollo turístico. Para seguir la ruta hacia Argentina ver *Sub Tramo A Trancura y Mamuil Malal*.



CENTRO DE SKI PUCÓN

Ubicado a sólo 20 minutos de Pucón, dispone de infraestructura para la práctica del ski y snowboard, cuenta con seis andariveles, cafetería, escuelas de esquí y snowboarding y tienda. Abierto entre mediados de junio y octubre. Ig: @ski_pucon



FERIA WALUNG CURARREHUE

Con el sonido del río **Trancura** y entre conversatorios en torno al fuego de una ruca, diferentes organizaciones mapuche invitan a vivir la experiencia del **Walung**, un evento que combina música, cultura, paseos y gastronomía. La feria se instala en el sector de **Pichi Curarrehue**, durante los meses de enero y febrero, donde los expositores además de gastronomía y venta de productos de la huerta, ofrecen paseos en kayak a caballo y arborismo Ig: @walung_kurawe



TERMAS EN CABURGUA

Termas Peumayén: Ig @ [lodge.peumayen](#) ▶ parque ecológico ubicado en la **ruta S-907**, Km 14,6. Tiene restaurante, alojamiento y dos fuentes termales para 5 pequeñas piscinas y una colectiva. +569 4010 3595.

Termas Quimey-Co: [www.termasquimeyco.com](#) ▶ tiene tres piscinas —una techada—, cafetería y spa.

Termas Huife: [www.termashuife.cl](#) ▶ de mayor infraestructura tiene un hotel y alberga 4 piscinas de aguas termales, un restaurante, un jardín y un centro de spa. Masaje, cabalgatas y canopy. +56 45 2441222.

Termas Los Pozones: [www.termaslospozones.cl](#) ▶ emplazadas entre los cerros precordilleranos de la hermosa localidad de Huife Alto y a orillas del río Liucura. Rústicas con 6 pozones en piedra en un hermoso entorno. +56 45 2515028.

Termas Tinajas del Caburgua. Ig @ [termas_tinajasdelcaburgua](#) ▶

[SUBTRAMO: A CABURGUA Y PN HUERQUEHUE DESDE PUENTE TURBIO (PUCÓN) A CABURGUA

14 Km | Rutas CH-199, S-905, S-909 y S-907

Pasado el **puente Turbio**, en el Km 8,5 de la **Ruta Internacional CH-199** (Pucón - Curarrehue) está el desvío a **Caburgua**, entre los mejores balnearios de la zona. En el Km 8 de la **ruta S-905 (cruce del río Turbio)**, hay un gigantesco pedregal por donde bajan las llamadas “corridas” producidas por erupciones volcánicas.

A la altura del **puente Metreñehue** sobre el **río Trancura**, comienza una amplia oferta de servicios de turismo aventura debido principalmente a que aquí se encuentra la sección del río con mayor torrente, ideal para el descenso en rafting, kayak e hidrospeed. Antes de cruzar el puente hay un parking para VRs. Es el Kombi Camping Pucón, un buen lugar para acampar, cómodo y de excelente atención. En la zona también hay oferta de gastronomía mapuche, entre las que destacan Ruka Newen Zomo y Newen Trai de Angélica Ayalef. En el Km 14,5 hay un desvío a la derecha (**ruta S-907**) que va a las Termas del Huife y otros centros termales (*Descrito en A Las Termas del Huife*).

Continuando por la **ruta S-905** al poco rato se cruza el **puente Liucura** donde hay un desvío hacia la localidad rural del mismo nombre que también ofrece termas, pero más sencillas. En el Km 15 hay un ecolodge con un enfoque mapuche y un poco más adelante un camping muy recomendado por su ubicación y amplitud. El camino continúa en buen estado hasta el acceso de los **Ojos del Caburgua** y la **laguna Azul**, un bello conjunto de pozones rodeados de bosque, donde hay pasarelas con miradores para observarlos desde cerca. Para acceder se debe cruzar un puente de madera y seguir por un camino rural (**S-919**) en medio del bosque. A mitad de camino está el lodge Landhaus que se destaca por su cocina orgánica. La ruta continúa hasta la entrada de los **Ojos del Caburgua**, y luego bordea el **río Carhuello** hasta llegar a Pucón. En todo el trayecto la oferta de campings, lodges, cabañas y restaurantes es abundante.

De regreso a la **ruta S-905**, en el inicio del tramo de doble pista hay una lavandería especializada para VRs. El camino llega a Caburgua por el borde lago de la **Playa Negra**, una zona muy estrecha, razón

- 📍 1 Kombi Camping Pucón 📍
- 2 Cocina Mapuche / F. Sernatur





1



2



3

1 Laguna Los Patos, PN Huerquehue / F. Depositphotos.com 2 Termas del Huife. 3 Trekking al Mirador Santuario El Cañi

por la cual es aconsejable tomar la calle hacia la izquierda, que en rigor es la **ruta S-909**, que lleva a **Playa Blanca**, donde hay una amplia oferta de campings con acceso a la playa, y otros más agrestes pero bien evaluados, como Los Ciervos y Bellavista. Otra opción para disfrutar de gastronomía típica y un hot tubs es en Lemu Lodge.

A LAS TERMAS DEL HUIFE Y EL PARQUE NACIONAL HUERQUEHUE

Desde la bifurcación ubicada en el Km 14 de la ruta **Pucón – Caburgua**, se debe tomar la **ruta S-907** que se dirige a **Villa San Pedro**. Son 22 km hasta **Huife** por un bello camino rural asfaltado sin berma. El primer hito es la **Villa San Pedro** y luego en el Km 6,5 se llega a la localidad de **Pichares**, donde está el acceso principal del **Santuario El Cañi**, una reserva privada de 500 hectáreas cuyo objetivo es la conservación de los bosques de araucarias. En este lugar hay senderos autoguiados y rutas de hasta dos días y zonas de camping.


La ruta ahora se adentra por el hermoso **Valle del río Liucura** y en el Km 10 hay un acceso a **Huepil Malal** donde hay cabañas en domos y una tienda con venta de repostería, pan, queso y productos de la zona. En el Km 11,5 se llega a una bifurcación, donde el camino se abre en dos ramales, uno corto (derecha) conduce a **Los 3 Saltos**, al **parque Kultraiken** y el **lago Tinquilco**, donde se ubica una guardería de Conaf del **Parque Nacional Huerquehue**; y otro más largo (**ruta S-911**, izquierda) que conduce al **lago Caburgua**, a una zona muy tranquila con campings con acceso directo a la playa.

Continuando por la **ruta S-905** se pasa por el frente de las Termas Pucón Indómito, Termas Peumayén, Termas Quimey-Co, Termas Huife, y finalmente, a las Termas Los Pozones.



CAMPING PARA VRs EN PUCÓN Y ALREDEDORES:

- **Copacabana:** Camino a Quelhue. Tiene un sector para MH e instalaciones para depositar aguas negras. +569 924 95481.
 - **Parque La Poza:** Av. Roberto Geiss 769. Cuenta con sectores para camiones y VRs. Cerca del centro y la playa. +56 45 2444 9823.
 - **Espacio Tiempo:** Camino Caburgua, Metreñehue Km 10. Con bosque nativo y evacuación de aguas, carga de agua. +569 3427 4930.
 - **Kombi Camping Pucón:** Pje. Los Ligués, sector Pasco, **ruta S-905** a Caburgua. +569 9641 3039. Ig @ [kombicampingpucon](https://www.kombicampingpucon.cl)
 - **Camping Hans:** camino a Curarrehue cuenta con acopio de aguas servidas y amplios espacios. +569 9489 3284. www.campinghans.cl
- Otros:
servicioturísticos.sernatur.cl/camping/pucon
servicioturísticos.sernatur.cl/camping/Curarrehue



1 Lago Calafquén Lican Ray
2 La Ruka de Afunalhue. 3 Mirador Pino Huacho / F. @Sebanavar

TRAMO 4: A LICAN RAY DESDE VILLARRICA A COÑARIPE

26,5 Km | 30 min | Ruta S-95-T



PARQUE KÜLATRAYKEN

Parque privado con red de senderos de baja dificultad con vista a tres saltos de agua. Tiene laguna navegable, juegos, zonas de descanso. Ofrecen actividades para grupos y para el bienestar físico y mental. www.kulatrayken.com



RUKA DE AFUNALHUE

Granja educativa ubicada en el Km 19 del camino Villarrica a Lican Ray (2,5 km al interior de la ruta principal). Tiene una ruka de tres pisos convertida en uno de los lugares más atractivos del agroturismo de la zona. Se puede comer en su restaurante. +569 9024 1953.



BUSCADOR DE SERVICIOS TURÍSTICOS Y ALOJAMIENTOS

serviciosturisticos.servnatur.cl/araucania



Este es un tramo que conecta a la ciudad de Villarrica con **Lican Ray** (26,5 km) y continúa hasta **Coñaripe** (47 km), localidad lacustre ubicada en la Región de Los Ríos.

De **Villarrica** hay que salir por la **Av. Juan Antonio Ríos** (Km 0) hasta tomar la **ruta S-95-T**. Desde el inicio en el trayecto hay fábricas y locales de artesanos que ofrecen muebles y objetos de madera nativa. En el Km 6, el desvío a **Huincacara** conduce hacia una de las entradas del **PN Villarrica**. Justo en la intersección hay un taller mecánico y una mueblería. Continuando por la **ruta S-95-T**, en el sector de **Liumalla** hay oferta de turismo rural, gastronomía y cabalgatas.

A la altura del Km 16 hay un desvío a **Afunalhue** (derecha) que, tras 2 km llega a Kom Che Ñi Ruka —La Casa de Todos—, una gigantesca granja demostrativa abierta al público todo el año. En el Km 18 hay un nuevo desvío (**ruta S-953**), esta vez al **volcán Villarrica** por el sector de **Pino Huacho**, donde hay servicios de canopy, trekkings, cabalgatas y rappel. La ruta continúa por una zona de cabañas y complejos turísticos hasta llegar (Km 23) a Lican Ray, balneario con bellas y populares playas en la ribera norte del **lago Calafquén**.

Con cerca de 2 200 habitantes, **Lican Ray** se ha convertido en un polo turístico con decenas de alojamientos, campings y servicios comerciales como supermercados, restaurantes, cajeros automáticos, servicentro **Copec**, además hay talleres mecánicos y vulcanización. La oferta de deportes náuticos, además de trekking y cicloturismo se concentra en la **Península Licán**.

Saliendo de **Lican Ray** (Km 0) por la **ruta T-95-S**, se bordea el **lago Calafquén**, con sus playas de arena volcánica y aguas que mezclan los tonos verdes y azules, dependiendo de la luz del día. El primer hito de este camino (en buen estado), es la **playa Ensenada**, de menos aglomeración que otras. La ruta continúa con dirección sur, y luego, en una zona de camping, un río escorial marca el límite regional. En 13 km se llega a **Coñaripe**, puerta de entrada norte del **Circuito Siete Lagos descrito a continuación**.

MAPA ARAUCANÍA LACUSTRE




Icons representing various services and facilities available in the area, including:

- Gas station
- Accommodation
- Food and drink
- Medical services
- Public transport
- Information
- Emergency services
- Restrooms
- Swimming
- Boating
- Water sports
- Wildlife
- Scenic views

Icons representing various services and facilities available in the area, including:

- Gas station
- Accommodation
- Food and drink
- Medical services
- Public transport
- Information
- Emergency services
- Restrooms
- Swimming
- Boating
- Water sports
- Wildlife
- Scenic views



Temuco, Vilcún, Villarrica, Pucón, Caburgua, Lican Ray y Curarrehue. Se recomienda al menos llenar el estanco de combustible si se piensa viajar a la frontera con Argentina.

REGIÓN DE LA ARAUCANÍA



RN NEVADOS DE SOLLIPULLI

RN VILLARRICA

Trafanpulli

S-75

Playa Negra

Lago Caburgua

Torre Cochor Quililche

S-75

Termas San Sebastián

Termas de Río Blanco

- Icons for: Accommodation, Food, Information, Medical, Shopping, Services, and other facilities.

Lago Tinquilco

PN HUERQUEHUE

Reigollil

Cascada Reigollil

S-965

RN HUALALAFQUEN

CABURGUA

T. Quimey-Co
T. Peumayén

Tres Salto

Río Liucura

Quinenuhuen

RN VILLARRICA

Ojas del Caburgua

S-905

Termas Liucura

Villa San Pedro

Pichare

SANTUARIO EL CAÑI

Centro Termal Menetue
T. Trancura
T. Montevivo
T. de San Luis

T. de Angostura

Termas de Ancamil

Termas de Panqui

Maite

S-965

Puente Basa Grande

CH 199

S-945

S-941

Río Pucañ

Salto Palguin

Salto la China

Salto El León

Palguin Alto

Catripullil

CURARREHUE

Río Maichín

Río Traful

CH 199

PN VILLARRICA

Termas Palguin

Camino No apto

Carén

Salto Carén

Salto Pacolpén

Las Peinetas

Trancura

Termas Geométricas

Termas El Rincón

Vn Quetrupillán

Vn Quinquilil

Puesco Bajo

Lago Quilleihue

REGIÓN DE LOS RÍOS

PN VILLARRICA

PASO MAMUIL MALAL

Vn Lanín

ARGENTINA

Descubre

TEMUCO

La puerta de entrada al Sur de Chile

www.destinotemuco.cl



**TEMU
CO**

MUNICIPIO CIUDADANO

DIRECCIÓN DE TURISMO,
PATRIMONIO Y CULTURA



OTB
Oficina de
Información Turística

Contacto en WhatsApp





información turística

En el circuito
Sietelagos

te acompañamos
en toda la ruta.

Foto: @octaviaviajando



Whatsapp de información
turística Panguipulli:

+56 9 3870 9672

Instagram :

@panguipullisietelagos



Sitio web oficial turismo:

www.sietelagos.cl



Panguipulli

Espera por ti

Municipalidad de Panguipulli.



Lago Panguipulli / Foto: Sietelagos

Región de Los Ríos

PANGUIPULLI - SIETELAGOS

Panguipulli - Coñaripe - Huilo Huilo

CLIMA: Panguipulli presenta un clima templado lluvioso, con veranos calurosos y mayormente despejados e inviernos fríos, lluviosos y nieve en la zona cordillerana. La temperatura varía de 3 °C a 23 °C y rara vez baja a menos de -2 °C o sube a más de 29 °C.

CÓMO LLEGAR:

Terrestre: Desde Santiago, por Ruta 5 hasta Lanco, tomar ruta CH 203 hasta Panguipulli. Desde el sur por la Ruta 5, hasta Los Lagos tomar la Ruta T-39. **Aéreo:** Desde el Aeropuerto Arturo Merino Benítez de Pudahuel (SCL) al Aerodromo Pichoy (ZAL), distante a 102 km de Panguipulli.

DISTANCIAS:

Santiago - Panguipulli: 826 km
 Valdivia - Panguipulli: 117 km
 Panguipulli - Paso Hua Hum: 102 km
 Total Aprox. Circuito Siete Lagos: 290 km



PANGUIPULLI / CITY TOUR

📍 826 km de Santiago | 📍 117 km de Valdivia | 📍 81 km de Villarrica

Fundada en 1946, la historia de Panguipulli está fuertemente enraizada por la Misión Capuchina que arribó a la zona a comienzos del s XX, época en la cual se construyeron escuelas, internados y la **Parroquia San Sebastián**, convertida en el símbolo de esta hermosa ciudad que vivió su época de esplendor con la explotación maderera, pero que se proyecta al futuro de la mano del turismo y la cultura.

A un costado de la iglesia se encuentra la **Casona Cultural** con exposiciones artísticas permanentes, junto a la Escuela de Oficios, con venta de artesanía. Cruzando la calle se emplaza la **plaza Arturo Prat**, rodeada de comercio, bancos, restaurantes y una bencinera **Coppec**. Bajando por Avda. Martínez de Rozas, donde se concentra la mayor oferta gastronómica, se llega a la **Costanera** y la **playa de Panguipulli** que tiene oferta de kayak, botes turísticos y bicicletas. Con amplio estacionamiento público, en este paseo urbano destaca la **Escalera de Colores**, el **Monumento a los Fundadores**, y el flamante **Teatro de las Artes**, donde se puede disfrutar de presentaciones artísticas locales, nacionales e internacionales y en cuyo interior hay una cafetería, baños y hermosas vistas al lago. En la **Costanera**, además funciona un **Centro de Información Turística**.

En las cercanías de la ciudad un buen paseo es la **playa Chauquen** (10 minutos por la **ruta T-395**), un lugar ideal para familias con niños debido a sus aguas poco profundas y donde además se pueden avistar aves. En la zona hay comercio, venta de comida y oferta de camping, entre los que destaca **Llanka-Lafquen** de linda vista al lago.

Panguipulli cuenta con una creciente oferta gastronómica y de alojamientos turísticos, además de una amplia red de servicios de apoyo al visitante como bancos, farmacias, supermercados, servicentros y talleres mecánicos.

TRAMO 1: A HUILO HUILO Y PASO HUA HUM DESDE PANGUIPULLI A PUERTO FUY

63 km | 1 h | Ruta Internacional CH-203 + Navegación 1 h 30 min

Este es el tramo más popular debido a que conecta a la principal ciudad del circuito —**Panguipulli**— con **Neltume** y **Huilo Huilo**, y continúa hacia Argentina después de una navegación en ferry por el hermoso **lago Pirehueico**. Los amantes del outdoor y la aventura también pueden visitar la **Reserva Nacional Mocho Choshuenco**.

Saliendo de **Panguipulli** la **ruta CH-203** bordea la ribera norte del **lago Panguipulli**. En el Km 10 hay un desvío: a la izquierda, la **ruta T-201** conduce al **lago Pullinque** y a la localidad de **Coñaripe** (descrito en el Tramo 2), y a la derecha, la **ruta CH-203** se dirige a **Huilo Huilo** y **Puerto Fuy**. Siguiendo por esta ruta, asfaltada y con excelente infraestructura, pasado el **río Los Ñadis** el camino toma dirección sur. La primera localidad en aparecer es **Coihueco**, emplazada en una bahía lacustre con cabañas y hostales entre el bosque y la playa.

Las vistas hacia el **lago Panguipulli** y el **volcán Mocho Choshuenco**,



📍 Teatro Educativo de Las Artes de Panguipulli



GASTRONOMÍA

La Casa della Nonna es una casa campestre que ofrece hospedaje rural con registro de Indap y comidas típicas chilenas. **Camino Panguipulli - Los Lagos Km 13**, Panguipulli. +569 9182 2890.



EXCURSIONES DESDE PANGUIPULLI

Kimün Tours organiza diversas actividades, como una caminata ancestral, de profundo misticismo. Se comparte gastronomía con una familia anfitriona mapuche, <https://kimun-tours.cl>

Pangui Trail Chile realiza excursiones fotográficas a la Reserva Nacional Mocho Choshuenco, con ascensos a su cumbre y trekkings de observación de flora y fauna +569 7965 1088.

Turismo Puelche realiza excursiones en botes y lanchas por el lago Panguipulli y los volcanes. Wp: +569 632 311812.

Turismo Barlovento lleva al circuito termal y principalmente a las Termas Geométricas. Fb: [Turismo Barlovento](#)



AVENTURA EN CHOSHUENCO

Rafting, flotadas familiares en los cercanos ríos Enco, Fuy y San Pedro, ascenso al volcán Mocho Choshuenco, trekking al glaciar y mirador la **Tumba del Buey**, recorridos interpretativos con guías certificados se pueden contratar en el pueblo de Choshuenco. Algunos operadores son: **Excursiones Rucapillán** +569 71070833; **Conecta Patagonia** +569 98452169; **Weñe Aventuras** +569 46782868; **Wechuntu** +569 98142747; **Despierta Aventura** +56 9 9657 9346.

servicioturisticos.sernatur.cl/touroporador/pangui-pulli ➤



RN MOCHO CHOSHUENCO

Ubicada a 23 km de Choshuenco, la Reserva Nacional Mocho Choshuenco destaca por sus rutas de trekking que finalizan con extraordinarias panorámicas a los lagos Panguipulli, Neltume, Pirehueico, Riñihue y Ranco. Tiene 4 circuitos de trekking. Los más cortos son El Carpintero y Lenga y los más largos y difíciles son El Puma (4 km y El Coihue (4,5 km). Los caminos llegan hasta la **Tumba del Buey**, un cráter inactivo cercano al volcán Mocho. Al borde del cráter hay una pasarela inclusiva y el circuito también se puede hacer en auto por un camino de ripio. Los amantes de la montaña pueden realizar rondoné, montañismo y esquí. Cuenta con un refugio de montaña, rental de montaña, punto de información y foodtruck.

www.conaf.cl/parques/reserva-nacional-mocho-choshuenco ➤

son notables, además, en el trayecto se ubican hermosos miradores todos señalizados y habilitados con estacionamientos, ideal para detenerse y hacer picnic. Estos son: **Rucatrehua** (Km 20), **Isla Gabriela** (Km 22), **Puñir** (Km 23) y **Toledo** (km 27). Más adelante, en el sector de **Punahue** se cruza el **río Llanquihue**, donde hay servicios de rafting junto a un camping, cabañas y servicios turísticos.

DESVIÓ A RESERVA NACIONAL MOCHO CHOSHUENCO

Unos metros más adelante se encuentra la bifurcación (derecha) a **Choshuenco**. Son 4 km de distancia desde el cruce a este pueblo de menos de 500 habitantes, ubicado en la ribera oriente del **lago Riñihue**, entre las desembocaduras de los **ríos Llanquihue** y **Enco**.

Choshuenco tiene una creciente oferta de alojamientos, restaurantes y de operadores locales que ofrecen excursiones de pesca deportiva, trekking, deportes de montaña e incluso caza de jabalí. Otro de sus atractivos es su playa donde se encuentran varados los restos de la emblemática embarcación Enco, que durante muchos años fue el medio de transporte de pasajeros y madera hacia Panguipulli. La playa es espaciosa, tiene piedras solo en la orilla, luego todo es arena, no es profunda y hay estacionamiento gratis y pago. También hay una feria con venta de comida y snacks.

Al sur de **Choshuenco** sale un camino de ripio llamado Ruta Enco que sigue el curso del río por 15 km aprox. Atención ante la falta de señalética. La ruta es sinuosa y corre flanqueada por bosques con vistas al **volcán Mocho Choshuenco**. 2 km antes del fin del camino está el cruce que lleva al volcán. Cualquier vehículo puede llegar hasta el Km 4, desde donde se obtienen vistas al **lago Riñihue**, pero para seguir se recomienda hacerlo en un vehículo 4x4.

5 km más adelante se encuentra el **río Blanco** y un puente colgante que conduce a la administración de la reserva que tiene senderos de trekking de variada intensidad que permite llegar a un glaciar.

HUILO HUILO - PUERTO FUY

De regreso a la **Ruta Internacional CH-203** desde el cruce a **Choshuenco**, el camino atraviesa la localidad rural de **Punahue**, donde se instala una feria con venta de comida típica, artesanía y oferta turística. Justo en este lugar se inicia un excelente tramo de ciclovía.

Siguiendo por esta bella ruta con oferta de quinchos rurales y camping con acceso al **río Llanquihue**, en el Km 100 se cruza el puente **Huilo Huilo** que atraviesa el caudaloso **río Fuy**. Un poco más adelante se ubica el cruce con la **ruta T-29** que bordea el **lago Neltume** y continúa hasta interceptarse con la ruta internacional.

Más adelante, en el Km 102, pasado el **punto Llallalca**, se ubica el ingreso a las **cavernas Volcánicas**. Siguiendo, a la derecha en el Km 106 se encuentran el **salto del Puma** y el **salto del Huilo Huilo**, a los que se puede ingresar por un pequeño camino que cruza un puente sobre el **río Fuy**, o también por el **parque Neltume** junto a la carretera, que cuenta con acceso universal y circuito de arborismo. Luego, el camino llega al pueblo de Neltume donde se ubica el museo



📷 1 Mirador Rucatrehua / F. Sietelagos. 📷 2 Salto Huilo Huilo / F. Reserva Huilo Huilo 📷 3 Camino a Choshuenco / F. @ Ruta Lagos & Volcanes. 📷 4 Mirador Sendero RN Mocho Choshuenco / F: Ruta L&V. 📷 5 Hotel Nothofagus, Reserva Huilo Huilo.

de la Memoria que recuerda acontecimientos políticos conocidos como la Guerrilla de Neltume, acontecido en 1981, inmortalizado en un monolito ubicado a la entrada del pueblo. En el camino surgen diferentes alojamientos en cabañas, domos, hostales y campings, como: Epuleufu, Los Álamos, Río Claro, Río Fuy.

Llegando a la Reserva Biológica Huilo Huilo, entre sus variadas instalaciones destacan un servicentro que se emplaza junto a un camping con servicios para VRs, un museo abierto al público, junto a una cervecería y los icónicos hoteles Nothofagus y Montaña Mágica.

La ruta continúa por una zona boscosa hasta su encuentro con **Puerto Fuy**, un apacible pueblo ubicado en la ribera poniente del **lago Pirehueico**, parada obligada antes de continuar hacia el **Paso Hua Hum**. En este pintoresco lugar se pueden contratar excursiones de pesca, rafting y kayak y dispone de opciones de alojamiento, como el Club Náutico Huillín, perteneciente a la Reserva Huilo Huilo. También hay un camping a la orilla del Río Fuy, y entre sus restaurantes destaca el Galpón Gastronómico de Puerto Fuy.



ARBORISMO EN PARQUE NELTUME

En el bosque de Coihues centenarios del **Parque Neltume** se ubican las instalaciones para realizar arborismo, una actividad apta para toda la familia. El circuito tiene 7 obstáculos (puentes colgantes, tirolesas, péndulos, entre otros) que unen los árboles a una altura de 10 a 15 metros. El parque cuenta baños inclusivos

IG: [@parqueneltume](#) ➔

📍 1 Puerto Fuy / F. @ Ruta Lagos & Volcanes



RAFTING EN EL RÍO FUY

Una experiencia familiar y llena de diversión es la práctica de rafting que en el río Fuy se realiza desde el puente Huilo Huilo (río Fuy) hasta el **punto Llanquihue** (río Llanquihue), con rápidos clase I y II. Se desciende por aguas cristalinas y entre un bosque nativo con vistas al volcán Mocho Choshuenco. Guías certificados y con sello de calidad turística Sernatur. Conectapatagonia.cl ➔

Otra experiencia de menor adrenalina es el floating que se realiza en el río Llanquihue (cambia de nombre al juntarse con el río Neltume que viene del lago Neltume). Consultas en www.RaftingRucapillan.cl ➔



CRUCE LAGO PIREHUEICO

Para continuar hacia **Argentina** o solo para navegar por el placentero **lago Pirehueico**, en **Puerto Fuy** se toma la **barcaza Hua Hum**, que hace el recorrido por el lago en un tiempo de 1 hora y media antes de llegar a **Puerto Pirehueico**. Este transbordador puede llevar autos, camionetas, motos, bicicletas y personas a pie. En época estival, la **barcaza Hua Hum** realiza entre 3 y 4 cruces diarios. Desde Pirehueico al **Complejo Fronterizo Hua Hum** la distancia es de sólo 10 km. Cruzando a Argentina se llega a San Martín de Los Andes de la provincia de Neuquén, bordeando el hermoso **lago Lácar**.

TRAMO 2: PASO CARIRRIÑE DESDE PANGUIPULLI A COÑARIPE

36 km | 40 min | Ruta Internacional CH-203 y Ruta 201

Para viajar desde **Panguipulli** a la localidad de Coñaripe y continuar hacia **Liquiñe** y el **Paso Carirriñe** se debe conducir por la **Ruta Internacional CH-203** hasta el Km 10, donde está el empalme con la **ruta 201** (pavimentada) que en 26 km se conecta con **Coñaripe**.

Otra opción es tomar un desvío en el Km 8 por la **ruta T-233** hacia el **lago Calafquén** distante a 6 km. Esta alternativa permite rodear el lago por su ribera norponiente y acceder al balneario de **Lican Ray** y luego continuar hacia **Coñaripe**.

Tomando como referencia el empalme de las **rutas 203 y 201**, el trayecto a Coñaripe en su primer tramo bordea el **río Los Ñadis**. Pasada la **central Pullinque** hay un desvío (derecha) hacia **Tralcapulli** localidad rural con oferta de canopy, cabañas y venta de quesos.

En el Km 7,4 pasado la **Bocatoma Pullinque**, hay un mirador al **lago Pullinque** que cuenta con estacionamientos y es ideal para descansar, tomar fotografías o hacer un picnic. En el lugar hay venta de comida. Luego, la ruta continúa bordeando el lago pero sin vistas, hasta el Km 10,3 donde el camino corre pegado al borde del lago por unos 500 metros aproximadamente.

En **Pullinque Alto** el camino se aleja del lago y toma dirección oriente hasta un nuevo encuentro lacustre esta vez con el hermoso **lago Calafquén**. En el Km 16,3 hay un acceso a un **mirador** con vista a los lagos **Calafquén, Pellaifa y Pullinque**. Por este camino se



PARQUE LINOICO

En los alrededores de Coñaripe, hacia el sur del **lago Pellaifa** hay un lugar de gran belleza escénica con cascadas y bosque nativo. Allí se encuentra el **Parque Linoico**, desarrollando turismo con enfoque en la conservación, con actividades de aventura como trekking, cabalgatas, canopy y tinajas de relajación. Ofrecen alojamiento en glamping, cabañas y camping.

Fb: [Parque Linoico](https://www.facebook.com/ParqueLinoico) ➔
+569 5861 8267



📍 1 Ruta CH-201, Calafquén. 📍 2 Amanecer en Coñaripe / F: @Ruta L&V 📍 3 Bosque hundido lago Pellaifa / F: Ecotermas Pellaifa

llega a unas cabañas que cuenta con tinaja y piscina, inserta en un bucólico paisaje campestre. Desde aquí el camino ofrece hermosas panorámicas al lago con miradores con estacionamiento e infraestructura. Destaca el **mirador Ñisoleufu**, excelente lugar para apreciar el **lago Calafquén**, la ciudad de **Coñaripe**, y los volcanes **Villarrica** y **Lanín**.

Más adelante, ya en la parte baja, hay un camping con acceso a una hermosa y tranquila playa y a la **isla Millahuapi**, que en realidad es una puntilla de bosque que se puede recorrer a pie por un sendero que ofrece hermosas vistas al lago y el **humedal Kultrunkura**.

En el Km 23,5 hay un desvío corto de 3 km al **lago Pellaifa**, camino que llega cerca de la **playa Bosque Hundido** donde se puede divisar los árboles que emergen del agua de un bosque que se hundió a causa del terremoto de 1960. Un buen camping es el Ecocamping Lago Pellaifa. A mano derecha del camino se encuentra la Reserva Parque Linoico donde se puede realizar cabalgatas, trekking, y hay oferta de cabañas, hostales y camping.

COÑARIPE

De poco más de 1500 mil habitantes, **Coñaripe** es un atractivo y activo balneario situado al borde del lago Calafquén, hermoso lago de aguas tranquilas. La localidad es también un punto de partida para visitar los centros turísticos que forman parte de la **Ruta Termal**, además del **Parque Nacional Villarrica Sur**. Sus hoteles y hospedajes son sencillos, al igual que sus campings. En la plaza hay un centro de información turística que entrega mapas y datos para acampar, dormir y comer e información de los atractivos cercanos como los Saltos Mili Mili, el Pimentón y El Buey.

Para salir de **Coñaripe** a la altura del Km 20 de la **ruta T-243-S** hay una bifurcación junto a un servicentro Terpel. Se debe tomar el camino de la izquierda (pavimento básico, nuevo). Es la **Ruta Internacional CH-201**, que viene desde el **lago Pullinque**.



CAMPINGS EN COÑARIPE

Rucahue, frente al lago, con 19 sitios grandes, mesa, asientos y parrilla en cada uno, lona en cada sitio, enchufe y luz, baños con agua caliente todo el día. www.campingrucahue.cl

Arena y Sol, abre sólo en verano, tiene baños de excelente nivel inclusivos, agua, luz y quinchos en cada sitio y está frente a la playa. [lg @campingarenaysol](https://www.instagram.com/campingarenaysol)

Camping Cordillera, a orilla del lago, con sitios de 70 m², con bancas, mesa y luz, baños completos, lavandería y lavadero de loza, +56 9 9821 9388. www.campingcordillera.cl

Ecocamping y cabañas Ñisoleufu, a 5 minutos del centro, estupendas vistas y con una playa poco concurrida. [Fb Ecocamping Ñisoleufu](https://www.facebook.com/EcocampingÑisoleufu)

Otros camping servicioturísticos.sernatur.cl/camping/panguipulli

sietelagos.cl/alojamiento



EL ESCORIAL

En el Km 8 del camino que une **Lican Ray** con **Coñaripe**, se ubica este impresionante río de lava volcánica petrificado, vestigio de la última gran erupción del volcán Villarrica en 1971. Se puede recorrer el camino que bordea el escorial en automóvil o bicicleta, hasta el puente Challupén.



LIQUIÑE TERMAL

En el pueblo de Liquiñe se encuentran las siguientes termas: **Termas de Río Liquiñe** (lg: [@termasrioli-quiné](#)) tienen una gran piscina termal, con aguas a 40°C, cabañas, restaurante, cafetería y spa. **Termas Liquiñe, Trafipán**, con camping, tinas calientes y piscina techada. En las inmediaciones del pueblo se ubican: **Termas de Manquecura** con cabañas, restaurante y spa; **Rayenco**, con una piscina al aire libre y camping; **Punulaf**, con cabañas y camping; **Don Hipólito Muñoz**, termas naturales en pozos de barro, piscina al aire libre, cabañas y camping. serviciosturisticos.sernatur.cl/centrotermal-panguipulli



QUILMIO Y RÍO HUEICO

Quilmio se ubica a 9 km al norte de Liquiñe, por la **ruta 201**. En el trayecto se logran vistas espectaculares al volcán Villarrica, el valle fluvial y el **lago Neltume**. Cuenta con playa, camping, cabañas, con vistas al volcán Mocho Choshuenco y las Termas del Río Hueico.

📍 Cuesta Los Añiques / F. @ Ruta Lagos & Volcanes

Desde este punto, el camino avanza hacia el este, bordeando el **río Llancahue** hasta las termas Quilalelfu, donde el camino toma dirección sur. A continuación, en el sector de **Los Añiques** el camino se empina en una zona de curvas lo que obliga a manejar con precaución. Al término de la bajada, a un costado hay una entrada y un camino sin asfaltar (1 km) que se dirige hacia las Eco Termas Pellaifa. Cercano al borde sur del lago Pellaifa, el recinto ofrece dos piscinas termales, una techada, cabañas y actividades outdoor. En la misma bifurcación está la entrada a las Termas de Coñaripe, centro termal abierto todo el año, que cuenta con piscinas techadas y al aire libre, baños de barro, hotel, cabañas, spa y restaurante.

Siguiendo por la **ruta CH-201** hacia el sur en 45 km se llega a **Río Hueico** donde hay un cruce que empalma con la **ruta T-29**, que conecta a Liquiñe con el sector de Neltume y Huilo Huilo. En este lugar se ubican las termas Río Hueico, más pequeñas y menos concurridas, con un bonito camping con 4 sitios techados y estacionamiento. 700 metros al sur, a orillas del **río Cuacua** Agrocamping Quilmio es un buen lugar para la pesca. En el mismo sector otro camping especial, inmerso en un bosque de arrayanes, es El Oasis,

La **ruta T-29** a pesar de ser un camino de ripio es una ruta bastante transitada sobre todo en verano, debido a que conecta a Liquiñe con Neltume y Huilo Huilo, luego de internarse por la exuberante selva valdiviana en un trayecto donde de hermosas vistas al **volcán Villarrica**, el valle fluvial contiguo y finalmente al **lago Neltume**, que cuenta con una bonita playa, zona de camping y algunas cabañas, con vistas al **volcán Mocho Choshuenco**.

LIQUIÑE

Si no se toma ese desvío, la **ruta CH-201** cruza el **río Liquiñe** e ingresa al pintoresco pueblito de **Liquiñe** de aproximadamente 1 200 habitantes. La localidad está cada vez más volcada al turismo, gracias a sus aguas termales y sus atractivos naturales que se pueden recorrer en auto, en bicicleta o a pie. Entre los imperdibles figuran la **Cascada de la Niña Encantada** —visible en la ruta— que se accede por un sendero de 1,2 km. **Liquiñe** también destaca por su artesanía en madera de raulí, que le valió ser declarada en 2018 como “Ciudad Artesanal del Mundo”. Otros atractivos imperdibles





1 Laguna Corazón, Liqueñe / F. @aldosenh. 2 Cascada de la Niña Encantada de Liqueñe 3 Termas de Coñaripe

de Liqueñe son el **mirador Azkintuwe**, el **salto el Ciervo**, el **salto Hueneco**, de aspecto familiar y de fácil acceso.

Por esta misma ruta (**CH-201**) se encuentran varios centros termales, que conforman la **Ruta Termal de Liqueñe**, destacando las Termas del Río Liqueñe, Manquecura, Rayenco, Punulaf, Trafipán, Don Hipólito Muñoz. A unos 18 km se ubica el **Paso Carirriñe**, habilitado solo en temporada estival y si las condiciones climáticas lo permiten, recomendable solo para vehículos 4x4.

Desde **Coñaripe** también se puede dirigir al balneario de **Lican Ray** ubicado en la ribera norte del hermoso lago Calafquén y bordear el lago o bien continuar el viaje hacia **Villarrica**. Enrolada como **ruta T-243-S** el camino bordea la ribera nororiental del **lago Calafquén** en una zona de amplia oferta de cabañas, campings y servicios turísticos, que se han instalado junto a las mejores playas del lago y en medio de la sombra de árboles nativos. En **Pucura** el camino corre paralela a la playa muy visitada en verano. A la altura de **Challupen Bajo**, el impresionante delta de lava volcánica petrificada define no sólo el límite regional, sino que también el enrolamiento de las rutas. En efecto, atrás queda la **ruta T-243-S** para dar paso a la **ruta S-95-T**, que cruza **Lican Ray** y continúa hasta **Villarrica**. En el límite regional se encuentra el **flujo lávico Challupen**, donde se encontraba antiguamente la ubicación del pueblo Coñaripe antes de la erupción volcánica.

DESDE COÑARIPE A RUTA TERMAL Y PN VILLARRICA

25 Km | 40 min | Camino Los Cajones

Desde Coñaripe un buen panorama es dirigirse al **PN Villarrica** por el **camino Los Cajones**, donde se emplazan cuatro centros termales y el acceso al sendero que lleva al **glaciar Pichillancahue**.



TREKKING A LAGUNA CORAZÓN DE LIQUEÑE

La **laguna Ancacoigüe**, llamada así por el pueblo mapuche, o Corazón, se ubica a 40 minutos del sector de **Liqueñe Alto**. Para llegar desde Liqueñe se debe tomar la bifurcación que se ubica después de la tenencia fronteriza. Llegando a Liqueñe Alto hay que seguir las indicaciones hasta llegar al **sendero Ancacoigüe**. Al final del camino se encuentra **Don Noé Catalán** (+569 7656 6210), quien cobra \$2.500 antes de realizar de al menos 30 minutos. El comienzo es empinado, pero al finalizar la pendiente espera un mirador donde se puede observar el valle de Liqueñe y los volcanes Quetrupillán y Villarrica. Luego se continúa por el sendero bien señalizado entre el bosque nativo y finalmente se llega a la laguna Corazón. Fb: [Laguna Corazón](#) ➔



GLACIAR PICHILLANCAHUE

Ubicado en el lado oriente del volcán Villarrica, el Pichillancahue es un glaciar accesible desde un sendero que se inicia en la entrada de la Reserva Nacional Villarrica. Al inicio se cruza un frondoso bosque de araucarias milenarias y al final del trekking de 90 minutos aprox. hay una espectacular vista de 360° a los volcanes Villarrica, Llaima, Sollipulli, Quetrupillán, Lanín y Mocho-Choshuencho.

www.alltrails.com/es/ruta/chile/los-rios/glaciar-pichillancahue ➤



EL RIÑIHUAZO

El lago Riñihue guarda una historia muy singular. Conocida como El Riñihuazo un deslizamiento de tierra que ocurrió por causa del terremoto de Valdivia de 1960, embalsó al lago, amenazando con arrasarlo todo lo que se encontraba río abajo cuando el embalse se rompiera, incluyendo a la ciudad de Valdivia que quedaría arrasada e inundada. 20 mil almas dependían de una epopeya humana que contó con ayuda internacional y que consistió en crear una especie de canal que hiciera drenar el agua del lago de manera paulatina.



PESCA RECREATIVA EN SIETELAGOS

Sitio web con lugares de acceso para la pesca recreativa en la comuna de Panguipulli.

sietelagos.cl/que-hacer-en-panguipulli/aventura-y-deporte/pesca-recreativa/pesca-lugares-y-accesos ➤

Se sale de Coñaripe por el camino pavimentado (**ruta T-941-S**) que conduce al **Parque Nacional Villarrica**. De sur a norte, el primer centro termal son las rústicas Termas Cofré que cuentan con 3 pozones y 4 tinajas bajo techo, en un bello entorno natural. Más adelante, las Termas Vergara ofrece 2 piscinas techadas, ideal para los días lluviosos o con nieve. Luego, en un hermoso llano al que se accede por un desvío de unos 4 km aprox. desde el camino principal, están las Termas Geométricas que cuenta con 20 pozones con pasarelas de color rojizo que recorren 450 metros en un cajón cordillerano de gran belleza. Desde el desvío, un poco más arriba, se ubican las Termas El Rincón con 5 tinajas de madera y 3 pozones naturales de agua termal y de fondo un imponente salto de agua.

Siguiendo por esta ruta se llega a la **guardería Chinay** del **Parque Nacional Villarrica** y, más adelante, al **sector Quetrupillán**, donde comienza el sendero al **glaciar Pichillancahue**, uno de los más accesibles del **volcán Villarrica**.

Desde la guardería de Conaf el camino está en muy malas condiciones y es recomendable no intentar continuar hacia **Palguín** a excepción de vehículos 4x4. En todo este tramo hay algunos alojamientos como cabañas, campings rústicos y zonas de descanso ideal para hacer picnic. Una buena opción es el camping Quincho el Viajero, de espacio amplio y comida casera.

| TRAMO 3: A LAGO RIÑIHUE Y LOS LAGOS DESDE PANGUIPULLI A RIÑIHUE

20 km | 25 min | Rutas T-39, T-415 y T-45

Desde **Panguipulli** también se puede recorrer el **lago Riñihue** y salir a la **Ruta 5** a la altura de la ciudad de **Los Lagos** ubicada en el Km 834. Por la **ruta T-551** se llega a **Futrone** en 45 minutos. Si bien hay varias alternativas de llegar hasta este prístino lago precordillerano que guarda una historia muy singular, una buena opción desde **Panguipulli** es tomar la **ruta T-39**, en dirección al desagüe del **lago Riñihue**. Desde Panguipulli, hay que tomar la calle O' Higgins hacia el norte. Pasada la tenencia de Carabineros tomando la pista izquierda se empalma con la **ruta T-39**. En seguida, en menos de 1 km aparece la **ruta T-395** que se dirige a la **playa de Chauquén** en un trayecto de 5 km (10 minutos aprox.). El balneario, muy visitado en verano, tiene buenos campings, entre ellos algunos para VRs como **Llanka-Lafquen** que tiene una privilegiada vista al lago.

Continuando por la **ruta T-39**, en el sector de **Pancul** (Km 13) hay una bifurcación que se empalma con la **ruta T-415** que va al desagüe del **lago Riñihue** por un camino de asfalto en regular estado. Al final hay una hermosa playa de aguas cristalinas junto a la desembocadura del **río San Pedro**, ideales para kayakear y pescar.

Para bordear el **lago Riñihue** desde la **ruta T-39** se toma la **ruta T-415** y luego se gira a la derecha para empalmar con la **ruta T-439** que a pesar de que recorre el borde lago no ofrece muchas vistas producto de la vegetación presente. Al borde del lago hay un algunas cabañas turísticas y la **playa pública de lago Riñihue**.



1 Parque Nacional Villarrica. 2 Termas Geométricas. 3 Lago Riñihue / F. Depositphotos.com

Para dirigirse al pueblo de **Riñihue** hay que retomar la **ruta T-415** hasta empalmar con la **ruta T-39** y tomar dirección oriente (izquierda) hacia **Dollinco**, donde a la altura del Km 37 del camino se empalma con la **ruta T-45**, que cruza la localidad de **Folilco** y finaliza en **Riñihue**, pueblo que cuenta con algunos servicios básicos, un retén de Carabineros, un par de hospedajes, alimentación y una linda playa ubicada en la boca surponiente de este lago precordillerano.

Hay un camino con un tramo inicial corto de pavimento y otro más largo de tierra que flanquea el **lago Riñihue** por unos 30 km, sin embargo, no es posible seguir más allá. Si no se toma el desvío a Riñihue, la opción es pasar **Quinchilca** y, antes de llegar a **Los Lagos**, tomar la **ruta T-55**, que en 60 km se conecta con **Futrono**.

ENLACE A LOS LAGOS Y RUTA 5

52 km | 45 min | Rutas T-39 y T-551

El camino a **Los Lagos** es una ruta pavimentada que atraviesa hermosos campos agrícolas. La **ruta T-39** cruza el caudaloso **río San Pedro** justo donde hay una curva muy pronunciada. Cruzado el puente hay un mirador y luego la ruta asciende y continúa hacia el sur paralela al río San Pedro.

En el Km 47 se cruza el **río Quinchilca** un afluente del **río Calle Calle** que está a menos de 100 metros de distancia. En el **Valle de Quinchilca** se encuentra una iglesia neoclásica restaurada y un viejo cementerio de los misioneros capuchinos. El río es además muy reconocido por pescadores. Antes de ingresar a Los Lagos hay un cruce con la **ruta T-551** que se dirige a **Futrono**, **Llifén** y **Lago Ranco**. 3 km antes de la plaza de **Los Lagos** hay un restaurante que además de pizzas y sándwiches ofrece una espectacular vista al **río Calle Calle**.



PESCA EN EL RÍO SAN PEDRO

La riqueza biológica del río San Pedro lo transforma en uno de los ríos más cotizados de la región para la práctica de pesca deportiva. Por su diversidad de especies que habitan en sus aguas se pueden realizar distintas modalidades del deporte, como la pesca con mosca, el trolling, spinning, entre otras. Las especies más cotizadas por los pescadores deportivos son la trucha arcoíris, el salmón chinook, el pejerrey chileno y argentino, bagres y carmelitas.




BUSCADOR DE SERVICIOS TURÍSTICOS Y ALOJAMIENTOS




servicioturísticos.ser-natur.cl/panguipulli



MAPA PANGUIPULLI SIETELAGOS



 Panguipulli, Neltume, Coñaripe, Lican Ray, Malalhue, Lanco y Los Lagos.

 Comienzo y fin de concesión ISA Interviál
 Peaje Troncal ISA
 Área de descanso y servicio



Descubre
experiencias
únicas en los

Lagos y Volcanes

del Sur
de Chile



Panguipulli Sietelagos
Ranco
Puyehue
Lago Llanquihue



+56 949773485

contacto@rutenica.cl

www.rutenica.cl

 **Ruténica**

PATAGONIA Chile



LOS LAGOS.
TRAVEL

¡Conéctate con la
Provincia de **Osorno!**



**Scan
me!**



   **LosLagos.Travel**



📍 Salto El CalzónCillo, Lago Rupanco

Región de Los Lagos

OSORNO

Puyehue - San Juan de la Costa - Lago Rupanco

CLIMA: La provincia de Osorno presenta un clima templado lluvioso, con veranos calurosos y mayormente despejados e inviernos fríos, lluviosos y con presencia de nieve en zona cordillerana de Puyehue. La temperatura promedio varía de 3 °C a 23 °C.

CÓMO LLEGAR:
Terrestre: Desde Santiago, por Ruta 5 hasta Osorno. Hacia Puyehue desde Osorno por la Ruta Internacional CH-215 y hacia la Costa desde Osorno por la Ruta

Aéreo: Desde Santiago, Aeropuerto Arturo Merino Benítez de Pudahuel (SCL) al Aeródromo Carlos Hott Siebert (ZOS), distante a 8 km de Osorno (90 minutos aprox.).

DISTANCIAS:
 Osorno - Puaucho: 36 km
 Osorno - Cardenal Samoré: 120 km
 Entre Lagos - Puerto Octay: 57 km
 Total Aprox. Osorno Cordillera y Costa: 210 km



OSORNO / CITY TOUR

📍 826 km de Santiago | 📍 109 km de Valdivia | 📍 120 km de Paso Samoré

Fundada en 1558 y con una población que supera los 160 mil habitantes, **Osorno** es ampliamente reconocida en Chile por su desarrollo agrícola, ganadero y comercial, al punto que se la identifica con el slogan «**La patria de la leche y tierra de la carne**». De hecho, un tour por la ciudad permite presenciar una amplia variedad de figuras del tipo escultura de vacas pintadas con diseños asociados con la identidad local. Asimismo, en la plaza de Armas la escultura más representativa es un toro elaborado con placas de bronce.

A un costado de la plaza se ubica la **Catedral de Osorno**, que destaca por su imponente torre ojival de 45 metros de altura y por sus grandes y coloridos mosaicos y vitrales con representaciones de figuras bíblicas. Por la misma **calle Matta**, otra iglesia que identifica a Osorno es la **Iglesia Luterana**, cuya historia está íntimamente ligada a la migración alemana ocurrida a mediados del siglo XIX. Legado que se deja ver también en un conjunto de casas patrimoniales de madera ubicadas en **calle Mackenna**, misma arteria donde se ubica el **Pueblito Artesanal**, un buen lugar para comprar artesanía y productos típicos. Otro atractivo urbano es el **Mercado Municipal**, un edificio de hormigón cuyos pilares están coloreados con murales que representan la historia y la cultura de la ciudad.

Osorno es una de las comunas con mayor superficie de áreas verdes por habitantes de Chile. Algunos de sus parques más emblemáticos son el **Parque Chuyaca**, en cuyo interior hay piscinas, juegos y un parque temático con réplicas de animales prehistóricos junto a un **Museo Pleistocénico** asociado al sitio arqueológico **Pilauco**, al cual se puede realizar visitas guiadas. Otro parque muy bonito es el **Parque Cuarto Centenario**, especial para caminar o para pasear en bicicleta, tiene ciclovías, áreas de juego, servicios higiénicos y una multicancha. Finalmente, hacia en el populoso sector de **Rahue** se ubica el **Fuerte Reina Luisa**, fortificación hispánica que data de 1790. Pasado el puente emergen las instalaciones del **Complejo Plaza Sol**, donde funciona un casino de juegos, un hotel cinco estrellas y un boulevard con tiendas, restaurantes, gimnasios y bowling.

| TRAMO 1: PUYEHUE DESDE OSORNO A PASO CARDENAL SAMORÉ

97 Km | 2 h | Ruta Internacional CH-215

El punto de partida hacia **Puyehue** es la ciudad de Osorno, un buen lugar para abastecerse de víveres, realizar mantención mecánica al vehículo y llenar el estanque de combustible.

Un lugar recomendado para acampar en la ciudad es el camping municipal Olegario Möhr, ubicado a un costado de la **Ruta 5** y de fácil conectividad con la **Ruta Internacional CH-215**, una vía de mucha actividad silvoagropecuaria y comercial, que se conecta con el **Aeropuerto Carlos Hott Siebert** (LATAM y Sky Airline, vuelos a Santiago).



📍 Catedral de Osorno / F. (CC) Petr Meissner



DÓNDE COMER EN OSORNO

Osorno se caracteriza por la calidad de sus carnes, embutidos, quesos y repostería. Al ser "La patria de la leche y la tierra de la carne", la lista de restaurantes para disfrutar de buenos cortes carnes debe incluir a: **Ruta del Asador** (Pilauco), **El Galpón** (Lord Cochrane 858), **La Parrilla de Pepe** (Mackenna 1095), **Los Gauchos** (Arturo Prat 1137), **El Olivillo** (Hotel Sonesta), **Agua y Campo** (Ruta Ch-215) y **Fogón Chuyaca** (Parque Chuyaca).



PARQUE CUARTO CENTENARIO

Pequeño parque urbano ubicado en la ribera norte del río Damas afluente del río Rahue. Posee un lindo sendero para realizar a pie o en bicicleta. Hay un micro bosque de Secuoyas, pasarelas peatonales, juegos para niños, multicanchas, baños. En verano se llena de flores y es ideal para ir con mascotas.

revistaenfoque.cl/osorno-la-ciudad-de-los-parques ➤



AUTOMUSEUM MONCOPULLI

Con 26 años desde su fundación, este particular museo del agricultor y fotógrafo **Bernardo Eggers** posee la más grande colección de autos Studebaker de América Latina. Aunque también hay muestras de trenes y autos a escala, cámaras fotográficas y antigüedades. A un costado funciona un restaurante con buenos comentarios de sus clientes. Km 25, **ruta CH-215**. moncopulli.cl



PARQUE LA ISLA, RÍO PILMAIQUÉN

Hermoso parque y área de conservación cultural mapuche administrada por la **comunidad Mapu Pilmaiquén**. Se accede por la **ruta CH-215** hacia el sector de Pilmaiquén, muy cerca de **Entre Lagos**. Tiene dos hermosos saltos: La Olla y El Brujo. +569 9072 8202.



CAMPING EN PUYEHUE

No Me Olvides: Km 56, **ruta CH-215**. Dispone de 27 sitios con divisiones de cerco natural, equipados. Bajada al lago Puyehue. Recibe VRs. +569 91283002 (Consuelo Jauregui).

Camping Los Copihues: Km 58 **ruta CH-215**. Tiene 48 amplios sitios equipados, con acceso a la playa, cancha de fútbol, wifi, cabañas y restaurante rodeado de bosque nativo. +569 7479 0981. www.campingloscopihues.cl/es

Este tramo es muy sencillo de recorrer, solo se tiene que avanzar en línea recta por un camino, en general en buen estado, hacia la localidad de **Entre Lagos** (Km 47) y luego bordea el sector sur del **lago Puyehue** hasta el **Complejo Fronterizo Cardenal Samoré** (Km 117).

A mitad de camino (km 25), se ubica el sorprendente Auto Museum Moncopulli, museo que exhibe la colección de autos Studebaker más grande de Sudamérica, además de otros vehículos, que en total suman alrededor de 140. A un costado funciona una cafetería.

En el Km 34 hay un desvío (izquierda) hacia **Trafún**, ruta pavimentada que continúa hacia la ciudad de **Río Bueno**. Más adelante, en el Km 38, hay un nuevo desvío, esta vez a **Pilmaiquén**, localidad limítrofe entre las regiones de Los Ríos y Lagos. Por la **ruta U-265** se llega a un hermoso parque privado que tiene dos hermosos saltos: **La Olla y El Brujo**. Vale la pena una visita. Toda esta zona cuenta con una gran cantidad de cabañas y hostales, con amplios espacios para estacionar. Además, a un costado de la ruta siempre hay puestos de venta de quesos frescos, frutas, mermeladas y conservas.


ENTRE LAGOS

Pasado el **río Pilmaiquén**, la ruta continúa por las afueras de **Entre Lagos**, un buen plan es ingresar a la ciudad y llegar a la costanera, un bonito lugar para pasear, y si el tiempo lo permite, disfrutar de su playa y las bondades del **lago Puyehue**, en el cual se pueden practicar variadas actividades náuticas.

Entre Lagos cuenta con todos los servicios básicos para abastecerse, además de banco, servicentros, centros médicos, talleres mecánicos y vulcanización. Su oferta turística es creciente, hay cabañas, hoteles y buenos campings como Puyehue y Vista Hermosa.

Desde **Entre Lagos**, la carretera continúa hacia la cordillera con acceso a pequeñas playas de arena negra de origen volcánico que se internan cerca del camino, con precaución se puede estacionar para descansar, contemplar el paisaje o hacer un picnic. A orillas de la ruta aparecen diversos emprendimientos turísticos, casas de verano y muy buenos campings con acceso al lago, como El Manzano, Los Copihues y No Me Olvides. En el Km 58 hay un desvío hacia la izquierda, que se conecta con el sector de **Las Juntas**, una de las tantas penínsulas del lago, con presencia de alojamientos turísticos muy seguros y de hermosas vistas al lago.

Retomando la **Ruta Internacional CH-215**, en el Km 60 aparece uno de los espectáculos más inusuales y hermosos que ofrece este tramo: hectáreas de floridos campos de tulipanes que regalan una multicolor postal con los **volcanes Puntiaquedo y Osorno** como telón de fondo. La época de floración es entre fines de septiembre y comienzos de noviembre, ideal para aprovechar el drone y obtener bellas imágenes desde las alturas. En este sector la carretera comienza a tomar pendiente en curvas, y ya cerca del fin del lago, el camino avanza sobre un acantilado que permite hermosas panorámicas del **Valle del río Gol-Gol** y las **islas Fresia y Cui-Cui**, isla privada donde funciona un lodge orientado a personas que buscan privacidad, independencia y exclusividad.



🏠 1 Ruta CH-215 a Entre Lagos / F. Ruta Lagos y Volcanes. 🏠 2 Mirador lago El Toro PN Puyehue / F. H. Termas de Puyehue. 🏠 3 Piscinas Techadas, Termas de Puyehue. 🏠 4 Salto La Olla de Pilmaiquén. 🏠 5 Domos Aguas Calientes, Parque Nacional Puyehue.

TERMAS DE PUYEHUE Y ANTILLANCA

En el Km 74 el camino presenta una bifurcación: a la derecha circun-
da el hotel Termas de Puyehue, cruza Aguas Calientes y finaliza en
el centro de ski Antillanca; a la izquierda, la ruta continúa hacia al
sector de **Anticura** y el **Paso Cardenal Samoré**.

La ruta hacia **Antillanca** (ruta U-458) es un hermoso camino pavi-
mentado que en menos de 300 metros se conecta con el ingreso al
emblemático hotel **Termas de Puyehue**, uno de los más antiguos de
Chile, que además de alojamiento ofrece una variedad de activida-
des de turismo aventura y piscinas temperadas. El camino presenta
pendientes moderada y los últimos 5 km son de ripio, y dependien-
do de la temporada y condiciones climáticas Conaf y Carabineros
exigen el uso obligatorio de cadenas.

Pasado el complejo hotelero el camino se interna por el bosque y en
menos de 4 km atraviesa la entrada principal del **Parque Nacional
Puyehue** (sin cobro de entrada) y al sector de **Aguas Calientes**, que
cuenta con un complejo termal y cabañas. En el lugar funciona la ad-
ministración de Conaf y hay habilitados senderos de baja y mediana



TERMAS AGUAS CALIENTES

Complejo turístico pertene-
ciente a **Termas Puyehue**,
cuenta con cabañas y
domos muy bien equipa-
dos, tinajas calientes, tv
satelital. Tiene un camping
con sitios limitado según
tamaño de vehículo, no
tiene servicio de descarga
de aguas. Hay restaurantes,
venta de abarrotes y snack.
Dispone de un amplio esta-
cionamiento. Se accede por
la **ruta U-485**.

www.youtube.com



TREKKING EN ANTILLANCA

Antillanca está rodeada de exuberante belleza natural, entre lagos, bosques nativos, ríos, lagunas y volcanes. Hay circuitos de trekking de alta, mediana y baja dificultad. El que va al cráter Raihuen es de baja dificultad (4 km / 1 h). Hay dos senderos que van al volcán Casablanca, ambos de dificultad alta (de 6 y 8 km), y finalmente otros 2 senderos de mediano esfuerzo.

<https://antillanca.cl>



ANTICURA

Centro turístico con cabañas y campings de CONAF. Dispone de una zona común para descargas de aguas grises. También ofrecen servicios de guías y excursiones de pesca, trekking y senderismo a Pampa Frutilla, Cerdón Caulle y el lago Constancia. Los valores del camping incluyen el acceso al Parque Nacional Puyehue. +569 9104 8061.

1 Trekking a los volcanes. Termas de Puyehue

dificultad que conducen a pequeños lagos, cascadas y rápidos. El complejo tiene habilitada una zona de camping sin fogata.

Tras pasar **Aguas Calientes**, el camino atraviesa una de las áreas más bellas del **Parque Nacional Puyehue**, donde destacan la **laguna Espejo** y los **lagos El Encanto** y **El Toro**, este último con un bello mirador. Finalmente, el camino conduce al centro de **ski Antillanca**, que funciona todo el año y cuenta con un guardaparque de Conaf.

ANTICURA

De regreso a la **Ruta Internacional CH-215** desde el cruce al **hotel Termas de Puyehue** (Km 74) hacia **Anticura**, el camino inicia un suave ascenso que permite vistas al lago y una cascada ubicada a orilla del camino. En el Km 89 está el ingreso al **Parque Nacional Puyehue** y pasado el puente **Anticura** se ubican las instalaciones de Conaf que disponen de una zona de camping administrado por **Patagonia Expeditions**, empresa que ofrece expediciones y diferentes actividades al aire libre por la zona. Desde aquí se pueden realizar senderos cortos, medianos y largos, que permiten disfrutar de la selva valdiviana, su flora y fauna, además de hermosas cascadas como el **salto del Indio**.

Pasado **Anticura**, la ruta sigue avanzando sinuosa entre el bosque y la montaña. En el Km 93,8 hay un bello mirador al **salto Los Novios**, que dispone de estacionamiento y constituye un buen lugar para descansar, y un poco más adelante se ubican las instalaciones del **Complejo Fronterizo Cardenal Samoré** y la tenencia de Carabineros Pajaritos, ambas ubicadas a 22 km de distancia de la frontera con **Argentina** y a 64 km de **Villa La Angostura**, un hermoso pueblo de montaña ubicado en la provincia de **Neuquén**.

Casi en el límite con **Argentina** hay una entrada peatonal (izquierda) al prístino y poco conocido **lago Constancia**, que a pesar de tener un fácil acceso se ha mantenido muy poco visitado, debido a que para acceder a él se deben realizar los trámites de inmigración en la aduana y solicitar una autorización en Conaf. En cualquier caso, lo recomendable es visitar la zona con un guía experto.





🏠 1 Centro de Ski Antillanca. 🏠 2 Yurtas El Taique. 🏠 3 Lago Rupanco.

| SUBTRAMO 1: LAGO RUPANCO NORTE DESDE CRUCE SANTA ELVIRA A EL ENCANTO

19,5 km | 25 min | Ruta U-475 y U-471

En el Km 59 de la **Ruta Internacional CH-215**, hay un desvío hacia el **lago Rupanco** (derecha) por la **ruta U-475**. Conocido como Cruce El Encanto, el camino —pavimentado y en muy buen estado—avanza hasta el sector de **Santa Elvira**, de hermosos paisajes rurales.

Pasado el cruce con la **ruta U-471** el camino es de ripio y se angosta considerablemente hasta llegar al impresionante **Salto El Calzoncillo**, que cae a una altura aproximada de 300 metros desde la meseta. Es el salto más alto de Chile, por lo tanto, la selfie es obligatoria. Se puede visitar de dos formas: vía náutica por el **lago Rupanco**, con lancha o kayak; o por tierra caminando o a caballo. La cascada está en un terreno privado, razón por la cual el dueño cobra un aporte. Luego hay que caminar unos minutos para llegar al mirador del salto que es realmente impresionante. Con el drone se pueden obtener imágenes espectaculares desde el borde del risco. En todo el sector hay emprendimientos de turismo rural e indígena, algunos de ellos realizados por comunidades huilliches.

En el sector **El Taique** existe una interesante oferta de lodges, cabañas e incluso de glamping. Otro lugar interesante de conocer es **lago El Palmar** que se accede por la **ruta U-477** (de ripio) donde hay servicios de camping y excursiones al **lago Paraíso** y el **cerro Sarnoso**, que destaca por sus hermosas vistas de los lagos y volcanes de la zona. En el sector **El Encanto** hay oferta de agroturismo, cabañas y al final de la **ruta U-475**, cerca del **salto El Calzoncillo** y al borde del **lago Rupanco** hay una playa de arena negra.



SALTO EL CALZONCILLO

Con 300 metros de altura aprox., El Calzoncillo es el salto más alto de Chile, cuyo camino de acceso está mayormente pavimentado. Apto para cualquier vehículo se debe ingresar por un terreno particular y pagar a sus propietarios. Para ver el salto desde el lago hay que contratar un tour en lancha. IG: [@salto_el_calzoncillo](https://www.instagram.com/salto_el_calzoncillo) 🐦



LAGOS PALMAR Y PARAISO

En el sector norte del **lago Rupanco** se ubican los lagos El Palmar y Paraíso, en los cuales se puede realizar navegación en kayak y trekking. Hay un sendero administrado por **Conaf** de 10 km de extensión que une ambos lagos y se puede realizarse en ambos sentidos. https://www.wikiexplora.com/Lago_Paraiso 🐦



CICLOVÍA

En Entre Lagos comienza una ciclovía que continúa por la ruta U-981, cruza el Puente Seco y luego sigue por la **ruta U-51** hasta el Desagüe Rupanco. Tiene 35 km con miradores al lago Rupanco y la cordillera con sus volcanes, como el Punttiagudo.



VOLCÁN PUNTIAGUDO

El volcán Punttiagudo es un icono del andinismo chileno. Con 2 493 msnm., su puntiaguda forma se debe a que su chimenea está erosionada. Se accede desde la **ruta U-91**, ubicada en la ribera sur del lago Rupanco, sector de **Puerto Rico**. En el cruce de las rutas U-775 y U-91 sale un sendero bien marcado de 42 km hasta la Huella Punttiagudo. Otro ingreso es por el Centro Anandaji y la **Casa Punttiagudo** (Km 66) de la Ruta U-91.



QUESOS, KUCHENES Y RESTAURANTES EN PUERTO OCTAY

Los mejores restaurantes: El Espantapájaros: (+569 3228 2683); Hortensia (+569 8548 6437); Hessendorf (+569 99019250) y Mesón Carpintero (+569 8210 8306), Hotel Haase (+569 99443 8894).

Quesos: Lácteos Puerto Octay (Germán Wulf 582), Quesos del Sur (Pedro Montt 328), Quesos Chiriuco (Camino a Chiriuco Nochaco s/n, Km 4) y Fundo Puerto Octay.

 Puerto Octay / F. Memoriasdel sigloXX.cl

|SUBTRAMO 2: LAGO RUPANCO SUR DESDE ENTRE LAGOS A PUERTO OCTAY

57 km | 50 min | Rutas U-51, U-775, U-99-V y U-55-V

Este tramo de 15 km comienza en el **Puente Seco** de **Entre Lagos** (**ruta CH-215**) donde nace la **ruta U-51** y termina en el **desagüe del lago Rupanco**, que a la vez es el nacimiento del **río Rahue**.

De marcado carácter rural, la ruta pavimentada cuenta con una ciclovía. En el Km 13 se produce un empalme debido a que la ruta U-51 toma dirección poniente hacia la localidad de **Pichil**. En el puente sobre el **río Rahue** hay un mirador con estacionamiento y acceso a una pequeña playa de arena negra. La **ruta U-775** avanza hacia el sur recta entre campos típicos sureños donde resalta la emblemática **ex-Hacienda Rupanco**, extensa área de explotación lechera.

PUERTO OCTAY

Tras cruzar el **río Coihueco**, el camino se empalma con la **ruta U-99-V**, donde hay que girar a la derecha y seguir hasta el cruce con la **ruta U-55-V**. Finalmente, después de recorrer 56 km se ingresa a **Puerto Octay** por calle Germán Wulf, arteria que llega hasta la plaza, un lugar apacible rodeado de comercio, panaderías y casas patrimoniales, algunas de ellas muy bien conservadas. La **Iglesia San Agustín** ubicada a una cuadra de la plaza fue construida en 1896.

Puerto Octay cuenta con todos los servicios básicos, hay bencineras, mecánicos y existe una oficina de información al turista. Su afamada repostería alemana se puede degustar en cafeterías e incluso en casas particulares que venden kúchenes y tortas. Dos buenos lugares cerca de la plaza son el Café Mesón Carpintero y el Hotel Haase, un lugar con historia y atención personalizada. Un buen panorama es recorrer su remozada costanera, paseo peatonal con miradores a la **Península de Centinela**, visita obligada para disfrutar de sus playas de arena fina y caminar a la península. Hay camping y negocios.

Desde **Puerto Octay** se puede continuar el viaje hacia **Frutillar** por la **ruta U-551-V** y/o hacia **Cascadas** por la **ruta U-925**, que pasa por el costado de la extensa **Playa Maitén** y por **Puerto Fonck**, otro sitio de postal que se distingue por su capilla y linda playa. Desde **Puerto Fonck** el camino se empalma con la **ruta U-99-V** (pavimentada), que en 23 km llega a **Las Cascadas**, balneario que cuenta con una buena oferta de alojamiento como La Posada del Colono, emplazada a metros de la orilla del lago y con sello de Sustentabilidad de Sernatur.





📍 1 Ruta U-91 Lago Rupanco. 📍 2 Tinajas de Turismo El Encuentro. 📍 3 Cabalgatas Las Gaviotas

RIBERA SUR DEL LAGO RUPANCO

Desde el nacimiento del río Rahue, en el **Km 16,5** de la **ruta U-51**, hay un desvío (izquierda) que conecta por un camino de ripio en buen estado a la ribera sur del **lago Rupanco**, primero a través de la **ruta U-667** y luego por la **ruta U-675** que bordea el lago, hasta **Piedras Negras**, donde se empalma con la **ruta U-91** (ripio), para llegar a su extremo oriente, en el sector de **Las Gaviotas**. La ruta va pasando por una serie de puntos de interés como **La Pellinada**, donde se ubica una playa rodeada de bosque nativo; la **laguna Bonita** y el sector de **Piedras Negras**, que cuenta con una playa. En **El Islote** funciona el Club de Pesca y Caza con oferta de camping. Desde este lugar en adelante el paisaje adquiere su mayor espectacularidad, pues la cordillera se acerca al borde del lago. En el Km 49 resalta el Centro Anandaji, un lugar dedicado a la vida espiritual, que ofrece alojamiento y comida vegetariana. Al frente, en la Casa Puntigudo comienza el sendero al **volcán Puntigudo**, cuyo ascenso está considerado entre los más difíciles del andinismo en Chile.

Más adelante, hay un pequeño caserío llamado **Puerto Rico**, luego el camino continúa con vistas notables al **volcán Puntigudo**. Luego, el camino atraviesa el pequeño **río Lajas** y continúa cada vez más agreste hasta **Las Gaviotas**, sector rural que cuenta con una pequeña, pero excelente oferta de turismo rural, que incluye cabañas, restaurantes y campings que trabajan de manera colaborativa y asociativa. Turismo El Encuentro, es un bonito lugar a orillas del lago con oferta de cabañas y campings con acceso a VRs, además, ofrecen trekkings autoguiados y pesca deportiva. Hospedaje Paso el Bosque, ofrece servicio de alojamiento, arriendo de embarcaciones y elementos para realizar pesca. A 10 minutos del lago Rupanco, Paraíso de la Montaña ofrece 3 cabañas totalmente equipadas con una hermosa vista al lago, al volcán Sarnoso y Casablanca. En la Quinta Rupanco hacen excursiones a la **laguna Los Quetros**, especial para la pesca y la observación de flora y fauna. El **Cerro El Borracho** es un paraíso para escaladores que impresiona por su inclinación y vegetación, y en el **Valle El Callao** hay termas rústicas junto a un refugio.



CLUB DE PESCA Y CAZA

Ubicado en el sector del islote en la ribera sur del lago Rupanco (**ruta U-91**), ideal para hacer deportes acuáticos, nadar y tomar sol en una linda playa. El establecimiento cuenta con un camping para motorhome con baño privado en cada sitio, instalaciones para botes y kayaks, venta de víveres, leña y carga de agua. Se reserva con anticipación al +56 64 2232056.



LAS GAVIOTAS

Hermoso sector ubicado en la ribera sur del lago Rupanco al que se accede por la **ruta U-91**. Presencia de colonos con oferta de camping y excursiones de pesca y trekking al volcán Puntigudo, realizadas por guías profesionales. El turismo rural se trabaja de manera colaborativa. Destacan: **Turismo El Encuentro** (+56 9827 1290). **Paso al Bosque** (+569 7750 7720) y **Paraíso de la Montaña** (+569 8897 2221). Ig @ [turismoelencuentro](#)



Maicolpué / F. Pablo Adué



MIRADOR DE PUCATRIHUE

Camino a Pucatrihue antes del **punto Contaco** se ubica un hermoso mirador con vista al río Contaco. Tiene estacionamientos, mesas con techos, asientos y esculturas, ideal para disfrutar de un picnic.



SIERRAS Y LOCOS

Entre las delicias culinarias del litoral de **San Juan de la Costa** dos imperdibles son el sándwich de sierra ahumada y las empanadas fritas de locos. En Bahía Mansa además hay producción de conservas, congelados y ahumados. En Maicolpué y Pucatrihue los restaurantes y cocinerías destacan por sus pescados y mariscos.



MAICOLPUÉ Y PUCATRIHUE

Tanto Maicolpué como Pucatrihue son tradicionales balnearios con playas de arena fina y roquerías. En Pucatrihue las olas son aptas para el surf y hay arriendo de tablas. También oferta de campings, cabañas y hostales para alojar.

TRAMO 3: SAN JUAN DE LA COSTA DESDE OSORNO A MAICOLPUÉ

70 km | 1 h | Rutas U-40 y U-410

Desde Osorno a la costa es un cambio en muchos sentidos viniendo desde la cordillera, desde Puyehue o el lago Rupanco. En San Juan de la Costa no hay lagos, ni volcanes y existen zonas con más árboles plantados que nativos. Pero hay mar, playas y presencia de pueblos originarios ligados a la tierra y el mar. Los huilliches, la rama más austral del pueblo mapuche que habitan el *lafken mapu*.

Para salir de **Osorno** a la costa se debe conducir al sector de **Rahue**, por Avenida República hasta el empalme con la **ruta U-40**. Donde hay un **servicentro Copec** hay que girar a la derecha y subir al sector poblacional de **Quinto Centenario**, y luego continuar por el camino.

La primera parte del paisaje de esta ruta de aprox. 70 km de longitud corresponde a cultivos de trigo principalmente. En el Km 18 hay un cruce (derecha) con la **ruta U-390** que se dirige al sector rural de **Fo-rrahue** (4 km de distancia), donde hay un **cementerio indígena** que testimonia la cosmovisión mortuoria del pueblo huilliche de vasta presencia en toda esta zona. Si se continúa al norte se llega a **La Misión de Quilacahuín**, un bello sector emplazado en la ribera sur del río Bueno, fundado por misiones franciscanas a fines del 1700.

De regreso a la ruta principal, una buena parada es la Cafetería La Tetera, microemprendimiento familiar que ofrece exquisitas empanadas, además de jugos naturales y pan amasado.

En el Km 22 un portal turístico de madera marca el límite comunal y el ingreso a la comuna de **San Juan de La Costa**, creada en 1979 y cuya capital y centro administrativo es el pueblo de **Puaucho** ubicado a 11 km desde este lugar, y en cuyo ingreso hay una oficina de información turística. A un costado está la imponente imagen en madera del toqui Ligkoy, jefe militar huilliche que opuso resistencia a los españoles durante el levantamiento que puso fin al período de la Conquista. Una nueva escultura de madera aparece en el **cruce Carrico** (Km 37), esta vez en homenaje a un guerrero a caballo.

La ruta continúa por un sector donde la cordillera de la Costa se desintegra en cerros de escasa o mediana elevación junto a llanuras ubicadas a orilla del **río Tranallaquín** donde se emplaza un camping



1 Esculturas del pueblo Mapuche - Huilliche / F. Muni de San Juan de la Costa 2 Playa Caleta Cándor, Mapu Lahual

que cuenta con acceso al río y una granja interactiva. Pasado el río surge un desvío (izquierda) a **Loma de Piedra**, un sector rural atravesado por el **río Liucura** donde se emplazan campings con servicios de turismo rural como el camping Las Tepas y el agrocamping Tañi Mapu (Km 7,5 de la **ruta U-52**) que ofrece actividades recreativas y comida típica a orilla del río. Más hacia el sur, se ubica el camping El Salto, en cuyo entorno hay un pequeño salto de agua, y Turismo Curahue, emprendimiento familiar que ofrece cabañas rústicas y senderos para caminar por el bosque.

PUCATRIHUE, BAHÍA MANSÁ Y MAICOLPUÉ

La **ruta U-40** continúa por el valle hasta que en el Km 52 llega a una intersección. A la derecha el camino bordea la ribera norte del **río Contaco** hasta su encuentro con **Pucatrihue**, muy visitado en verano y donde también se encuentra una caleta de pescadores que se enfrenta a un grupo de islas rocosas donde existe una colonia de pingüinos patagónicos. En el Km 55 hay una nueva intersección a **Pucatrihue** esta vez por un camino de asfalto (**ruta U-300**), en cuyo cruce hay un conjunto de esculturas en madera que representan diferentes personajes del pueblo huilliche y un mirador al **río Contaco**.

Pasado el cruce, continuando hacia la costa la ruta asciende el **cerro La Viscera** por una ondulada cuesta y continúa hasta llegar a **Bahía Mansa**, tradicional caleta de pescadores que posee una pequeña playa habilitada para el baño, un muelle donde zarpan las embarcaciones que se dirigen a **Caleta Cándor** y **Huellehue**, y cocinerías con venta de empanadas fritas de loco y sierra ahumada.

Bahía Mansa se conecta con el balneario de **Maicolpué** a través de una ruta pavimentada (**U-410**), de corto trayecto con un primer tramo en descenso con bonitas panorámicas al océano y a la playa. **Maicolpué** es muy visitado en verano por osorninos que tienen su segunda vivienda y por turistas atraídos por sus playas. El balneario cuenta con cabañas, hosterías, campings, comercio y restaurantes.

La ruta bordea la playa y cruza el **río Sur** y finaliza en la playa de **Tril Tril**, menos concurrida que los otros balnearios debido a que no posee infraestructura turística, pero de imponente belleza e ideal para niños debido a que en la desembocadura del río se forman pequeñas piscinas muy seguras para el baño.



NAVEGACIÓN Y TOUR A CALETA CÓNDROR

Desde el muelle de **Bahía Mansa** muy temprano en la mañana zarpan las embarcaciones que van a **Caleta Cándor**, reconocida por su paradisíaca playa de fina arena amarilla que hace una postal perfecta con el mar color turquesa y los bosques siempreverdes. El viaje demora 2 hs y hay programas de 1, 2, 3 y hasta 4 días. Se puede alojar en un camping o en casa de lugareños. Hay oferta de buceo deportivo, trekking, cabalgatas, kayak, pesca y comida típica en base a pescados, mariscos y asado de cordero. Se debe reservar al menos con una semana de anticipación. serviciosturisticos.sernatur.cl/serviciosmaritimos/rionegro



BUSCADOR DE SERVICIOS TURÍSTICOS Y ALOJAMIENTOS

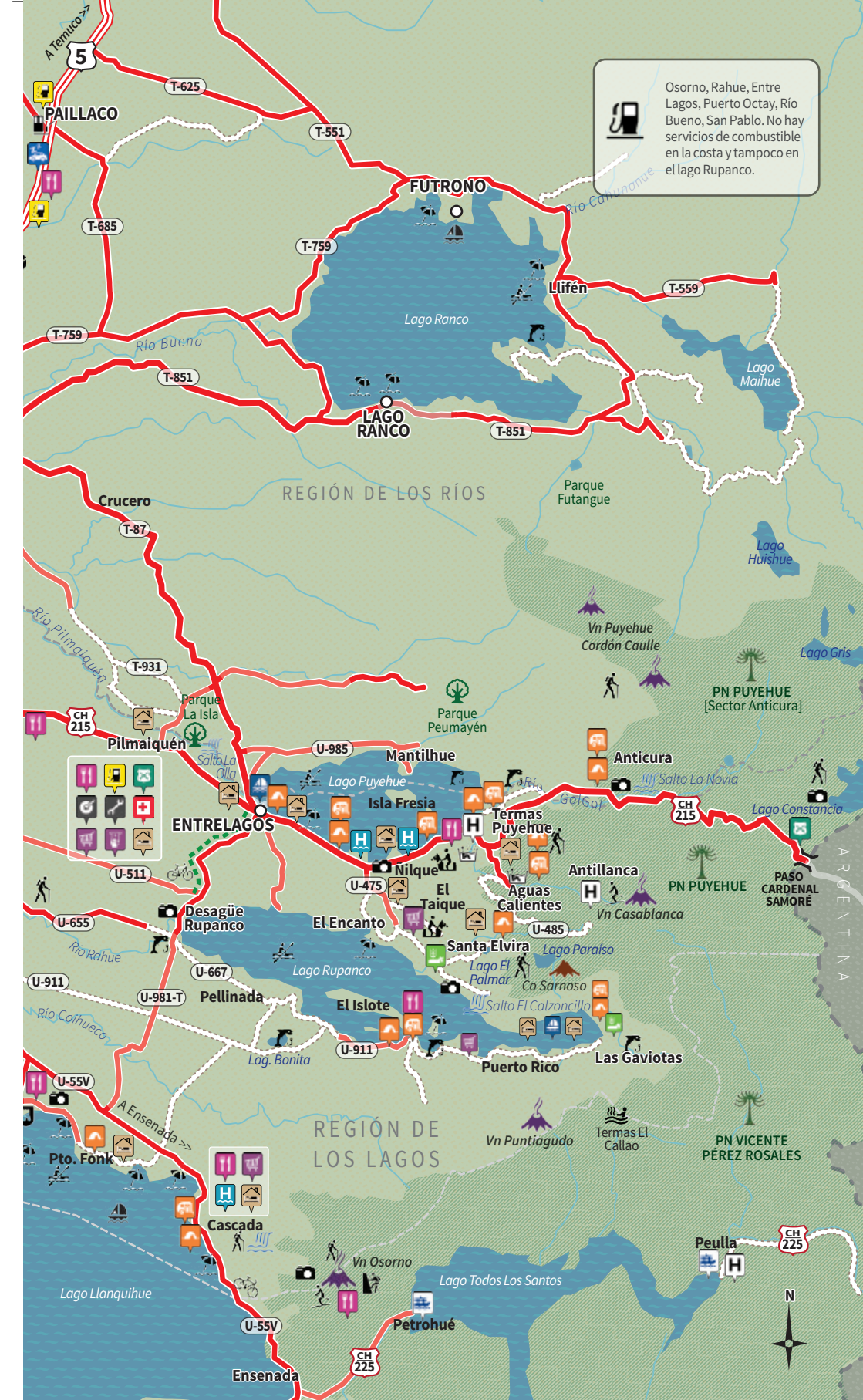
serviciosturisticos.sernatur.cl/puyehue

serviciosturisticos.sernatur.cl/sanjuandedelacosta

serviciosturisticos.sernatur.cl/Osorno

serviciosturisticos.sernatur.cl/puertooctay





Osorno, Rahue, Entre Lagos, Puerto Octay, Río Bueno, San Pablo. No hay servicios de combustible en la costa y tampoco en el lago Rupanco.

T-685

T-625

T-551

T-759

T-559

T-759

T-851

T-851

T-87

T-931

U-985

U-511

U-475

U-655

U-667

U-485

U-911

U-981-T

U-911

U-55V

U-55V

CH 225

CH 225



¡VIVE LA AVENTURA! SIN LÍMITES



IMPORTACIÓN Y VENTA DE CASAS RODANTES OFF ROAD,
STOCK PARA ENTREGA INMEDIATA



**[HTTPS://CABANARODANTE.CL](https://cabanarodante.cl)
+569 9557 5767**






BossCamp

Desconéctate... y comparte
vivencias Outdoor inolvidables.

WWW.BOSSCAMP.CL



 @BOSSCAMPCHILE

 @BOSSCAMPCHILE

Licencia para Chile a **Importaciones ibyk
limitada**. Av. Las Condes 9460, oficina 414,
Las Condes, Santiago de Chile.



📍 Puerto Montt y Canal Tenglo

Región de Los Lagos

PUERTO MONTT

Primer Tramo Carretera Austral - Patagonia Costa



☀️ **CLIMA:** Predomina el clima templado marítimo lluvioso, con temperaturas mínimas y máximas promedio de 4°C y 12°C en invierno y 10°C y 20°C en verano. Si bien las precipitaciones pueden presentarse durante todo el año, la temporada de mayores lluvias se extiende entre marzo y noviembre, incluido episodios de temporal.

🚗 **CÓMO LLEGAR:**

Terrestre: Desde Santiago, por Ruta 5 Sur hasta Puerto Montt (12 hrs aprox)
Aéreo: Desde Santiago, Aeropuerto Arturo Merino Benítez de Pudahuel (SCL), al Aeropuerto El Tepual (PMC), distante a 17 km de Puerto Montt

📍 **DISTANCIAS:**

Puerto Montt - Correntoso: 30 km
 Puerto Montt - Caleta La Arena: 45 km
 Puerto Montt - Calbuco: 65 km
 Total Aprox. Puerto Montt: 180 km

PUERTO MONTT / CITY TOUR

📍 1.030 km de Santiago | 📍 108 km de Osorno | 📍 13 km de Puerto Varas

Fundada a mediados del s XIX como puerto de ingreso para los colonos alemanes que se establecieron en la cuenca del lago Llanquihue, **Puerto Montt** es la principal puerta de entrada a Chiloé, la Carretera Austral y la Patagonia chilena.

Un tour por la ciudad, que se empuja por sobre los 250 mil habitantes y recibe anualmente más de 500 mil turistas, se inicia en su plaza de Armas donde se encuentra la **Catedral de Puerto Montt**, totalmente construida en alerce y que se erigió inspirada en el Partenón de Atenas. Caminado por la recién remodelada costanera se ubica la llamativa **Estatua de los Enamorados** y su muelle peatonal que regala una hermosa panorámica a la bahía y la **isla Tenglo**, que se destaca desde la distancia por su frondosa vegetación y por el movimiento de barcos, cruceros, botes y todo tipo de embarcaciones en su alrededor. Hay lanchas que ofrecen cruzar a la isla. Zarpan desde una rampa ubicada en **Angelmó**, pintoresco centro turístico y gastronómico, considerado uno de los patrimonios culturales más importantes del sur de Chile. Sus cocinerías con hermosas vistas hacia el **Canal de Tenglo**, junto con la feria artesanal situada en la calle de acceso a la caleta, constituyen un imperdible para los turistas.

Camino a **Angelmó** se ubica el puerto de **Empormontt**, considerado como el principal terminal portuario de cruceros del país, y en cuyas arterias aledañas se sitúa el **Barrio Puerto**, uno de los más antiguos y patrimoniales de la ciudad. En sus calles se ubican oficinas de compañías navieras, agencias turísticas y tiendas de artículos náuticos, pesca y buceo. En la calle Miraflores se ubica Cirus Bar, tradicional restaurante que permite degustar la gastronomía típica local. Un barrio gastronómico es la **calle Rengifo** que reúne a una docena de restaurantes, pubs y pizzerías de muy buen nivel, como Nana Bahamondes, Da Alessandro, Brasas Patagonia y El Fogón de Pepe.

Camino al **Aeropuerto El Tepual** se ubica el **Parque Lahuen Ñadi**, que conserva el último remanente de alerces del valle central. Tiene senderos de trekking para todo público. Al suroeste, aparece **Monte Verde**, el yacimiento arqueológico con las evidencias humanas más antiguo de América. Si bien se puede acceder hasta el lugar, el recinto no está habilitado para el turismo.

| TRAMO 1: CARRETERA AUSTRAL DESDE PUERTO MONTT A CALETA LA ARENA

46 Km | 1 h | Ruta 7

La ubicación estratégica de la capital de la **Región de Los Lagos** la convierten en la puerta de entrada de la mítica **Carretera Austral**, cuyo **Km 0** se ubica frente a la plaza de Armas de la ciudad.

Considerado como el **Primer Tramo de la Carrera Austral**, este es un circuito costero de 46 km situado en el sector oriente del **Seno de Reloncaví** que se extiende hasta Caleta La Arena, lugar de embarque para cruzar el **Estuario de Reloncaví** y continuar a Hornopirén.



📍 Monumento a los Enamorados.



ISLA TENGLO

Separada por menos de 100 metros de Puerto Montt y visible desde prácticamente toda la ciudad, la isla Tenglo se puede visitar en botes que zarpan desde Angelmó. En la **Puntilla de Tenglo** hay restaurantes y hacia el interior senderos que conducen a playas, bosques y sitios arqueológicos. Se puede subir caminado hasta un mirador con panorámicas a la ciudad y el Seno de Reloncaví. puertomontt.travel/tour-isla-tenglo ➔



MERCADO DE ANGELMÓ

Angelmó es uno de los mercados de comida tradicional más importantes de Chile. Es además una de las mayores atracciones turísticas de Puerto Montt. Se ubica **camino a Chinquihue** y reúne una feria artesanal, un mercado de mariscos y pescados y un sector de restaurantes y cocinerías de comida típica instaladas en palafitos con vista al canal de Tenglo. Hay parking, baños públicos y un embarcadero donde zarpan los botes que realizan paseos y traslados a las islas Tenglo, Maillén y Huar. puertomontt.travel/angelmo ➔



CICLOVÍA EN PUERTO MONTT

La Carretera Austral es una excelente ruta para recorrer en bicicleta. En Puerto Montt comienza una ciclovia por la **Ruta 7** hasta Pelluco y se extiende a Chamiza.

www.bicinet.cl/ciclovias/puerto-montt



RESTAURANTES DE PELLUCO

Pelluco es un buen lugar para probar las delicias culinarias de Puerto Montt, hay muy buenos restaurantes ubicados en la costanera. El clásico para los amantes de las carnes rojas es el pequeño y acogedor **Cotelé**; al lado, **La Hornería** destaca por sus pizzas y **El Fogón de Mono** por sus risottos y asado de tira. En la calle Libbio Guerrero se ubica **Azzurro**, especializada en comida italiana.

www.tripadvisor.cl/Restaurants-Puerto_Montt



CANOPY EN KUPANGE AVENTURA

Ubicado en el Km 11 de la **Ruta 7**, en el sector de **Chamiza** se encuentra un hermoso parque privado con 2,5 km de senderos para hacer trekking y 3 miradores con vista al Seno del Reloncaví. Ofrecen actividades outdoors como canopy, paintball, muro de escalada, tirolesa, cuatrimotos. El parque cuenta con una laguna donde se puede hacer kayak.

www.kupange.cl +56 9 63345350

Caracterizada por una geografía escarpada, en todo el trayecto destaca la presencia de comunidades rurales cuyas poblaciones son consideradas herederas culturales de pueblos canoeros patagónicos y lafkenches, como lo atestiguan los múltiples hallazgos arqueológicos, conchales y corrales de pesca situados en el borde costero.

Enrolada como **Ruta 7**, en su tramo urbano la **Carretera Austral** es una flamante autopista nombrada como **Av. Juan Soler Manfredini**. A 500 metros de la plaza se encuentra la **caleta de PichiPelluco** que se convierte en una buena opción para comprar pescado fresco —por lo general merluza austral— directamente con los pescadores. Luego, 4 km aprox. se llega al balneario de **Pelluco**, reconocido por contar con una variada oferta gastronómica, clubes nocturnos y una extensa playa de fina arena negra y de poco oleaje. La playa además posee baños públicos, comercio y oferta de cabañas y alojamiento.

Pasado el estero **Pelluco** la ruta principal hace un giro a la izquierda. Hacia la derecha, en cambio, hay un desvío que continúa bordeando el mar y atraviesa una playa de piedra conocida como **Pelluhúin**, cuya característica principal es que en la bajamar se divisan tocones de alerce fosilizados, cuya data se calcula en 50 mil años. El camino, conocido como **Las Toninas**, continúa bordeando el mar hasta su encuentro con una extensa marisma intermareal de aprox. 1 km formada por la desembocadura del **río Chamiza**. En el lugar hay abundantes aves acuáticas residentes y migratorias. Es un humedal frágil y de importancia internacional debido a la presencia del Zarapito de Pico Recto, un ave que migra desde Alaska, razón por la cual se debe evitar conducir en vehículos por caminos no habilitados. Hacia el norte de la rada hay un sector poblacional cuyas calles interiores tienen conexión con la **Ruta 7** que continúa hacia **Chamiza**.

CHAMIZA

Continuando por la **Ruta 7** se pasa por un sector comercial, donde se ubica la Universidad Austral de Chile (sede Puerto Montt). Luego, siempre cerca de la costa, la ruta recorre un bello sector rural llamado **Coihúin** hasta que llega a **Chamiza**. La localidad combina la antigua tradición de la colonización alemana, con lindas parcelas y residencias de verano que en los últimos años ha desarrollado una creciente oferta turística. El río Chamiza constituye un gran atractivo para los amantes de la naturaleza y la pesca (siempre con autorización) que buscan ejemplares de salmones, truchas y róbalo.

Antes del puente que atraviesa el **río Chamiza** hay un desvío (izquierda) al sector de **Correntoso** que tiene conexión con la localidad de **Alerce** y con el **lago Llanquihue** por la **ruta V-635**; y con el **lago Chapo** y el **Parque Nacional Alerce Andino** por la **ruta V-655**. (Ambos desvíos descritos en el Subtramo A Lago Chapo y Correntoso).

De regreso a la **Ruta 7**, la carretera se estrecha por un recorrido zigzagueante entre el cerro y el mar, junto a la presencia de humildes casas de pescadores instaladas entre el camino y la playa. El lugar se conoce como **Piedra Azul**, y tiene un reconocimiento científico por la presencia de yacimientos arqueológicos que testimonian la presencia humana de grupos cazadores recolectores quienes se esta-



📷 1 Gastronomía en Pelluco. 📷 2 Tocón de alerce fosilizado de Pelluhuín. 📷 3 Playa de Coihuín. 📷 4 Kayaks en Kupange Aventura. 📷 5 Iglesia luterana de Chamiza.

blecieron de manera estacional y constante a lo largo de toda la costa. A orilla de camino se levantó un letrero de madera que informa el hallazgo declarado Monumento Nacional. Entre el Km 14 y 16 existe una emergente oferta de cabañas, hospedajes, camping y casas de veraneo, además de restaurantes, cocinerías, quinchos y venta de abarrotos y pescados frescos vendidos por los propios pescadores.

En el Km 18 hay un doble cruce. El primero a mano derecha es un empinado camino de ripio (**ruta V-693**), no apto para vehículos pequeños que bordea una puntilla conocida como **Pichiquillape**. El sector es reconocido por la presencia de milenarios conchales (acumulación de restos de mariscos) y corrales de pesca. Con la marea baja se forma una isla de abundante presencia de aves. Para bajar al borde costero se recomienda terminar el recorrido a pie. En el lugar también hay oferta de alojamientos y quinchos.



HOTEL CASONA ALEMANA DE CHAMIZA

En la localidad de **Chamiza** se encuentra La Casona Alemana, un hostel con amplias habitaciones, servicios de comida y bellos jardines. Sus dueños son amplios conocedores de la zona, la historia de Chamiza y Puerto Montt. <https://casona-alemana.negocio.site> 🐭



FIESTAS COSTUMBRISTAS

En toda la comuna de Puerto Montt, particularmente en los sectores costeros, se realizan fiestas costumbristas como parte del circuito conocido como la **Ruta de Las Tradiciones**. En enero se celebran las de Trapén, Quillaípe, Río Blanco, Panitao y Metri. En febrero las de Huelmo, Chamiza, Alerce Histórico, Lenca, Isla Maillen y Pichiquillaípe. Durante las celebraciones hay una amplia oferta de comida típica, asados de corderos al palo, mercados de artesanía, juegos populares y shows musicales. Las entradas son liberadas.

www.puertomontt.cl/revise-aqui-el-calendario-de-la-ruta-de-las-tradiciones-y-actividades-de-verano-2023 ▶



IMPERDIBLES DEL PN ALERCE ANDINO

El Parque Nacional Alerce Andino tiene la particularidad de ser el primer parque de la **Ruta de Los Parques de Patagonia**. Tiene 2 ingresos: uno por la **Ruta 7** en el sector de Chaica y otro por Correntoso, donde hay 2 sectores habilitados con camping, senderos y lugares para ver alerces milenarios. ¿Qué hacer? 1- Visitar los Alerces milenarios del sector Sargazo (2 500 años aprox.) o Las Chaicas (casi 3 mil años, El Abuelo). 2- Fotografiar el Salto del Río Chaicas. 3- Hacer un trekking a la Laguna Sargazo y cruzar el puente colgante. 4. Recorrer el sendero Huillifotén y acampar en la playa del camping de Conaf.

puertomontt.travel/parque-alerce-andino ▶



El segundo desvío a mano izquierda es un camino, también de ripio, pero apto para todo tipo de vehículos, que se interna a la **cordillera de Quillaípe**, en cuyo entorno destacan el **parque privado Kata-lapi**, un Santuario de la Naturaleza de 30 hectáreas dedicado a la educación ambiental, que ofrece diversos senderos habilitados para apreciar la diversidad biológica de esta cordillera intocada. A orilla de camino también hay ofertas de cabañas y alojamientos, como el centro Atma Bosque, un lugar innovador constituido por un domo geodésico que ofrece alojamiento, gastronomía y actividades terapéuticas. Al final del camino se ubica una chocolatería artesanal.

De regreso a la **Ruta 7**, esta continúa rodeada de montañas y valles, y luego de pasar una hermosa ensenada —hábitat natural de cisnes de cuello negro— emerge la localidad de **Quillaípe** que cuenta con una de las iglesias más antiguas del sector y de arquitectura chilota. Sus habitantes se dedican principalmente a la pesca, la agricultura y la crianza de animales, pero debido a su interés turístico, se ha desarrollado una incipiente oferta de hospedajes, quinchos y campings.

METRI

Siguiendo por la ruta, en el Km 25 se encuentra la mezcla perfecta de playa y bosque: **Metri**, lugar ideal para practicar kayak de mar o hacer un picnic en su playa de arena fina. Su accidentada morfología atrae a intrépidos escaladores que se internan en los sectores montañosos de **Piedra del Jote** y el **Cañón de Cholco**. El acceso está ubicado en el Km 27, a 200 metros antes del puente Metri.

Pasado Metri la ruta bordea el **humedal Marino Bahía Lenca** y cruza la localidad de **Lenca**, un antiguo villorio maderero fuertemente vinculado a las tradiciones rurales y la religiosidad popular, precursora de fiestas costumbristas que se celebran en el verano. Antiguamente la **Carretera Austral** recibía el nombre de **Lenca**, pero hoy esta pequeña localidad es reconocida por ser la puerta de entrada del **Parque Nacional Alerce Andino**, el primero de la **Ruta de los Parques de la Patagonia**. Administrado por Conaf, el 50% de la superficie del parque está cubierto de alerces milenarios con especies que superan los 3 mil años de vida, como *El Abuelo*, al que se puede conocer en una caminata fácil que llega a un mirador.

Al parque se accede desde el camino. En el Km 33 aparece un camino que penetra el bosque por el valle del río Chaicas y llega a una



1 Balneario de Metri 2 Caleta La Arena / F. Muni Puerto Montt 3 Alerce Milenario El Abuelo, PN Alerce Andino / F. Sernatur

guardería de Conaf. Es un camino de ripio en regular estado (**ruta V-687**), que penetra el bosque por el valle del **río Chaicas** y llega a una guardería de Conaf. En vehículos 4x4 se puede llegar hasta las **lagunas Chaiquenes**, dos preciosas lagunas cuyas vistas entre bosques de alerces y montañas dejan sin aliento. El parque se encuentra abierto todo el año y por el lado de Correntoso hay otros dos sectores habilitados para el turismo (*Descritos en el Subtramo Correntoso PN Alerce Andino*).

Continuando por la **Ruta 7** Pasado el **punte Chaica** (Km 35) aparece la pequeña caleta de Chaica, cuyas tradiciones van de la mano con la agricultura y la crianza de oveja, actividad que ha permitido el surgimiento de la artesanía de lanas, sustento para muchas trabajadoras portadoras de una tradición de más de cien años de antigüedad. Luego, la ruta bordea el **morro de Chaica**, un visible promontorio de 202 metros de altura, y cruza la localidad de **Caleta Gutiérrez** antes de llegar a **Caleta La Arena**, punto final de este trayecto debido a que en este lugar funciona la recalada para los transbordadores que cruzan el **estuario del Reloncaví** hasta **Caleta Puelche**, lo que permite continuar el viaje hacia **Hornopirén**.

La espera de un transbordador se hace más placentera debido a la amplia oferta de cocinerías especializadas en empanadas fritas rellenas de mariscos. Hacia la cordillera, a un costado de la iglesia, hay un sendero habilitado con maderas y barandas que llega hasta las **cascadas Río Milagros** que forma pozones ideales para el baño. Están ubicadas a una distancia de 700 metros aproximadamente (20 minutos caminando) y disponen de una zona de camping y picnic.



TRANSBORDADOR CALETA LA ARENA - PUELCHE

Al llegar a Caleta La Arena se debe estacionar a orilla de camino y esperar el turno para embarcar en el transbordador que cruza el **Estuario de Reloncaví** (el ticket se paga a bordo). El servicio cuenta con salidas cada 30 minutos (20 en temporada alta). El horario es continuado las 24 hs, sin reserva previa. Ver horarios y tarifas en: <http://testuario.cl>

En Caleta La Arena hay una decena de restaurantes cuyo producto estrella son las empanadas fritas de mariscos. La variedad es amplia, hay de quesos, locos, mariscos surtidos, camarones, jaibas, centollas e incluso manzanas.



COLONIA LA POZA, PARQUE LA PAJARERA

Desde **Chamiza** hacia el norte surgen caminos interiores que se dirigen a la **ciudad Satélite de Alerce** y al lago Llanquihue. Entre medio surgen varios sectores rurales emplazados en antiguos bosques de alerce, de los cuales solo quedan tocones y renovales. En **Colonia La Poza** hay oferta de cabañas, lodges y glamping. En **Parque La Pajarera (ruta V-617, pavimentada)** ofrecen alojamiento con vista al volcán Calbuco. www.parquelapajarera.com ➤



TREKKING SENDERO VOLCÁN CALBUCO

Considerado como uno de los volcanes más activos del planeta, el Calbuco ofrece senderos para novatos y expertos escaladores quienes llegan hasta los 1 000 metros donde se encuentra un refugio de montaña con vistas al océano Pacífico y la continuación de las montañas. www.patagoniatrails.cl ➤



CASA LAGO CHAPO

Frente al **lago Chapo** funciona Casa Lago Chapo, una moderna infraestructura con terrazas y linda vista, que además de cafetería y buenos sándwiches, es una vitrina de emprendedores con productos de campo, artesanía y comida típica. www.colbun.cl ➤
[lg @casalagochapo](https://www.instagram.com/casalagochapo) ➤

[SUBTRAMO: LAGO CHAPO Y PN ALERCE ANDINO DESDE CHAMIZA A CORRENTOSO

27 km | 1 h | Rutas V-651 y V-657

En el Km 8,5 de la **Ruta 7**, antes de cruzar el **punto Chamiza** se ubica el cruce con la ruta pavimentada **V-651** (izquierda) que se conecta con **Correntoso**, el **lago Chapo** y a los dos accesos que tiene el **Parque Nacional Alerce Andino** en este sector. Un trayecto similar se puede realizar por la **ruta V-655** que está al otro lado del río Chamiza debido a que ambas vías se interceptan en **Correntoso**. Sin embargo, ese camino es de ripio y de inferior calidad, por lo que se recomienda utilizar la **ruta V-651**.

La **ruta V-651** es estrecha, no tiene berma y corre bordeando el río Chamiza. En su inicio se emplaza un centro comercial y luego cruza un sector de parcelas. En el Km 1,4 (derecha) hay un camping con acceso al río Chamiza. Otro camping, pero sin acceso al río se ubica en el Km 3,5. Más adelante, antes de cruzar el **punto Chico 2** hay un empalme con la **ruta V-395** que bordea el **río Chico** y se conecta con el sector residencial de **La Vara**. Si se continúa hacia el norte se puede llegar al **lago Llanquihue**, luego de cruzar un antiguo bosque de alerces del que solo quedan tocones y renovales. En el sector hay oferta de alojamientos turísticos de ambiente familiar como La Pajarera, ubicado en el sector rural de **Colonia La Poza** al que se accede por la **ruta V-617**.

De regreso a la **ruta V-651**, en **Punto Chico** el camino se interna por una zona rural y luego boscosa hasta que llega a **Polincay**, villorrio ubicado en un panorámico valle que conforman **los ríos Chamiza y Oroco**. El retén de Carabineros ubicado en el Km 14 marca el ingreso a **Correntoso** y luego el camino se abre en dos. Hacia la izquierda la **ruta V-651** se dirige al **lago Chapo**, el único lago ubicado en la comuna de Puerto Montt. En la zona de desplazo, al final de la **ruta V-65**, se ubica la **Casa Chapo**, polifuncional casona que sirve como refugio, abastecimiento de comida y cafetería. En el lugar también hay oferta de excursiones y arriendo de kayak. En el borde costero hay presencia de tocones de alerces milenarios, los que se pueden recorrer a través de senderos y miradores con señalética informativa.

Hacia la derecha del cruce la **ruta V-657** se dirige a **Correntoso**. A mitad de camino se ubica el ingreso a la **Reserva Nacional Llanquihue** donde funciona una **guardería de Conaf**, que funciona como base de operaciones para ascender al **volcán Calbuco**, hasta donde hay un refugio para montañistas. Una opción de menos dificultad y apta para cualquier persona es caminar hasta la **cascada Río Blanco**, ubicada a un costado de la guardería. El Calbuco es uno de los volcanes más activos en América. Su última erupción ocurrió en 2015 generando una gigantesca explosión y columna de ceniza de 16 km.

De regreso a **Correntoso** si se continúa por la **ruta V-657** en menos de 1,5 km se ingresa al **Parque Nacional Alerce Andino** desde un hermoso puente de madera montado sobre una pared de rocas. En el lugar funciona un **centro de informaciones de Conaf**, instalaciones donde se inician dos senderos de baja dificultad que se unen. En



📷 1 Laguna Sargazo, PN Alerce Andino / F. (CC) Natalia Reyes Escobar. 📷 2 Hotel La Pajarera, Colonia La Poza. 📷 3 Puente colgante PN Alerce Andino / F. Patagonia Trails. 📷 4 Kayak en lago Chapo / F. @Correntoso_Outdoor

el lugar hay una zona de camping con acceso al río.

Hacia el sur la ruta se interna por el parque y se conecta con el sector de **Sargazo**, distante a 10 km de la guardería de Conaf. En Sargazo no está permitido acampar, no obstante, hay un refugio comunitario habilitado con literas y equipado para 12 personas. Desde la portería hay un sendero hacia la **laguna Sargazo** con presencia de alerces milenarios, visita obligada para amantes del senderismo.

REGRESO A CHAMIZA Y RUTA 7

Si se continúa por la **ruta V-655** hacia el sur se puede regresar a **Chamiza**. El camino bordea la ribera oriental del **río Chamiza**, o **Coihuín**, aunque está a metros de distancia del camino no se puede ver por lo espeso del bosque y la abundancia de quilas.

300 metros antes de llegar a la **Ruta 7**, antiguas casonas de colonos alemanes junto a una hermosa iglesia luterana dan cuenta que se llegó a Chamiza. La casona principal construida en 1914 ofrece alojamiento y servicio de comida en un bello y tranquilo entorno campestre.



KAYAK EN LAGO CHAPO

Se estima que el lago Chapo ha perdido una tercera parte de su masa de agua, que se ha ido recuperando en los últimos años. Operadores locales realizan travesías en kayaks hasta unas cascadas ubicadas a 10 km de la costa. El tour incluye un trekking recorriendo valles, cascadas, riscos y observando flora y fauna nativa, finalizando con una parrilla a orilla del lago. IG: [@correntoso_outdoor](#)



📍 Playa Chiquihue e Isla de los Curas / F. (CC) Nicolás Binder

| TRAMO 2: PATAGONIA COSTA DESDE PUERTO MONTT A CALBUCO

46 km | 1 h | Ruta V-805, V-815, V-85



RESTAURANTES EN CHINQUIHUE

Desde Angelmó a Panitao hay buenos restaurantes, además de hoteles, hostales y glamping. Destacan los restaurantes Stop y Kiel, el hotel Versalles Suite (Chiquihue), el restaurante Sabor Argentino (Ilque), el Quincho Don Antonio (Huelmo), el glamping Tranquera Sur (Huelmo).



CÓMO LLEGAR A LA ISLA MAILLÉN

Maillén es una isla habitada ubicada en el Seno de Reloncaví a la cual se puede visitar contratando paseos desde Angelmó que duran 45 minutos o desde una barcaza subsidiada para personas y vehículos, desde Chiquihue. Sus habitantes se dedican al cultivo de verduras, papas y hortalizas, la pesca artesanal, la artesanía en lana y el turismo gastronómico. El típico curanto al hoyo, junto a las fiestas religiosas atraen a turistas y lugareños de otras islas y desde Puerto Montt.

magicaltour.cl/tour/curanto-en-isla-maillen ➔

Este tramo costero, que conecta a **Puerto Montt** con **Calbuco**, y constituye una alternativa a la **Ruta 5**, posee una amplia tradición marítima ligada al cultivo de mariscos, la pesca y la construcción de embarcaciones. Entre sus atractivos turísticos destacan las playas de **Chinquo** y **Chiquihue**, la **caleta Anahuac**, la **isla Maillén** y los balnearios de **Ilque** y **Huelmo**.

Para dirigirse a **Calbuco** desde **Puerto Montt** bordeando el **seno Reloncaví** se debe conducir hacia **Angelmó** y continuar hacia **Chiquihue**. A poco andar aparece la **caleta Anahuac** (izquierda), que cuenta con un local de ventas de pescados frescos y congelado. Más adelante, se inicia la **ruta V-805**, también conocida como **Ruta Chiquihue**. La vía es muy transitada por camiones y buses debido a que se dirige a un sector industrial y portuario, donde se emplazan el Estadio Chiquihue y la Universidad de Los Lagos.

Pasado el campus universitario hay un camping (derecha) y un poco más adelante se ubica el acceso al Club Náutico Reloncaví (izquierda). En el Km 7,5 el camino hace una curva justo donde se emplaza el hotel Versalles Suites, cuyas habitaciones y piscina ofrecen una hermosa vista a la bahía. Más adelante aparecen los restaurantes Stop y Kiel, especializados en pescados y mariscos. En el Km 9 se llega a la playa de **Chiquihue**, un balneario de aguas calmas y piedrecillas cuyo atractivo principal lo constituye la pequeña **isla de Los Curas**, a la cual se puede cruzar a pie cuando la marea está baja. Frente a la playa hay comercio, restaurantes y cabañas.

PANITAO, ILQUE Y HUELMO

La ruta continúa bordeando el **Canal Tenglo** y después de cruzar una zona industrial marítima (Km 14) inicia un ascenso hacia **Panitao Alto**. A la izquierda hay un desvío de tierra que permite continuar por la costa hasta **Punta Panitao** donde se ubica el hotel **Los Álamos** que ofrece alojamiento en cabañas y domos.

En **Panitao Alto** hay un cruce donde se interceptan las **rutas V-805** que cambia de dirección para conectarse con la Panamericana o **Ruta 5 Sur** que se dirige a **Pargua** donde se ubica el servicio de transbordadores que cruza el **canal de Chacao** hacia **Chiloé**. Si se



1



2



3

1 Hotel Versalles Suites de Chingihue 2 Domos Tranquera Sur 3 Velero Ledda, Bahía de Huelmo

continúa derecho se empalma con la **ruta V-815**, pavimentada hasta el cruce Huelmo. La ruta ofrece algunos accesos públicos a **Panitaio Bajo** e **Ilque**, sectores pesqueros de muy poca población donde hay playas de piedra y arena gruesa con vistas a la isla Maillén y el mar.

En el Km 16 hay un cruce (izquierda) cuyo camino, angosto y de ripio, se dirige al sector de **Punta Capacho**, un lugar tranquilo que se enfrenta a la **isla Huelmo** y en cuyo canal hay una pequeña marina donde recalán yates y veleros, entre ellos el sorprendente **velero Ledda**, cuyos dueños realizan navegaciones y expediciones al **archipiélago de Calbuco**, el **fiordo de Comau**, entre otros lugares. En el lugar, también hay un quincho y una linda playa bien protegida por la isla.

Continuando por la ruta principal, un poco más adelante en el **cruce Huelmo**, se termina el asfalto y comienza un tramo de ripio que finaliza en la intersección con la **ruta V-85**. Hacia la izquierda hay un desvío costero a un sector de **Huelmo** conocido como **Villa La Paz**, un lugar apacible que tiene una linda playa apta para pescar o bañarse con vista a la **bahía Huelmo**. Por este mismo camino costero de ripio (**ruta V-853**) se llega a la caleta **San Agustín**, en cuyo trayecto se ubica Tranquera Sur, un glamping que invita vivir la experiencia en domos equipados para 4 personas con increíbles vistas.

De regreso a la ruta principal (**V-815**) —que continúa de ripio— se cruza un sector conocido como **lagos Siete Islas**, un conjunto de lagos navegables en kayak que forman un bello humedal. Luego la ruta gira hacia la derecha, a **Los Rulos**, y continúa por 2,5 km hasta **Putenio**, ambos sectores pertenecientes a la comuna de **Calbuco**.

Finalmente, la ruta toma dirección sur para conectarse con **Huito**, última localidad antes de interceptarse con la **ruta V-85** (pavimentada) que llega a **Calbuco** después de recorrer 5,5 km.



NAVIGACIÓN EN EL VELERO LEDDA

Fondeado en una tranquila marina de la **Bahía de Huelmo**, el Ledda es un velero que resalta por su belleza, al punto que el mismo modelo se ha usado en películas románticas. Desde este lugar sus dueños, que viven en la embarcación, realizan expediciones personalizadas al archipiélago de Calbuco, el **fiordo de Comau** y las islas de Chiloé. Una experiencia única: ledda.cl



LAGO SIETE ISLAS

Entre Puerto Montt y Calbuco, en Huelmo Alto, se ubica un conjunto de 7 lagunas llamadas Siete Islas. En el lugar la empresa **Aventura Segura** realiza divertidos paseos, además de cursos personalizados de kayaks e iniciación en el nado.



1 Torreón de Calbuco / F. (CC) 2 Isla Chauhin Helvecia / F. (CC) Juan Villalobos



CALETA SAN AGUSTÍN

La Caleta de Pescadores San Agustín es un buen lugar para comprar pescado fresco recién sacados del Mar. Se ubica cerca de las islas **Tautil** y **Puluqui**, en la **ruta V-853**, camino costero a Calbuco.



MERCADO DE CALBUCO

El mercado de Calbuco brinda la oportunidad de comprar pescados y mariscos, productos típicos como luche, piures secos, navajuelas a granel, huevos, quesos, miel, verduras y papas chilotas.



BUSCADOR DE SERVICIOS TURÍSTICOS Y ALOJAMIENTOS

serviciosturisticos.sernatur.cl/puertomontt
serviciosturisticos.sernatur.cl/calbuco



ARCHIPIÉLAGO DE CALBUCO

La ciudad de Calbuco marca el punto final de este circuito que comenzó en la ciudad de Puerto Montt, y a la vez es el comienzo del **circuito Patagonia Costa**, que continúa a **Mauñín** y **Carelmapu**.

A Calbuco se accede desde un pedraplén, construido en 1966. A continuación se encuentra la **rampa Barcaza**, un buen sitio para observar el tránsito habitual de las embarcaciones que recorren el archipiélago. Más adelante se encuentra el famoso **Torreón**, estructura contemporánea que conmemora la fundación del **Fuerte de San Miguel** y el nacimiento de la ciudad en el s XVII.

El archipiélago de Calbuco es un conjunto de 14 islas ubicadas algunas de ellas a corta distancia entre sí. Poseen atractivos turísticos y culturales de gran valor, representado por sus paisajes y cultura insular, brindando una forma especial de vida.

La isla principal y la que concentra la mayor cantidad de habitantes es Calbuco. Las más grandes son **Puluqui** y **Huar**, conocidas por la calidad de sus tierras, la crianza de ovinos y, por supuesto, la pesca artesanal. Las más pequeña son las inhabitadas **Lagartija** o **Kaikué**, que alberga una colonia de pingüinos magallánicos, y **Helvecia**, una isla dominada por un longevo bosque de arrayanes que es el segundo más grande de América. Los lugareños ofrecen paseos en bote.

En lo gastronómico en todas las islas habitadas se realizan exquisitos curantos en hoyo y pulmay. **Tabón** es alabada por sus deliciosas papas y **Quihua** por sus ostras negras y la calidad de sus quesos. **Quenu** es reconocida por sus playas y **Abtao** por ser escenario de un combate naval entre una escuadra española con una flota chilena-peruana en el marco de la Guerra Hispano Sudamericana de 1866

En la mayoría de las islas hay conchales, corrales de pesca y vestigios de culturas ancestrales. Todas pueden ser recorridas en navegaciones, paseos y regatas, particularmente durante sus festividades costumbristas y celebraciones religiosas.

MAPA
PUERTO MONTT
PATAGONIA COSTA

Puerto Montt, Calbuco, Hornopirén, Río Puelo. No hay servicios de combustible entre Puerto Montt y Hornopirén.



REGIÓN DE LOS LAGOS

COCHAMÓ

RÍO PUELO

PARQUE NACIONAL HORNOPIRÉN

PUERTO MONTT

CALBUCO

MAR INTERIOR DE CHILOÉ

CHILOÉ

Icon grid for services: gas station, hotel, restaurant, medical, pharmacy, etc.

Icon grid for services: gas station, hotel, restaurant, medical, pharmacy, etc.



<<A Los Muermos

<<A Maullín

Canal de Chacao

*Bienvenidos a la
Carretera Austral*



Puerto Montt

donde comienza tu gran viaje



Escanea



Información Turística: www.puertomontt.travel | +56 65 222 3016 / 3027
📍 Aeropuerto El Tepual - Terminal de Buses - Angelmó - Plaza de Puerto Montt

MACROZONA PATAGONIA

CIRCUITOS TURÍSTICOS PATAGONIA

Carretera Austral Los Lagos

Carretera Austral Aysén

Torres del Paine



☞ Alerces milenarios, PN Pumalín Douglas Tompkins

Región de Los Lagos

CARRETERA AUSTRAL

Hualaihué - Pumalín - Futaleufú y Palena

CLIMA: La Provincia de Palena en la Región de Los Lagos, presenta un clima templado lluvioso, con temperaturas mínimas y máximas promedio de 4°C y 12°C en invierno y 10°C y 20°C en verano. Las lluvias se pueden dar todo el año, aunque en invierno las precipitaciones son constantes.





CÓMO LLEGAR:

Terrestre: Desde Santiago, por la Ruta 5 hasta Puerto Montt, luego tomar la Ruta 7 hasta La Arena, y seguir la Ruta Bimodal (ferrys y Ruta 7).



Aéreo: Desde Santiago, Aeropuerto Arturo Merino Benítez de Pudahuel (SCL), al Aeropuerto El Tepual de Puerto Montt (PMC), distante a 122 km de Hornopirén.



DISTANCIAS:

Hornopirén - Chaitén: 135 km

Chaitén - Palena: 144 km

Chaitén - Futaleufú: 151 km

Total Aprox. Carretera Austral Los Lagos: 430 km



Hualaihué

TRAMO 1: RUTA COSTERA, HUALIHUÉ DESDE CALETA PUELICHE A HORNOPIRÉN

230 km | 2 hs | Ruta V-875 (Ruta Costera) y Ruta 7

El **estuario de Reloncaví** marca el comienzo de la **Patagonia Verde** y se constituye como el primer tramo de la Carretera Austral, una de las rutas escénicas más espectaculares del mundo. Este circuito comienza en **Caleta Puelche** y finaliza en **La Junta**, importante centro turístico de la Región de Aysén.

El tramo correspondiente a la Región de Los Lagos, alcanza los 575 km de extensión y presenta destinos y atractivos notables como el Parque Nacional Pumalín, el volcán y la ciudad de Chaitén y las localidades patagónicas de Futaleufú y Palena.

Viniendo desde **Caleta La Arena**, una vez desembarcado en **Caleta Puelche**, se avanza hacia el sur por un camino de asfalto que bordea el **Seno de Reloncaví** hasta **Contao**, antiguo puerto maderero de poco más de 600 habitantes, que cuenta con alojamientos sencillos —residenciales y camping— y una posta rural. Aquí se presentan dos opciones para continuar el viaje a **Hornopirén**: una es mantenerse por la **Ruta 7** entre bosques y vistas de cerros, y la otra alternativa —que recomendamos si no se anda de prisa— es la llamada **Ruta Costera (ruta V-875)**, un camino que mezcla tramos de asfalto (Contao - La Poza) y tierra (La Poza - Hualaihué Puerto), y que a pesar de que es 20 km más largo, regala hermosas panorámicas al mar con avistamiento de fauna marina, playas y campings (algunos libres y protegidos) y encuentros con comunidades locales abiertas al turismo. Este tramo, además, tiene la ventaja que tiene buena señal de internet, no así el de la **Ruta 7**.

El primer hito de este camino costero es una playita de poco oleaje con oferta de kayak y comida al paso. Pasado el **punteo Punión** hay un taller mecánico con servicios de vulcanización y una playa de acceso libre. En **La Poza**, llama la atención la bella iglesia de **San Nicolás de Tolentino**, declarada monumento histórico.

Desde **La Poza** el camino pavimentado continúa su trayecto costero y cruza las localidades de **Aulén**, **Tentelhué**, **Rolecha**, **Quetén**, **Chauchil** (Posta Rural) y **Lleguimán**, donde existen diferentes alternativas para comer, generalmente preparaciones basadas en pescados y mariscos frescos y, cómo no, acompañado de un típico mate.

Sencillos restaurantes como Fogón Costero o El Velerito de Tentelhué ofrecen preparaciones caseras y estupendas vistas al mar, también hay algunos minimercados donde abastecerse. La hermosa



MUSEO DE VELEROS CHILOTAS

Desde los años 20 a los 70 del s XX, el principal medio de transporte de Chiloé insular y continental fueron las barcas veleras chilotas construidas por los llamados Carpinteros o Maestros de Ribera. Jaime Gallardo, montó en la localidad de **Mañihueico** un museo donde muestra piezas históricas y embarcaciones reales de lanchas chilotas. turismohualaihue.cl/museoveleras.html



TRANSPORTE BIMODAL

La Ruta Bimodal tiene por objeto unir mediante tres transbordos marítimos y tramos terrestres intermedios a las localidades de Puerto Montt y Chaitén. El primero de estos transbordos atraviesa en 45 minutos el Estuario de Reloncaví y recalca en **Caleta Puelche** (no requiere reserva previa). Luego, en **Hornopirén** una barcaza navega aprox. 4 hs hasta llegar a **Leptepú**. Una vez desembarcado se debe realizar un viaje por tierra de 10 km hasta **Fiordo Largo**, desde donde zarpa otro transbordador que llega a **Caleta Gonzalo**, donde se debe reanudar el viaje por tierra. Info y pasajes en www.taustral.cl



1

1 Río Blanco PN Hornopirén
2 Termas de Pichicolo



COMO EMBARCAR EN HORNOPIRÉN

Es común que muchas personas quieran llegar anticipadamente a Hornopirén para estar en los primeros lugares de la fila de espera antes de embarcar en la barcaza. Con ticket no es necesario y sin él es imposible embarcar. Consejos: al llegar se debe estacionar y solicitar al copiloto o una persona mayor que con ticket en mano consulte a la autoridad portuaria por las medidas de ingreso. Antentos, en Leptepu está el segundo transbordo.



CAMPING EL VOLCÁN

Localizado entre Caleta Gonzalo y Chaitén se convierte en base de operaciones para ascender al volcán Chaitén y la base del glaciar del volcán Michimahuida. Hay 12 sitios con quincho y estacionamiento y dos zonas comunitarias. Es uno de los mejores campings del circuito.

www.rutadelosparques.org/parque-nacional-pumalin-douglas-tompkins

Lleguimán, destaca por su playa —una de las mejores de la zona— y por su bella iglesia de tejuelas de alerce. Es probable que durante el trayecto llamen la atención las embarcaciones que aparecen al costado del camino y no siempre flotando en el mar. Son lanchas chilotas y botes construidos por los carpinteros de ribera, una tradición en esta zona. En el pasado estos eximios maestros fueron los encargados de construir las iglesias que hoy son Patrimonio de la Humanidad.

De regreso a la **ruta V-875** se pasa por **Punta Poe** y **Cubero**, donde hay dos buenos lugares para acampar libre, y más adelante se llega a **Hualaihué Puerto**. La ruta continúa ahora hacia el norte teniendo al icónico **cerro La Silla** como guía hasta llegar al sector de **El Varal**, lugar donde la ruta se empalma con la Carretera Austral, **Ruta 7**.

De regreso en la Carretera Austral en el Km 81 (**río Los Tiuques**) hay un desvío hacia **Caleta El Manzano**, pequeña villa de pescadores artesanales donde se puede observar las cercanas islas **Llanchild** y **Llancahué**.

Continuando por la **Ruta 7** —pavimentada y en buen estado— el camino se interna en dirección noreste por un valle y bordea el **estero Pichicolo**, donde se emplazan las singulares **termas de Pichicolo** (abiertas solo en verano). Un poco antes de llegar a Hornopirén una buena parada para los amantes de la miel es Miel Del Bosque, un interesante emprendimiento de apiturismo que ofrece una variedad inimaginable de mieles y tours de apicultura en un hermoso entorno. Luego, las vistas al **volcán Hornopirén** anuncian la llegada a **Hornopirén**, el principal centro de servicios del área y el lugar de embarque del transbordo en ferry a Caleta Gonzalo.

HORNOPIRÉN

Con poco menos de 3.000 habitantes, **Hornopirén** posee supermercados, restaurantes y variados alojamientos, como cabañas y campings, estación de servicio de combustible. Un sitio recomendado para pernoctar es **Bosque Patagónico** que cuenta con cabañas y amplios espacios para el campista en medio de árboles nativos, en el sector de **Chaqueihua**. Un imperdible es el **Parque Nacional Hornopirén**, ubicado a 5 km de distancia por la **ruta V-885**. Se puede ir en auto, pero luego hay que caminar 7 km hasta llegar al parque. Al final hay un bosque de alerces y un lago. Es una caminata dura.



📍 1 Vista aérea de Hornopirén.
 📍 2 Caleta Gonzalo. 📍 3 Carretera Austral. 📍 4 Museo de Sitio de Chaitén / F. Patagonia Verde



MUSEO DE SITIO DE CHAITÉN

Ubicado en la llamada “Manzana 8” (Río Blanco 156), lugar que se ha mantenido intacto como testimonio de la erupción volcánica de 2008. Hay Museo de Sitio, un Centro de interpretación y un mirador. www.procultura.cl



SENDERO VOLCÁN CHAITÉN

Sendero de dificultad media de 3 a 4 hs (ida y vuelta), hasta el borde del cráter del volcán Chaitén. Es sencillo, pero con un ascenso ligeramente empinado sobre el final desde donde se contemplan varias fumarolas de este volcán que en 2008 hizo erupción causando enormes daños. www.alltrails.com/es/ruta/chile/los-lagos/volcan-chaiten

TRAMO 2: PARQUE NACIONAL PUMALÍN DESDE HORNOPIRÉN A LA JUNTA

230 km | 7 hs | Ruta Bimodal y Ruta 7

En Hornopirén el embarque se realiza por modernos transbordadores que navegan alrededor de 3 horas antes de llegar a **Caleta Gonzalo**, puerta de entrada del **Parque Nacional Pumalín Douglas Tompkins**. Durante el viaje se ven los cerros cubiertos de frondosa vegetación nativa, los fiordos **Cahuelmó** y **Quintupeu**. Al desembarcar se recomienda estacionar el vehículo y esperar que la caravana de autos ya haya marchado, de esta manera con la ruta despejada se evita el polvo y los adelantamientos (ruta de ripio y angosta).

En **Caleta Gonzalo** hay una cafetería, un mirador para avistamientos de fauna marina y 2 senderos para trekking, uno de los cuales (**Sendero del Río**) llega a un camping.

Retomada la ruta a **Chaitén** en el Km 12 (derecha) está el acceso al **sendero Tronador**, de casi 5 km que puede hacerse pausadamente en 2 hs de ida y 2 hs de regreso. Finaliza en una bella laguna y hay un espacio para acampar sin cobro. Medio kilómetro más adelante hay otro sendero más corto (**Los Alerces**) y sin grandes exigencias físicas.



TREKKING GLACIAR MICHIMAHUIDA

Ubicado a 46 km al sur de **Chaitén**, de intenso color verdoso y rodeado de una tupida selva patagónica, el **lago Yelcho** es un paraíso para los amantes de la pesca recreativa de truchas y salmones y cuenta con una destacada oferta de lodges, cabañas y camping. A 12 km de **Puerto Cárdenas** hay un sendero (3 km / 1h) donde es posible apreciar el **ventisquero Yelcho**. <https://www.alltrails.com/es/ruta/chile/los-lagos/sendero-volcan-michimahuida> ▶



PESCA EN LAGO YELCHO

Ubicado a 46 km al sur de **Chaitén**, de intenso color verdoso y rodeado de una tupida selva patagónica, el **lago Yelcho** es un paraíso para los amantes de la pesca recreativa de truchas y salmones y cuenta con una destacada oferta de lodges, cabañas y camping.



PASOS FRONTERIZOS:

Dentro de este circuito se encuentran los siguientes pasos fronterizos habilitados para vehículos. **Paso Futaleufú: ruta CH-231**, distante a 10 km de la ciudad de Futaleufú. Habilitado sólo para vehículos menores y buses. Conecta en 38 km con la ciudad argentina de Trevelín (Chubut). **Complejo Río Encuentro: ruta CH-235**, distante a 10 km de la ciudad de Palena. Habilitado sólo para vehículos menores. Conecta en 25 km con la ciudad de Corcovado (Chubut). www.pasosfronterizos.gov.cl/complejos-fronterizos/loslagos/paso-futaleufu/ ▶

En todo este sector hay una interesante oferta de campings como **Cascadas Escondidas**, **Lago Negro**, **Lago Blanco** y **El Volcán**. En el Km 48 hay un desvío corto de 200 metros con acceso a la playa **Santa Bárbara**, la mejor del sector. En el Km 54 está el **camping Los Arrayanes**, de buen equipamiento, accesos amplios, con un gran quincho techado de uso común y emplazado junto a la playa.

Finalmente, en el Km 58 se llega a **Chaitén**, capital provincial y ciudad que cuenta con todos los servicios básicos. Emplazada a orillas de mar y rodeada de montañas frondosas, en 2008 sufrió la furia del **volcán Chaitén** que hizo erupción y provocó que el **río Blanco** se desbordara, por lo que la ciudad debió ser evacuada y numerosas casas y edificios públicos resultaron destruidos. Poco a poco sus habitantes regresaron y reconstruyeron sus casas, algunas de ellas en zonas seguras y otras en los mismos terrenos donde pasó el aluvión. **Chaitén** es un centro neurálgico para iniciar excursiones, hay una oficina de turismo municipal en la calle Bdo. O'Higgins 65 y una buena oferta de guías locales.

Saliendo de **Chaitén**, en el Km 24 aparece **El Amarillo**, un pintoresco pueblito embellecido hace una década por la Fundación Tompkins Conservation, y con vistas espectaculares al **volcán Michimahuida** y el **cordón de los Tabiques**. En El Amarillo está una de las entradas al **Parque Nacional Pumalín Douglas Tompkins** y posee los mejores campings del sector. En la **recta Michimahuida** (antes del puente que cruza el río Michimahuida) hay un camping libre y un taller mecánico especializado en motos.

LAGO YELCHO

En el Km 43 se llega al pequeño poblado de **Puerto Cárdenas**, emplazado en la ribera norte del **lago Yelcho**. En el lugar hay buenos campings y oferta de lodges instalados en ambas riberas del **río Yelcho**, que lo cruza un llamativo puente colgante de 250 metros, el más largo de toda la ruta. Sin el lago como protagonista el camino continúa por el **punto Ventisquero** que posee buenas panorámicas al **Ventisquero Yelcho Chico**. Antes de cruzar el puente se ubica el inicio del sendero bien demarcado que llega hasta tres miradores del ventisquero. Es una caminata de baja dificultad, de 8 km y una altitud máxima de 271 metros.

Volviendo a la ruta, aparece la **cuesta Moraga**, lo que obliga a un tránsito lento. En su cima se ubica el punto más alto del camino (650 metros) regalando vistas preciosas al **lago Yelcho**, la frondosa selva y los glaciares. En el Km 77, hacia la izquierda está el cruce a **Futaleufú** y **Palena** (*Descrito en el Tramo 3, A Futaleufú*).

2 km antes de **Santa Lucía**, la carretera pasa por una llanura aluvial y después de dejar atrás la villa, avanza en línea recta por el **Valle del Río Frío**. En el Km 108 se ubica **Villa Vanguardia**, un caserío que no logró prosperar, con una oferta de alojamiento en cabañas y un almacén. Finalmente, en el Km 111 se llega al límite de las **regiones de Los Lagos y Aysén**. En el Km 145 aparece **La Junta**, el primer asentamiento humano de la Región de Aysén (*Descrito en el Circuito Carretera Austral Aysén*).



📍 1 El Amarillo, tienda Puma Verde. 📍 2 Ventiquero Yelcho. 📍 3 Puente Colgante Yelcho. 📍 4 Pesca en lago Yelcho / F. Chucao Fishing Lodge. 📍 5 Asado de cordero de Matapijos Lodge, Puerto Ramírez

TRAMO 3: A FUTALEUFÚ DESDE SANTA LUCÍA A FUTALEUFÚ

76 km | 1 h 15 min | Ruta Internacional CH-235 y CH-231

Bello circuito de casi 80 km de ripio en regular estado por valles encajonados que bordean el impetuoso y fotogénico río Futaleufú. En el tramo hasta **Puerto Ramírez** se debe manejar con mucha precaución ya que el ripio es suelto y el camino es angosto.

Desde **Santa Lucía** la **Ruta Internacional CH-235** va en dirección oriente. En el Km 11,5 se ubican las cabañas Fischeing Lodge, y un camping familiar, ambos con vistas excepcionales al **lago Yelcho**. En el Km 24, una corta bifurcación llega a **Puerto Piedra**, justo en la desembocadura del río Futaleufú, pero lo recomendable es seguir recto porque se puede ver este río en muchos puntos del camino.

En el Km 30 el camino forma un cruce: a la derecha a la altura del **hospedaje Puerto Ramírez** continúa con dirección a **Palena** (Descrito en Tramo Puerto Ramírez a Palena), por lo tanto, se debe girar a mano izquierda, por la **ruta CH-231** para seguir a **Futaleufú** distante a 46 km. En **Puerto Ramírez** hay buenos servicios de alojamiento, ali-



RAFTING EN FUTALEUFÚ

En Futaleufú hay varias empresas que realizan servicios de rafting. Las más destacadas son: **Orígenes Patagonia**, **Patagonia Elementos** (ambas con sello S de Sernatur), **World Patagonia**, **Outdoor Patagonia**, **Cara del Indio** y **Condor Fu**. Más información en www.futaleufu.cl

<https://serviciosturisticos.sernatur.cl/descensoenbalsaorafting/futaleufu>



1 Vista río Futaleufú / F.: Uman Lodge. 2 Cabalgata por el lago Espolón / F.: Turismo Antuhuya.



CAMPING LOS COIHUES

Ubicado en el Km 45,7 de la **ruta CH-231**, a orillas del río **Espolón** y muy cerca del pueblo, este camping cuenta con sitios amplios y estacionamiento para VRs. Fb: [Camping-Los-Coihues](#) ➤ +569 7504 5647



COMIDA PATAGÓNICA

El destacado chef y presentador de televisión **Alonso Barraza** ofrece asados al estilo patagón y carnes ahumadas en madera nativa. Sólo con reserva previa y en grupos (+569 9122 1741). En la ciudad de Futaleufú los restaurantes más destacados son: **Río Grande**, **La Picá de los Colonos**, **El Rincón de Mamá y Martín Pescador**. Donde también se puede degustar comida típica junto a las tradiciones locales es en las fiestas **Costumbristas del Arriero** (sector El Azul, diciembre) y **Del Pilchero** (sector El Espolón, enero). www.futaleufu.cl/turismo-donde-comer-i-municipalidad-de-futaleufu-patagonia-chile ➤

mentación y excursiones de pesca. Se recomienda hacer este trayecto a ritmo pausado, para admirar como el torrentoso río se encajona.

El camino continúa en tramos rectos hacia el norte y empiezan a emerger diversos establecimientos turísticos como hoteles, lodges, cabañas y campings, destacando el glamping Matapijos y el hotel Raudal. En el Km 42 se llega al **punto Futaleufú**, en los costados se pueden ver unas roquerías que encajonan el río formando un peligroso rápido, uno de los favoritos de quienes descienden en kayak o balsas. Se puede detener el auto y bajarse a tomar fotos. Rafting Cara del Indio es un excelente lugar para acampar y practicar kayak y rafting con oferta de asado al palo. Al costado del río se puede pescar.

El próximo hito es el **punto El Azul** ubicado en el hermoso Km 58, que atraviesa el **río Azul**. El camino continúa por un valle precioso para llegar en 7 km al **lago Lonconao**, donde hay buena oferta de cabañas, hosterías y campings, destacando el camping Lonconao, ubicado en su ribera sur y que cuenta con muelle, arriendos de kayaks y botes, y las cabañas The Lake House, que cuenta con kayaks.

En el Km 71 hay un desvío a la izquierda que conduce a la ribera oriente del **lago Espolón**, el que tiene muy buenas playas y buenos lugares para la pesca. Son solo 2 km y se pueden contratar excursiones de pesca, paseos en botes e incluso, asados patagónicos y cabalgatas con la empresa Turismo Antuluya.

Siguiendo la ruta principal hacia “Futa” —como le dicen los locales y sus asiduos visitantes— más adelante hay un desvío señalado por un letrero de madera que dice **Fundo La Confluencia** y que conduce a Uman Lodge y a una pequeña laguna que posee un mirador y una playa perfecta para un picnic o un descanso, eso si sin infraestructura. De vuelta por la **Ruta Internacional CH-231** (ojo con las calaminas del camino) en minutos se cruza el puente sobre el **río Espolón** y se llega a **Futaleufú**, esta vez por un camino de asfalto que llega hasta la bella plaza de la ciudad, donde hay una sucursal del **Banco Estado**, restaurantes, almacenes y tiendas.

Con poco más de 2 300 habitantes **Futaleufú** cuenta con todo tipo de servicios y su vida se ha volcado al turismo, principalmente al de pesca y al de los descensos en kayaks y balsas (rafting), de hecho, en su recorrido el río tiene tramos clasificados entre los más altos del mundo. Por ello, existe una contundente oferta de alojamientos, no sólo en el pueblo sino en sus alrededores.



📍 1 Rafting Río Futaleufú / F. VMelite. 📍 2 Parking Motorhome El Malito. 📍 2 Pesca Río Palena.

TRAMO 4: PALENA DESDE PUERTO RAMÍREZ A PALENA

41 Km | 45 min | Ruta Internacional CH-235

Este es un recorrido por el **valle California** y el **río Encuentro**, casi tocando la frontera con Argentina. Desde **Villa Santa Lucía** se llega a **Puerto Ramírez**, distante 43 km de **Palena**, cuya población está compuesta por segunda y tercera generación de colonos chilenos y argentinos que llegaron a la zona desde mediados del s XX, lo que se refleja en sus tradiciones gauchescas y huasas.

Palena también es conocida por sus condiciones ideales para la pesca recreativa, sus imponentes montañas y hermosos valles, su apacible vida rural y buenos asados de cordero.

Retomando la **ruta CH-235** en el Km 15 se pasa por el **punto El Salto**, que debe su nombre a una cascada que se puede ver caminando por un corto sendero. Un poco más adelante en el sector de **El Malito**, suelen organizarse excursiones a pie y a caballo por los diversos senderos que existen hacia los valles de **El Tranquilo** y **El Diablo**. Pasado el **punto El Malito** (derecha) emerge un parking de casas rodantes con sitios con descargas de aguas negra y grises.

Pasado El Malito el camino se interna por el valle del **río Palena** hasta que llega a **Alto Palena** pueblo de 1 800 habitantes que tiene un servicentro **Copec**, un hotel, un par de panaderías, almacenes, un retén de carabineros, el edificio municipal y algunas cafeterías y lugares para comer. Desde aquí se puede acceder al **río Encuentro** (unos 10 km) o al **Valle California** (20 km), también se puede navegar por las calmas aguas del **río Palena** y hacer trekking en los senderos de la **Reserva Nacional Lago Palena**. En el **cerro La Cruz** hay miradores con hermosas vistas al valle y el pueblo.



DONDE ACAMPAR EN PALENA

Alto Palena: Camping 4 Elias
+569 5051 8789.

Río Malito / Fundo don Arturo: Camping para Motorhome +569 9322 2726.
(Km **ruta 235**)

Yelcho: Camping Yelcho
www.yelcho.cl

Puerto Ramírez: Camping Playa Blanca (Km 13, **ruta 235**) +569 8337 3941



BUSCADOR DE SERVICIOS TURÍSTICOS Y ALOJAMIENTOS

serviciosturisticos. sernatur.cl/hualaihue

serviciosturisticos. sernatur.cl/chaiten

serviciosturisticos. sernatur.cl/futaleufu

serviciosturisticos. sernatur.cl/palena



MAPA
CARRETERA
AUSTRAL LOS LAGOS

ARGENTINA




71

REGION DE LOS
LAGOS

PN PUMALÍN
DOUGLAS
TOMPKINS

PN PUMALÍN
DOUGLAS
TOMPKINS

CHAITÉN





ARGENTINA

259

17

PASO RÍO FUTALEUFÚ

PASO RÍO ENCUENTRO

Co La Cruz

FUTALEUFÚ

PALENA

R.N. FUTALEUFÚ

Co Teta

Lago Espolon

Lago Lonconao

Río Futaleufú

Río Palena

Lago Yelcho

OPto. Ramírez

Macizo Nevado

CH 235

7

A La Junta >>

Villa Santa Lucía

El Amarillo

7

Pto. Cárdenas

Ventisquero Yelcho

REGION DE LOS LAGOS

Co Cascada

PARQUE NACIONAL CORCOVADO

Laguna Cesar

Lago Trebol

Co Sombrero

Río Polvita

Vn Corcovado

Río Corcovado

Vn Yanteles

Río Tico



Chaitén, El Amarillo (ocasional), Futaleufú y Palena. Desde Chaitén a La Junta se recomienda viajar con estanke lleno.



OCEANO PACIFICO

Lleva tu vida a donde quieras

Equipa tu vehículo con nosotros y vive experiencias únicas.



- Camperizado de vehículos
- Mobiliario para Motorhome
- Equipamiento camping






Bienvenidos a la Aventura...

TODO TERRENO



CONDOR 7



HUEMUL 5

SOMOS FABRICANTES DE CASAS RODANTES CAMPER Y CAMIONES

TODO TERRENO: Con sistema de amortiguación independiente en las cuatro ruedas, diseño robusto de chasis y muebles interiores resistentes.

COMODIDAD Y AUTONOMÍA: Diseño interior compacto y funcional, listo para ser usado. Autonomía de hasta por una semana sin requerir ninguna conexión.

MANEJO SEGURO: Su distribución de cargas y cálculo ingenieril evitan el zig zag y vaivén. Además tiene enganche australiano y frenos eléctricos regulables.

VENTA Y ARRIENDO



Nicolo Bardi B +569 92209175
Dirección: Alvaro Casanova 355, Peñalolén
contacto@becamp.cl
@becampcl



www.becamp.cl



Ruta 7 Parque Nacional Cerro Castillo

Región de Aysén

CARRETERA AUSTRAL

La Junta - Coyhaique - Tortel - Villa O'Higgins



CLIMA: En zonas costeras el clima es frío oceánico, con abundantes precipitaciones (sobre 2.000 mm) y fuertes vientos. La temperatura media anual es de 8° a 20°. En zonas cordilleranas predomina el clima de estepa fría con menores precipitaciones y temperaturas extremas.





CÓMO LLEGAR:

Terrestre: Desde Santiago, por ruta bimodal (ferrys y ruta 7). Desde Argentina por Palena o Futaleufú Ruta CH 235, **Aéreo:** Desde Santiago, Aeropuerto A. Merino Benítez de Pudahuel (SCL), al Aeródromo Balmaceda (BBA), distante a 56 km de Coyhaique.



DISTANCIAS:

Coyhaique - Chile Chico: 381 km
La Junta - Coyhaique: 277 km
Coyhaique - Villa O'Higgins: 562 km
Total Aprox. Circuito Carretera Austral Aysén: 2.400 km



📷 Pesca / F: Patagonia Base Camp

| TRAMO 1: CARRETERA AUSTRAL AYSÉN DESDE VILLA SANTA LUCÍA A COYHAIQUE

345 km | 5 hs 30 min | Rutas 7, X-50 y CH-240

El límite ente las regiones de Los Lagos y Aysén marcan también el punto de inicio de este segundo gran tramo de la Carretera Austral, cuya puerta de entrada es la localidad de **La Junta** y el **Parque Nacional Queulat**, de amplio reconocimiento por el **Ventisquero Colgante**. Rodeado de bosques y lagos, más hacia el sur la Carretera bordea el **lago General Carrera**, por más de 100 kilómetros. Posteriormente hacia el sur, después de Cochrane, la mítica carretera atraviesa bosques, lagos, ríos, y casas de pobladores de la zona hasta llegar a **Puerto Yungay**, en donde se toma un transbordador, que permite atravesar el **fiordo Mitchell** para continuar viaje hasta Villa O'Higgins, el punto final de este gran circuito.

Desde **Villa Santa Lucía** en la Región de Los Lagos, la Ruta 7 avanza hacia el sur paralela al **río Frío** que en el Km 110 se une al **río Palena** marcando el límite natural con la Región de Aysén.

Pavimentada y en buen estado, la carretera ahora ofrece un recorrido serpenteante por el borde del **río Palena** que avanza hasta su desembocadura en la costa de Raúl Marín Balmaceda. En el Km 28 hay un cruce que se conecta con la **ruta X-11** que se dirige al **Valle Mirta** y continúa hasta **Lago Verde**, localidad fronteriza poco explorada, de vida sencilla de campo, que ofrece interesantes opciones de turismo aventura y rural.

En el Km 343 (derecha) se ubica el ingreso al camping Aguas Calientes, un lugar tranquilo y sencillo para acampar en espacios bajo techo. En el Km 545, junto a una ladera con hermosa vista al volcán Melimoyu, aparecen la hogareña hostel Terraza de Palena y El Jardín de Paul y Konomi, dos emprendimientos que integran una red de pobladores que viven a lo largo de la Carretera Austral y abren las puertas de sus casas a personas que buscan un contacto más profundo con la naturaleza y las comunidades locales. Más adelante, antes de cruzar el puente al borde del **río Rosselot**, a la izquierda se ubica el acceso al camping Agua Vida, un lugar amplio con cocina y quincho para cocinar y cuyos dueños venden huevos y miel orgánica.

Una vez cruzado el **punto Rosselot** se llega a las intersecciones de las **rutas X-12** (derecha, a Puerto Raúl Marín Balmaceda) y **X-13** (izquierda, a Lago Rosselot y Lago Verde).



LAGO VERDE

Territorio de mates y tradiciones camperas, Lago Verde es un pueblo y una comuna cordillerana y fronteriza con una fuerte identidad. Posee distintas huellas troperas recorridas por gauchos y aventureros, las que conectan a Lago Verde con **Palena** hacia el norte, y con **Villa La Tapera** al sur. La combinación de paisajes, el magnífico lago Verde, la estepa patagónica, además de ríos y cordones montañosos de la Sierra y el **Diablillo Negro**, lo convierten en un lugar único. www.turismolagoverde.cl



VALLE MIRTA

Ubicado a 12 km al noreste de **La Junta** (por la **ruta X-11**), este valle surcado por el **río Mirta**, de aguas cristalinas y turquesas, es ideal para hacer caminatas, cabalgatas, pesca deportiva, kayak y cicloturismo, bajo la compañía del siempre nevado cordón montañoso **Barros Arana**. En el predio **El Tramitado**, la familia Aillapán junto a Conaf construyeron un sendero que llega a una laguna a los pies de un imponente ventisquero colgante.



1 Melimoyu Lodge Fly Fishing 2 Puente Sergio Sepúlveda sobre el río Rosselot / F. @Patagonia TV



BALLENAS AZULES EN MELIMOYU

Las ballenas azules son las protagonistas de las costas de Melimoyu. Se estima que el 10% de la población mundial de estos cetáceos migran al **Golfo de Corcovado** a alimentarse durante los meses de enero a mayo. Para avistarla hay que contratar un tour en Puerto Marín Balmaceda que permite apreciar la diversa avifauna y fauna marina, como los leones marinos, toninas y pingüinos. www.kawelyek.cl



PESCA CON MOSCA

La Carretera Austral es un paraíso natural para la pesca con mosca. Al norte de la Región de Aysén los lugares más cotizados son: **Lago Rosselot**: hay buena pesca de truchas fario y arcoiris. **Río Figueroa**: río de gran caudal, que conecta el lago Verde con el lago Rosselot. **Río Cisnes**: hay abundante salmón coho y truchas arcoiris. Guías de pesca en: www.vivalalluvia.cl/fly-fishing **Río Mañihuales**: la población de truchas es mayoritariamente fario y tiene una buena entrada de salmones king y del atlántico.

DESVÍO A RAÚL MARÍN BALMACEDA

La **ruta X-12** es un camino de ripio que luego de recorrer 74 km llega a **Raúl Marín Balmaceda**, localidad costera perteneciente a la comuna de **Río Cisnes**, que posee extensas playas y embarcaderos utilizados por barcas que navegan hacia **Quellón** en la isla de Chiloé, o hacia localidades costeras ubicadas al sur como **Puerto Cisnes** y **Puerto Chacabuco**. Desde el muelle artesanal de pescadores salen embarcaciones turísticas que ofrecen tour hacia el interior del fiordo o a las **islas Las Hermanas**, donde se avistan cormoranes, pingüinos, delfines y ballenas azules. Camino a Raúl Marín, en el Km 38, a los pies del **volcán Melimoyu** se emplaza Melimoyu Lodge Fly Fishing, exclusivo lodge que ofrece excursiones de pesca y kayak, aguas termales, caminatas y tours en bicicleta y en buggy.

DESVÍO A LAGO ROSSELOT Y LAGO VERDE

La **ruta X-13** (izquierda) también es un camino de ripio que circunda la parte norte de la **Reserva Nacional Lago Rosselot**, cruza el sector del desagüe del lago, continúa hacia la localidad de **Lago Verde** y finaliza después de 2 horas de viaje en la frontera con Argentina donde es posible cruzar con vehículo 4x4 por el **paso Las Pampas**. Todo este ambiente está coronado por un enérgico relieve montañoso con miradores y quebradas a lo largo del **río Figueroa**, reconocido por fanáticos de la pesca con mosca, que atraídos por la gran cantidad de afluentes y bellos parajes acuden a estos lugares a probar sus capacidades y suerte. En el trayecto hay lodges, cabañas y camping, en su mayoría con accesos a la orilla de los ríos.

LA JUNTA

De regreso a la intersección de la **Ruta 7** con las rutas X-12 y X-13, en menos de 500 metros se llega a **La Junta**, llamada así por la unión de los ríos Rosselot y Palena. En su ingreso hay un servicentro **Copec**.

Con una población de 1.300 habitantes el pueblo se ha convertido en un centro de operaciones y punto de conexión para realizar travesías por lagos, ríos y senderos de trekking cercanos. La Junta dispone de talleres mecánicos, vulcanización, combustible, almacenes, y



1



2

1 Lago Risopatrón / F.: Pangu Lodge 2 Termas de Ventisquero

por supuesto, lugares de alojamiento del tipo cabañas y camping. También hay operadores y guías que ofrecen excursiones de pesca, trekking y rafting, en medio de un paisaje de naturaleza imponente.

Continuando por la Carretera Austral hacia el sur, el camino de pavimento asfáltico y en buenas condiciones se dirige a **Puyuhuapi**. En el trayecto se destaca un farellón rocoso donde caen los **saltos del Rodado**, con cascadas de gran caudal. Unos 11 km posteriores se encuentra un puente peatonal de troncos sobre el **río Risopatrón**, ideal para la pesca con mosca.

En el Km 240 destaca el Pangu Lodge centro turístico ubicado en la ribera norte del **lago Risopatrón** que se caracteriza por su longitud y densa vegetación casi impenetrable. Esta zona es el límite noroccidental del **Parque Nacional Queulat**, el principal atractivo de este tramo el que, además, tiene la particularidad de correr casi junto al mar en ciertos puntos, para luego adentrarse por valles interiores.

PUYUHUAPI - PARQUE NACIONAL QUEULAT

Luego de recorrer 48 km desde La Junta, se extiende la vista hacia el **seno Ventisquero** y, en menos de 1 km se llega a **Puyuhuapi**, pintoresca localidad con influencia arquitectónica alemana y chilota, enmarcada por elevadas montañas cubiertas de bosques. Es un lugar recomendado como centro de operaciones si se piensa visitar el **Parque Nacional Queulat**, cuyo ingreso se ubica a 22 km al sur.

Puyuhuapi cuenta con servicios de alojamiento, lugares para acampar, alimentación, acceso a Internet, información turística, venta de combustible, una posta y un retén de Carabineros. En el Km 192 hay un taller mecánico con servicios a VRs como descargas de aguas grises. Un buen lugar para comer es el restaurante El Muelle que ofrece una linda vista al fiordo, al igual que la mayoría de los campings que disponen de sitios bajo techo para capear la lluvia.

Continuando por la carretera hacia al sur, se divisa el **Valle del río Ventisquero** donde funciona el Lodge Ventisqueros, que cuenta con 4 piscinas termales, todas al aire libre y servicio de kayak de mar en el **fiordo de Puyuhuapi**.



TERMAS EN PUYUHUAPI

Cerca del PN Queulat y a orillas del fiordo del canal de Puyuhuapi, se encuentran las **Termas del Ventisquero** que cuenta con 4 piscinas termales al aire libre rodeadas de un entorno natural, actividades outdoors y restaurante. +56 9 68603454. Ig: [@TermasVentisquero](#)

Otro complejo termal son las **Termas de Puyuhuapi** a las que se llega por la **ruta 7**. Antes de la entrada del Ventisquero Colgante (6 km) está el muelle, desde donde se cruza en lancha al lodge. Cuenta con spa, piscinas techada y al aire libre. Los programas incluyen gastronomía y actividades outdoors. Info: +56 2222 56489. www.termasdepuyuhuapi.cl



RN LA CARLOTA

Ubicada en la comuna de **Lago Verde**, la RN La Carlota es ideal para la pesca, el trekking y las cabalgatas. Cuenta con un camping de Conaf. www.es.wikipedia.org/wiki/Reserva_nacional_Lago_Carlota



📷 1

📷 2

📷 3

📷 1 Ventisquero Colgante PN Queulat 📷 2 Puente Colgante sendero 📷 3 Portezuelo Queulat / F. @CicloAustral



MIRADOR VENTISQUERO COLGANTE

El mirador del Ventisquero Colgante es un imperdible del PN Queulat y de toda la Patagonia. El sendero tiene 3.200 metros de longitud y está muy cercano a la carretera. Se trata de una excursión accesible para un público amplio de personas. Otra alternativa más sencilla es hacer un sendero corto de 600 metros y luego un paseo en bote por 40 minutos.

<https://www.alltrails.com/es/ruta/chile/aysen/mirador-ventisquero-colgante> ➔



CAMPING EN QUEULAT

El camping ubicado en el interior del PN Queulat presenta restricciones de acceso a motorhome o casa rodante debido principalmente a que los caminos son angostos y existen zonas donde sobresalen ramas de árboles. Un sector donde se puede aparcar es el estacionamiento del sendero del Bosque Encantado.

La Carretera Austral atraviesa el **Parque Nacional Queulat** de norte a sur, y por ella se puede llegar a cualquiera de las 3 áreas abiertas al público: sector Lago Risopatrón, sector Ventisquero Colgante y sector Cuesta Horvath (cuesta y portezuelo Queulat). Tras pasar el **puente Ventisquero**, a mano izquierda, un camino de 2,5 km — bastante áspero— ingresa hacia el **Ventisquero Colgante**, principal atractivo del parque y que puede ser avistado desde la carretera. Conaf dispone de 10 sitios de camping habilitados con techo y fogón.

Retomando la carretera, luego de pasar la Posada Queulat (Km 192) la carretera inicia un ascenso por la **cuesta Queulat**, la más emblemática de la Carretera Austral con sus 33 curvas cerradas y empinadas que se extiende por 23 km. El lugar ofrece increíbles panorámicas al valle, su río y la tupida selva patagónica. Casi en su inicio un pequeño letrero anuncia el **sendero Padre García**, donde se puede estacionar y tras una corta caminata se llega a un salto de agua de 30 metros. La parte más alta de la cuesta (500 metros aprox.) es el **portezuelo Queulat**. Muy próximo a este se verá la **laguna Los Quetros**, rodeada de enormes nalcas. Ya en la parte baja se puede ver el **salto del Cóndor** (derecha), y en minutos, en el Km 255, aparece una bifurcación de caminos. A la izquierda se continúa por la Ruta 7 rumbo a Coyhaique y a la derecha se ingresa a la **ruta X-25** que conduce a **Puerto Cisnes** por un camino asfaltado de 32 km de extensión.

A PUERTO CISNES

El camino a **Puerto Cisnes** es una ruta 100% pavimentada de buenas condiciones. Desde la bifurcación con la Ruta 7, el camino bordea el **río Cisnes** por su lado norte. Desde el Km 6 el río se angosta de manera notoria debido a imponentes farellones de roca, señal inequívoca de que se está atravesando la **cordillera de Los Andes** que en esta zona va muy cercana al mar, a diferencia de resto de Chile.



BOSQUE ENCANTADO

Ubicado en el corazón del PN **Queulat** el Bosque Encantado cuenta con un sendero de montaña de mediana dificultad, el cual dura 2 hs aprox. Son 1 700 metros de sendero que comienzan junto a la caseta de control de acceso y finalizan en una laguna con témpanos, justo donde nace el río Cascada.



MIRADOR PIEDRA DEL GATO

Parada obligada para apreciar uno de los puntos más estrechos del valle del río Cisnes, junto a la potencia del caudaloso río y un gran murallón de piedra, lo que lo convierte en una muestra de los obstáculos que se debieron superar en la construcción de esta ruta.

www.alltrails.com/es/ruta/chile/ayesen/mirador-piedra-del-gato



VILLA AMENGUAL

Una de las más tradicionales fiestas costumbristas del circuito se realiza en **Villa Amengual**, comuna de **Lago Verde** (Ruta 7, cruce **ruta X-25**). En febrero habitantes de otros pueblos y turistas llegan a ver las jineteadas, las carreras de galope y las festividades patagónicas que incluyen bailes y asados al palo. En Villa Amengual hay un refugio para ciclistas. comunlagoverde.cl/villa-amengual

En el Km 35 se ingresa a **Puerto Cisnes** (2 500 habitantes), capital comunal emplazada a los pies del **cerro Gilberto** en el **canal Puyuhuapi** y en medio de una vegetación exuberante. Puerto Cisnes es ideal para realizar deportes náuticos y la pesca de todo tipo. Se destacan sus fiestas costumbristas y tiene conectividad marítima a localidades costera e islas como **Puerto Gaviota** y **Puerto Gala**. Posee servicios básicos, una sucursal del Banco Estado, combustible, vulcanización, diversos alojamientos y restaurantes, donde la merluza y el salmón son la especialidad. También se puede surtir de pescados frescos en las pescaderías ubicadas cerca del muelle. A 10 minutos del puerto, camino a la **Punta Aserraderos** hay una playa habilitada para el baño, con zona de picnic, quincho y fogones. En el lugar se realizan excursiones de pesca y arriendo de botes y kayaks; en el mes de enero se realiza el Festival del Pescao Frito, con música, bailes y venta de este sabroso plato del mar chileno.

De regreso a la **Ruta 7**, pasado el **punto Steffens**, un atractivo interesante es la **Piedra del Gato**, un enorme fellón de más de 100 metros que cae al río Cisnes. Es realmente bonito, pero se debe tener precaución porque en el puente curvado suelen detenerse vehículos y descienden sus pasajeros para observar el caudaloso río (hay un mirador con señalética y mapas).

Siguiendo hacia **Coyhaique** también hay miradores donde detenerse a tomar una foto, reponer energías o contemplar el paisaje, como el **mirador Río Cisnes** que tiene un cómodo estacionamiento.

VILLA AMENGUAL - PASO APPELEG

Siguiendo hacia el sur por la ruta asfaltada aparece el poblado de **Villa Amengual**, de apenas 200 habitantes, pero que tiene servicios básicos, alojamiento, camping y gastronomía sencilla, además de un taller mecánico y un refugio para ciclistas. No hay abastecimiento de combustible. En la Hostería Casona del Bosque hay asados de cordero y preparan muy bien el salmón.

A la salida del pueblo hay una bifurcación con la **ruta X-25** que se extiende por 110 km hacia el oriente. En medio de un paisaje característico de la pampa, el camino de ripio cruza la localidad de **La Tamera** y finaliza en el **paso Appeleg** en la frontera con Argentina.

Regresando al cruce, a pocos kilómetros al sur, la ruta se encuentra con el **lago Las Torres** ubicado en el extremo norponiente de la reserva nacional del mismo nombre. Flanqueado por los altos picachos de las torres que se separan del **lago Fontana** en Argentina,



TURISMO RURAL EN VILLA MAÑIHUALES

Ubicada en Villa Mañihuales la **Parcela Tres Pinos** es un buen lugar para el turismo rural. Ofrecen comida casera y asados al palo con reserva. Además, tienen una gran huerta, producción de huevos de campo, mermeladas de frutos como calafate, maqui, nalca, ruibarbo. Hay un camping con sitios techados. www.parcelatrespinos.cl



PASOS FRONTERIZOS:

Desde la localidad de La Junta a Puerto Ibáñez se encuentran los siguientes pasos fronterizos habilitados para vehículos. **Paso Las Pampas.** Acceso por la **ruta X-13** (ripió), distante a 4 km de Lago Verde. Recomendable solo 4x4. **Paso Río Frío Appeleg:** Acceso por la **ruta X-25**, distante a 30 km de Río Cisnes. Conecta en 28 km con la aldea Appeleg y en 90 km con Río Senguer. Habilitado sólo para vehículos menores. **Coyhaique Alto:** Acceso por **ruta CH-243**, distante a 50 km de Coyhaique. Conecta en 5 km con la aldea de Beleiro. Habilitado para todo vehículo. **Paso Triana:** Acceso por la **ruta CH 240** (ripió), distante a 32 km de Coyhaique. Conecta en 17 km con la aldea de Beleiro. Habilitado para todo vehículo. **Complejo Huemules:** Acceso por **ruta CH-245**, distante a 2 km de Balmaceda. Conecta en 13,5 km con Estancia Valle Huemules. Habilitado para todo vehículo. **Complejo Pallavicini:** Acceso por la **ruta X-650** (ripió), distante a 20 km de Puerto Ibáñez. Conecta en 85 km con Perito Moreno. Habilitado para todo vehículo.

este hermoso lago es parada obligada para descansar, hacer un picnic o para contemplar el paisaje en el mirador ubicado a orilla de la ruta (derecha) que además tiene una bajada para embarcaciones pequeñas, ideal para sacar el kayak. 1 km más al sur hay un camping habilitado con sitios y quinchos.

Desde el **lago Las Torres** la ruta avanza hasta la **laguna Zaranda**, cuyas aguas escurren hacia el sur. Luego, el camino avanza por una llanura de selva, en algunos sectores intocado, perfilándose al fondo el **cerro de Las Torres**, y unos farellones coronados de glaciares que conforman un bellissimo paisaje. Al final de este valle se ubica la **laguna Pedro Aguirre Cerda**, que cuenta con una linda playa, donde se puede arrendar botes y realizar pesca deportiva (hay abundante truchas fario), también hay un camping sencillo a orilla de la ruta y borde del lago.

VILLA MAÑIHUALES


La **Ruta 7** continúa su avance hacia el sur y 3 km antes de llegar a **Villa Mañihuales**, una bifurcación a la derecha se intercepta con un camino interior conocido como **camino Picaflor** donde se ubica Mañihuales Ecolodge, un lodge de pesca en formato glamping con domos y yurtas que ofrecen la sensación de estar en un campamento, pero con las comodidades del hogar.

Llegando al **río Nireguao** la ruta cruza el pueblo de **Villa Mañihuales** flanqueada por enormes montañas que circundan los valles de los ríos Mañihuales y Nireguao, que confluyen cerca de la villa que cuenta con un servicentro **Coppec** y dispone de servicios básicos para abastecerse.

Fundada por colonos en 1935, a punta de hacha y machetes, Villa Mañihuales se destaca por sus festividades tradicionales y por estar rodeada de reservas naturales, increíbles paisajes y ríos soñados para la práctica de pesca con mosca. La **laguna La Esponja** es un buen sector para la navegación en kayak y la fotografía. También hay hosterías, cabañas y algunos campings como Borderío y La Parcela Tres Pinos que ofrecen experiencias de turismo rural.

Saliendo de **Villa Mañihuales** el camino cruza campos agrícolas y de pastoreo. Luego de avanzar 13 km desde el pueblo, en el llamado **Cruce Cabezas** que tiene un entorno de gran belleza con sus cerros siempre nevados, la ruta se divide en dos. Una alternativa es continuar por **Villa Ortega** (izquierda, camino de ripio) hasta Coyhaique, trazado original de la Carretera Austral; pero la alternativa más recomendable es continuar por el camino que conecta Mañihuales con Puerto Aysén y Puerto Chacabuco, enrolada como **ruta X-50**.

Dejando la Ruta 7, casi a la entrada de la **ruta X-50**, aparece el camping La Patagona. En este camino el valle se amplía y llama la atención la gran cantidad de troncos caídos, producto de antiguos incendios, además de varias casas de colonos y grandes cerros con bosques nativos hasta la misma cima. El puente sobre el **río Mañihuales** regala hermosas vistas y tiene una bajada de vehículos para alcanzar el río. En la Casa Chinook hay sitios de camping, cabañas y un refugio con dos habitaciones con bajada directa al río.



📍 1 Lago Las Torres, Carretera Austral 📍 2 Puente Colgante Presidente Ibáñez, Puerto Aysén / F. (CC) David Lohr Bueso
 📍 3 Puente de Piedra Villa Mañihuales / F. Servitour Offi 📍 4 Valle Pangal / F. Ecoturismo La Pancha

A PUERTO AYSÉN Y PUERTO CHACABUCO

Continuando por la **ruta X-50** hacia el suroeste se llega al **cruce Viviana** donde se intercepta con la **Ruta Internacional CH-240**, que se inicia en el Paso Fronterizo Coyhaique y finaliza su recorrido en Puerto Chacabuco, distante a 30 km aproximadamente del cruce. El tramo desde el cruce Viviana a Puerto Aysén es un trayecto 100% pavimentado, que permite observar la transición de paisaje y tipo de relieve, donde la cordillera de los Andes se interna hacia el océano Pacífico entre los fiordos. Después de recorrer 20 km aprox. se llega a Puerto Aysén, la segunda ciudad más populosa de la Región.

Aysén es una ciudad inmersa entre diferentes cursos de agua: los ríos Aysén, Mañihuales, lago Riesco, Portales y los fiordos patagónicos del océano Pacífico.

Desde Puerto Aysén para llegar a **Puerto Chacabuco**, se debe cruzar el icónico **punte Presidente Ibáñez**, el puente colgante más largo de Chile declarado Monumento Nacional. Unos km más adelante está el acceso al parque **Aikén del Sur**, un emprendimiento privado de 300 hectáreas que cuenta con un centro de interpretación que explica la flora y fauna de la zona, dispone de un arboretum, senderos y un quincho para 100 personas. Finalmente, después de recorrer 14 km desde Puerto Aysén se llega a **Puerto Chacabuco**,



VALLE PANGAL Y SALTO EL LEÓN

Situada cerca del camino Vecinal Valle Verde, distante a 8 km de Puerto Aysén, Valle Pangal es una aldea de no más de 50 habitantes que posee hermosas cascadas que se pueden apreciar durante el trayecto. Tanto en vehículo como en bicicleta se puede realizar un recorrido que se inicia en la ciudad de **Puerto Aysén**, y avanza 8 km por la **ruta X-528** hasta laguna Los Palos, más adelante una pasarela ofrece una vista privilegiada al Valle del Río Aysén y al imponente **salto El León**. www.shangrilapatagonia.com 📍
 Fb: [Ecoturismo La Pancha](#) 📍



1



2



3

1 Ruta a Coyhaique. 2 Vista de Coyhaique y Cerro Mackay 3 Tour en bicicletas RN Coyhaique / F. Chile es tuyo



RÍO SIMPSON

Catalogado como el cuarto mejor río para la pesca con mosca en el mundo y poseedor de un gran número de rápidos, corrientes y pozones, lo que permite la práctica del kayak y rafting, el río Simpson recorre 88 km desde su nacimiento en la frontera con Argentina hasta su desembocadura en el Fiordo Aysén. El río atraviesa la **Reserva Nacional Río Simpson**, de bellos paisajes adornado de frondosas áreas verdes y de las aguas del río que apunta hacia el oeste. Existen varias rutas de acceso, pero la principal es la **ruta CH-240** que une las ciudades de Coyhaique y Puerto Aysén. Es posible realizar campismo, senderismo, fotografías, montañismo y observación de flora y fauna, especialmente de huemules.

el principal puerto de la región y desde donde zarpan los catamaranes hacia el **Parque Nacional Laguna San Rafael** y las barcazas que navegan desde y hacia **Puerto Cisnes, Melinka, Quellón y Puerto Montt**.

A COYHAIQUE

De regreso al cruce Viviana, la **ruta CH-240** corre junto al **río Simpson** y atraviesa la **Reserva Nacional Río Simpson**, en cuyo trayecto surgen hermosas cascadas como **La Virgen** y **El Velo de la Novia** que cuentan con estacionamientos. Entre medio de ambas (Km 28) se ubica el acceso a la reserva administrada por Conaf que dispone de un Centro de Información Ambiental abierto de 10:00 a 15:00 hs. Ideal para visitar con niños.

Al otro lado del río se puede observar **Las Pizarras** una curiosa formación de rocas blancas y negras desde las que escurren caídas de agua. Unos pocos km más adelante se cruza el **túnel cobertizo El Farellón** y los **puentes Baguales 1 y 2** que atraviesan el río Simpson. A la altura de **Alto Baguales** se ubica el cruce con la **Ruta 7** que viene de **Villa Ortega**. El inicio de la meseta Baguales es la antesala de la próxima detención: el **mirador General Marchant**, un lugar ideal para observar la ciudad de Coyhaique en toda su magnitud, parte del valle Simpson, el cordón Divisadero y la Pampa Pinuer.

Todo este sector es un tramo de curvas cerradas, adoquinado, sin berma y en descenso, lo que obliga a un tránsito lento. 2 km antes

de llegar a la zona urbana de Coyhaique junto al camping Alborada funciona un taller mecánico. En el mismo sector se ubica el acceso a la **Reserva Nacional Coyhaique**, precioso parque con senderos de baja dificultad que llegan a una laguna. Administrada por Conaf, la reserva tiene quinchos para almorzar, baños y miradores con vistas a Coyhaique. En el **camino Cuadro de los Potros** funciona un parking para motorhomes y casas rodantes.

De aproximadamente 60 000 habitantes, **Coyhaique** es el centro distribuidor y de operaciones del turismo de la región. Es una ciudad joven de menos de 100 años, cada vez más volcada al turismo. En sus tranquilas calles se pueden encontrar tiendas con todo lo necesario para las actividades al aire libre, la montaña y la pesca recreativa. La oferta turística también es amplia y variada, funcionan hoteles de lujo y sencillas cabañas y camping. Frente a la plaza hay una feria artesanal, ideal para comprar una artesanía o un recuerdo, como un mate. La **peatonal Horn** es ineludible para degustar un café o almorzar. Dentro de la ciudad los imperdibles son: el **Museo Regional de Aysén**, ideal para conocer y entender la historia de Coyhaique y la Patagonia; el **mirador Río Simpson**, excelente paseo que cuenta con ciclovías y un parque para niños; y el **monumento al Ovejero**, el emblema de la ciudad.

Saliendo de Coyhaique por la **calle Simpson** con rumbo al aeródromo se puede ver la **Piedra del Indio**, curiosa formación rocosa que asemeja la figura de un indígena. El mejor sitio para observarlo es el puente que cruza sobre el **río Simpson**.

20 km hacia el Camino a Coyhaique Alto, el **Monumento Natural Dos Lagunas**, ofrece la oportunidad de caminar entre bosque nativo de ñirres, avistamiento de diversidad de aves, además de vista a las extensas pampas y **lagunas El Toro** y **Escondida**.

TRAMO 2: AL LAGO GENERAL CARRERA DESDE COYHAIQUE A PUERTO RÍO TRANQUILO

217 km | 3 hs 30 min | Ruta 7

Este tramo permite disfrutar de paisajes memorables ubicados en el **Parque Nacional Cerro Castillo**, magníficas panorámicas hacia el valle del río Ibáñez, deslumbrarse con el **lago General Carrera**, el más grande de Chile, en cuyo interior se ubican las impresionantes **Capillas de Mármol** e incluso apreciar huemules que aceptan la presencia humana. Los primeros casi 100 km son de pavimento hasta la **Villa Cerro Castillo**, luego vienen 122 km de ripio y algo angosto.

CENTRO DE SKI EL FRAILE Y 4 LAGOS

Saliendo desde Coyhaique (Km 0) al sur, a 7 km de distancia se pasa junto a la pequeña **laguna Foitzick** y, luego en el Km 15 hay un cruce cuyo camino a la izquierda (**ruta X-667**) se dirige al centro de ski **El Fraile** que posee dos andariveles y cuenta con refugio. Más hacia la cordillera y cercano a la frontera con Argentina, se encuentran los lagos **Castor**, **Póllux**, **Frío** y **Thompson**. Todo este sector constituye una muy buena alternativa para la pesca, el excursionismo y la nave-



COMIDA PATAGÓNICA EN COYHAIQUE

Los restaurantes **Mamma Gaucha**, **Aykén**, **Hacienda Patagonia**, **CB Gastro-nomía Patagonia**, **El Fogón Patagónico** y **Carnes Queulat** tienen buenas calificaciones en TripAdvisor y en sitios especializados. En el **Fundo Don Gerardo** la comida es parte de una experiencia costumbrista.



MONUMENTO NATURAL DOS LAGUNAS

Ubicada al oriente de **Coyhaique (ruta 587)**, **Dos Lagunas** es un área protegida de 181 hectáreas ubicada en un sector de transición entre el bosque y la estepa patagónica. En el sector se pueden apreciar las **lagunas El Toro** y **Escondida**. El lugar cuenta con una pequeña playa y sitios para camping o picnic y un sendero auto-guiado de 5 km de longitud. www.conaf.cl/parques/monumento-natural-dos-lagunas ▶



SKI EL FRAILE

Ubicado a 29 km de Coyhaique **El Fraile** es un centro de ski pequeño, pero con todo lo necesario para la práctica de este deporte en un entorno muy bello. Cuenta con 5 canchas con capacidad para 600 personas en sus diferentes pistas. En invierno ofrece **escuela de ski** y **snowboard**, arriendo de equipos, patrullas y cafetería; en verano se puede practicar **trekking** o **mountain bike**. Ig: [@cerroelfraile](https://www.facebook.com/cerroelfraile) ▶ www.chileanski.com/esp/el-fraile ▶



📍 Cuesta del Diablo, Ruta 7



PARQUE NACIONAL CERRO CASTILLO

Fundado en 2017, pero de larga trayectoria como área silvestre protegida, el PN Cerro Castillo es uno de los grandes atractivos de la Carretera Austral. Destaca por su cadena montañosa enmarcada por el **cerro Castillo**. Posee tres sectores independientes (Lago Elizalde, Lago Paloma y Cerro Castillo) que cuentan con buenas conexiones desde Coyhaique, Balmaceda y Villa Cerro Castillo. Concesionado a privados el parque posee excelentes rutas y senderos de trekking y dispone de 5 áreas para acampar: **Río Turbio** (8 sitios); **El Bosque** (6 sitios); **La Tetera** (8 sitios); **Porteadores** (5 sitios) y **Campamento Neozelandés** (5 sitios).

www.parquenacionalcerrocastillo.cl



LAGO ELIZALDE

Ubicado a 33 km al sur de Coyhaique y rodeado de bosques de lengas y coigües, el lago Elizalde es ideal para la pesca y para excursiones a pie o a caballo. Tiene un pequeño muelle y playas a la que se acceden a través de un camino de ripio (**ruta X-686**).

gación en embarcaciones menores y el kayak. En la zona hay lugares para acampar en medio de frondosos bosques de lenga y ñirre.

Continuando por la **Ruta 7**, un par de kilómetros más adelante aparece un nuevo desvío (**ruta X-674**) esta vez hacia las localidades de **Valle Simpson** y **Villa Frei**, dos villas muy características de las zonas rurales de la región de Aysén. En Valle Simpson hay un taller mecánico con servicios de grúa, y en la Villa Frei hay un camino (**X-686**) que conduce al **lago Elizalde**, ideal para hacer kayak y nadar.

Retomando la **Ruta 7**, en el Km 34,5 se ubica el **punte Huemules** que cruza el **río Blanco** y se conecta con el poblado de **Villa El Blanco**, emplazado justo en la confluencia de los **ríos Blanco** y **Huemules** y que dan nacimiento al **río Simpson**. En el pueblo hay un muy buen camping, especial para VRs y cicloturistas, un pequeño museo privado dedicado al mate y un taller de vulcanización. El camino continúa recto hasta el Km 40 donde hay una bifurcación llamada **cruce Balmaceda**. Al girar a la derecha se continúa por la Ruta 7, pero si se mantiene derecho se ingresa a la **Ruta Internacional CH-245** que se dirige a **Balmaceda**, donde se emplaza el **aeródromo Balmaceda**, el principal terminal aéreo de la región. A un costado se ubica el complejo fronterizo **Los Huemules** (523 msnm.), habilitado para todo tipo de vehículos.

PARQUE NACIONAL CERRO CASTILLO

Siguiendo por la **Ruta 7**, a poco andar, se ingresa al **Parque Nacional Cerro Castillo**. A menos de 7 km aparecen las lagunas **Verde** y **Chiguay**, rodeada de lengas que se tiñen de rojo en otoño y que cuenta con un camping simple, pero bien protegido. Para quienes prefieren caminatas cortas, el **sendero Laguna Chiguay**, cuenta con accesibilidad universal hasta un mirador y se puede extender a la cumbre de un pequeño cerro. El camping tiene quinchos y baños.

Pasada las lagunas la carretera toma un leve pero gradual ascenso, pendiente que aumenta luego de cruzar el **Arco Río Ibáñez**, estructura que marca el límite comunal y el ingreso a la comuna del mismo nombre. El camino continúa por el **portezuelo Ibáñez**, llegando a la **Cuesta del Diablo**, caracterizada por sus fuertes pendientes desde donde se obtienen magníficas vistas panorámicas hacia el valle del río Ibáñez y el majestuoso **Cerro Castillo**, que con sus 2 675 msnm.



1 Ruta 7 Villa Cerro Castillo. 2 Paredón de las Manos. 3 Museo Escuela Cerro Castillo / F. Municipalidad de Cerro Castillo

es un verdadero hito en la zona. El mirador cuenta con un buen espacio para estacionarse y muchas personas pasan la noche en el lugar.

La ruta inicia un descenso hasta **Villa Cerro Castillo**, donde se puede hacer una detención. En el pueblo, de unos 500 habitantes, hay hospedaje en cabañas, residenciales y varios campings, además de restaurantes, almacenes y servicios de excursiones como cabalgatas y trekkings. También hay un servicentro **Copec** con surtidores de bencina y diésel, un centro de provisiones y estacionamientos.

La carretera ahora continúa por un corto puente que cruza el **río Ibáñez**. Aquí es imperdible una visita al **Museo Escuela Cerro Castillo** y al Museo de Sitio **Paredón de las Manos**, antiguas pinturas rupestres de cerca de 10.000 años de antigüedad.

Siguiendo por la **Ruta 7**, la carretera bordea la **Laguna Verde** (hay un lindo mirador con estacionamiento) y a pocos kilómetros surge el **Bosque Muerto**, testimonio de la erupción del volcán Hudson en agosto de 1991. Más al sur el paisaje se transforma y se vuelve un frondoso bosque, llegando al **Portezuelo del Cajón del Río Cofré** —que tiene una altura de unos 600 metros— y a la laguna del mismo nombre. A lo largo de este camino hay varios miradores y puntos de descanso no demarcados, también hay algunos miradores señalizados, aunque sin servicios son perfectos para descansar.

La carretera ahora continúa bordeando el **río Murta**, que presenta algunas zonas de campings libres. En el Km 160 aparece el **mirador al río Murta**, sorprendente punto de observación para cautivarse con los tonos verde esmeralda de este cauce de origen glacial. Más



MUSEO DE SITIO PAREDÓN DE LAS MANOS

El Paredón de las Manos es un museo de sitio cuyo principal atractivo es un muro de piedra rocosa de 35 metros aprox., con más de un centenar de pinturas rupestres realizadas por aborígenes tehuelches. El lugar es de fácil acceso, pero por lo mismo, no está bien protegido ante personas que no valoran el patrimonio cultural, razón por la cual se sugiere no sacar fotos con flash ni menos llevarse rocas del lugar. En el área también funciona el **Museo Escuela Castillo**, en un bello edificio que era la antigua escuela construida en 1955, y que hoy alberga un salón museográfico de la cultura tehuelche y de los primeros colonos.
www.redmuseosaysen.cl/museoesuelacerrocastillo



IMPERDIBLES EN PUERTO IBÁÑEZ

Entre los imperdibles de Puerto Ibáñez se debe considerar una visita a los **saltos del río Ibáñez** (6 km); la **laguna La Pollola**, ubicada a 18 km de la frontera Pallavicini; la costanera, para caminar y bañarse a orillas del lago; hacer picnic en la **Península de Levicán** (30 km) con hermosas playas; recorrer el camino **Las Ardillas** que une Villa Cerro Castillo con Pto. Ibáñez por la hermosa ruta interior **X-723**. www.riobanez.cl/puerto-ingeniero-ibanez ➔



PUERTO RÍO TRANQUILO

Puerto Río Tranquilo se ha transformando en un punto clave dentro de la Carretera Austral debido principalmente porque es el punto de embarque para conocer las famosas catedrales de mármol. El pueblo dispone de una bencinera, cajero automático y varios locales comerciales para abastecerse y restaurantes en la costanera. También salen tours al glaciar Exploradores.



TOUR A LAS CAPILLAS DE MÁRMOL

Navegar a la Capilla y a la Catedral de Mármol es una experiencia única que se puede realizar desde Puerto Río Tranquilo y Puerto Sánchez. Desde estos puntos los guías llevan a las personas en una navegación que dura una hora y media a dos horas como máximo.

lg: [@patagonia_blue](https://www.instagram.com/patagonia_blue) ➔
www.youtube.com ➔

adelante, en el Km 174, hay unas termas con un lodge que ofrece excursiones por la zona y antes del sector **Santa Julia**, está el camping Doña Dora, un sitio tranquilo con buen espacio para instalar carpas.

DESVÍO PUERTO IBÁÑEZ

Desde el **cruce Villa Castillo** comienza la ruta pavimentada (**X-65**) que en menos de 30 km llega a **Puerto Ibáñez**, puerto lacustre donde zarpa la barcaza que cruza el **lago General Carrera** para llegar a **Chile Chico** en una navegación que tarda alrededor de 2 horas.

Junto con ser un punto estratégico de conectividad esta zona es reconocida por su microclima, paisaje pampeano y tradiciones patagónicas, lo que la convierte en un buen lugar para abastecerse de verduras, frutas y mermeladas libres de contaminación, además de cerámica utilitaria, tejidos de lana, trabajos en cuero y cuchillos tipo gaucho. Entre sus atractivos naturales destaca el imponente **salto Río Ibáñez**, ubicado a 6 km desde el poblado (**ruta X-723**) y **El Maítana**, donde existen cuatro sectores de escaladas.

|SUBTRAMO: A BAHÍA MURTA Y PUERTO SÁNCHEZ

51 km | 1 h 34 min | Ruta X-731

En el Km 191 se llega a un cruce en el cual el camino a mano izquierda (**X-731**) conduce a la pintoresca localidad de **Bahía Murta** (4 km, camino pavimentado), para luego continuar a **Puerto Sánchez** (29 km) siguiendo una ruta bella, pero algo compleja debido a que es un camino de tierra estrecho y que toma altura, sin embargo si se hace con precaución y a marcha lenta es un camino apto para todo vehículo. Ambos poblados se presentan como una opción más tranquila y económica que **Puerto Río Tranquilo**, e incluso muchas personas prefieren los paseos a las **Catedrales de Mármol** desde Puerto Sánchez debido a que el viaje es menos ventoso y más corto. En el pueblo hay cabañas y un parking de motorhomes con quinchos tipo club house donde los visitantes pueden degustar comidas típicas.

LAGO GENERAL CARRERA

Retomado la **Ruta 7** rumbo al sur, la carretera va bordeando la ribera poniente del **lago General Carrera** y cruza por zonas de transición vegetativa entre bosques y pampa patagónica. Tras unos 45 minutos de viaje desde el cruce a **Bahía Murta**, se llega a **Puerto Río Tranquilo**, localidad que posee servicios básicos, alojamiento, alimentación, combustible (**Copec**), mecánicos, eléctricos, vulcanización y desde donde se organizan excursiones al impresionante **Santuario de la Naturaleza Capilla de Mármol**.

"Tranquilo", como le dicen los lugareños, suele ser un sitio que los viajeros establecen como base al menos dos o tres días para realizar diferentes excursiones por la zona, debido a que hay numerosos atractivos cercanos, sin embargo, hay semanas estivales en las cuales el pequeño pueblo colapsa, lo que implica armarse de paciencia o buscar otras opciones como **Puerto Sánchez**.



📍 1 Salto Río Ibáñez / F. Patagonia TV 📍 2 Mirador Glaciar Exploradores 📍 3 Catedral de Mármol, lago General Carrera
📍 4 P. N. Laguna San Rafael

[SUBTRAMO: A VALLE Y GLACIAR EXPLORADORES

52 km | 2 hs | Ruta X-728

Desde **Puerto Río Tranquilo** una excursión imperdible es el **glaciar Exploradores**, distante a 53 km por la **ruta X-728**. El viaje demora unas 4 horas, pero lo aconsejable es tomarse el día completo.

La ruta hacia el mirador del glaciar Exploradores está ubicada en el sector norte del pueblo, es un camino de ripio angosto y áspero, pero por lo general está en buenas condiciones. A la altura del Km 8 se llega al **lago Tranquilo** desde donde se divisa uno de los primeros ventisqueros del tramo (hay un buen camping al final del lago, en el sector de **El Cielito**). El camino continúa bordeando el **riónorte** y en el Km 23 hay una hermosa cascada y muy cerca una buena cafetería que además ofrece sitios de camping y organizan excursiones.

A la altura del **cerro Caballo** se puede apreciar los cerros y glaciares colgantes que rodean el valle. En el Km 47 aparece el hermoso **lago Bayo**, que sin viento es una joya para los amantes del kayak.

Finalmente, pasado el **punto El Deshielo** (Km 52) se llega al **Centro de Visitas** ubicado al inicio del sendero que lleva al mirador del gla-



CAMPINGS EN PUERTO RÍO TRANQUILLO

En Puerto Río Tranquilo hay una importante oferta de campings, entre los que destacan: **Camping Río Chirifó** (buenas instalaciones con concepto de agrocamping y excursiones). **Eco-camping Lerun** (con huerto propio y espacio común para cocinar). **Bellavista** (hostal y camping). **Pudú** (con muelle al lago y sitios independientes). Otros sitios son: La Península, Silvana, La Brisa, La Nutria, El Tata, Fauna Patagonia y Refugio Choiols.



EMBARCADERO HACIA LA LAGUNA SAN RAFAEL

En el Km 75 de la **ruta X-728** que lleva a Bahía Exploradores hay que cruzar un puente muy angosto, que impide el paso de vehículos grandes como casas rodantes. Para más información sobre el PN Laguna San Rafael se puede visitar la oficina de **Conaf** ubicada en la calle Dagoberto Godoy s/n de Río Tranquilo. www.rutadelosparques.org/parque-nacional-laguna-san-rafael



DESCARGAS DE AGUAS PARA CASAS RODANTES

La empresa sanitaria **Aguas Patagonia** habilitó en sus plantas de tratamiento de aguas servidas de Coyhaique y Cochrane puntos de descargas de aguas grises y negras. El servicio es gratuito, previa descarga de un formulario publicado en: www.aguaspatagonia.cl/motorhome. Se debe contar con una manguera de aguas residuales y productos desinfectantes.



PUERTO BERTRAND

Rodeado de montañas y bosques de lengas, Puerto Bertrand se emplaza en el nacimiento de río Baker y cuenta con una buena oferta de turismo aventura: rafting, flotación en balsas, excursiones en kayaks, pesca con mosca, avistamiento de aves. Hay oficinas de tour operadores locales: www.bakerpatagonia.cl y www.patagoniaadventureexpeditions.com

ciar Exploradores en una caminata de 30 minutos, apta para casi todo público, a pesar de una empinada subida que regala una vista única al glaciar y al **monte San Valentín**, teniendo como telón de fondo el **Campo de Hielo Norte**.

Otra opción es un trekking por el sendero **Cumbre de los Cipreses** que permite recorrer un bosque prácticamente virgen hasta llegar a un mirador con una inolvidable vista al glaciar Exploradores y al **monte San Valentín**.

Para los más aventureros, el camino continúa hasta la confluencia de los ríos **Exploradores, Oscuro y La Teresa** (Km 78), en un sector con un gran delta de juncales y muchos arroyos, canales y brazos de río, que necesariamente se debe hacer con apoyo de un tour operador o guía local, lo mismo en el caso si se quiere llegar a la **laguna San Rafael** navegando por el **río Exploradores**.

| TRAMO 3: AL PARQUE NACIONAL PATAGONIA DESDE PUERTO RÍO TRANQUILO A COCHRANE

114 km | 2 hs 15 min | Ruta 7

Después de conocer las Capillas de Mármol y el lago General Carrera ahora corresponde continuar hacia el sur hasta el **Parque Nacional Patagonia**. Este tramo presenta un desvío o un subtramo opcional a **Chile Chico**, localidad ubicada al sur del lago General Carrera.

Desde **Puerto Río Tranquilo**, la ruta continúa su marcha hacia el sur. El próximo destino es **Puerto Bertrand**, localidad ubicada en la ribera sur del **lago General Bertrand**, lago de origen glaciar que nace en el sector meridional del **lago General Carrera**. El camino en gran parte es de ripio, con tramos de pavimento asfáltico.

Saliendo desde Puerto Río Tranquilo se ubica el acceso en pendiente a **Puerto Mármol**, lugar desde donde se parten las excursiones en lancha a las **Catedrales de Mármol**. Si se toma este camino se debe hacerlo seguro, ya que la cuesta es muy irregular y a muchos vehículos se les dificulta la subida.

En el Km 248 la carretera pasa por el puente sobre el **río Delta** desde donde se puede observar varios ventisqueros que son parte de los **Campos de Hielo Norte**. En este sector hay una buena oferta turística y una pequeña playa lacustre junto al camino. Unos kilómetros más adelante se cruza el puente sobre el **desagüe del lago General Carrera** hacia el **lago Bertrand**. Este es un sector de pescadores, razón por la cual se han instalado hoteles, cabañas y lodges de muy buen nivel. El camino (de ripio en buen estado, pero angosto) continúa bordeando el sector más austral del **lago General Carrera** hasta **Bahía Catalina** (Km 273), donde se emplaza el acogedor hotel Mallín Colorado que ofrece hospedaje en cabañas y habitaciones en un ambiente campestre.

Pasado la hacienda y hotel Tres Lagos —diseñada rescatando el concepto de las antiguas haciendas— aparece el **lago Negro** y 1 km más adelante el **cruce El Maitén**, donde nace el camino a **Chile Chico** (*Descrito a continuación en Subtramo a Chile Chico*).



📍 1



📍 2



📍 3

|SUBTRAMO: A CHILE CHICO

124 km | 2 hs 25 min | Ruta CH-265

Este es un recorrido por la ribera sur del **lago General Carrera**, catalogada como una de las rutas escénicas más bella del mundo, con vistas panorámicas a los cordones montañosos que rodean el segundo lago más grande Sudamérica. Sin embargo, se requiere extremar la precaución de un pinchazo debido a que la ruta presenta sectores de ripio con calaminas filosas, un dolor de cabeza para motorhomes y vehículos bajos.

El Km 0 es el **cruce El Maitén**, donde comienza la **ruta CH-265** que se dirige a Chile Chico y continúa hacia la frontera hasta el **Paso Río Jeinemeni** (252 msnm.).

El primer poblado es **Puerto Guadal** distante a 10 km aproximadamente. y que destaca por la belleza de sus alrededores. En Puerto Guadal se puede navegar por la bahía del lago General Carrera y admirar el impresionante cordón de mármol que cruza hasta **Río Ibáñez**, también se puede practicar la pesca de arrastre en el lago y comprar o degustar mermeladas, miel, chocolates y licores, verduras y frutas cultivadas en viveros.

En el Km 15, si se mira hacia los cerros, se puede observar la **cascada Los Maquis** con saltos superiores a 25 metros de altura. Un poco más adelante, hay una atractiva playa junto al lago, ideal una parada. En el Km 44 se llega a **Mallín Grande**, pequeña aldea que está separada del lago, en medio de bosques y campos ganaderos. Más adelante, en el **Paso Las Llaves**, se inicia un tramo de 30 kilómetros que se extiende en cornisa sobre el lago General Carrera, con estupendas

📍 1 Puente Desagüe Lago General Carrera. 📍 2 Lodge Mallín Colorado. 📍 3 Cabalgata Mirador Tres Lagos / F. Hacienda Tres Lagos



TRAVESÍA EN EL RÍO BAKER

El río Baker es el río más caudaloso de Chile, un paraíso para los amantes del rafting con sus rápidos grados 2 y 3. También hay empresas que ofrecen flotas y avistamiento de aves en balsa. Esta actividad se lleva a cabo en los 6 primeros kilómetros del río, desde el **lago Bertrand**. Consultar con: www.patagoniaexpress.com ➔

La empresa **Goluen** también realiza tour en la confluencia de los ríos Baker y Neff en balsas artesanales. Fb: [@goluen](https://www.facebook.com/goluen) ➔

Y www.bakerpatagonia.cl/la-travesia ➔



1 Camino a Chile Chico, Paso Las Llaves 2 Valle Lunar / F.: Chile es Tuyo



PIEDRA CLAVADA, CUEVAS DE LAS MANOS Y VALLE LUNAR

Circuito de trekking para hacer desde Chile Chico. Se accede en vehículo por la **ruta X-753** en dirección al paso fronterizo, siguiendo el río Jeinimeni. Se ingresa a la reserva en el Km 25 aproximadamente. El primer hito es la **Piedra Clavada**, una formación rocosa de 40 metros de altura. Cerca se encuentra la **Cueva de las Manos**, pinturas rupestres de la etnia Tehuelche. Finalmente se llega al **Valle Lunar**, una zona de grandes rocas coloridas. La caminata es de 2 hs aprox. No hay agua ni sombra en la ruta. es.wikiloc.com/rutas-senderismo/circuito-piedra-clavada-cueva-de-las-manos-valle-lunar



FESTIVALES EN COCHRANE

Los siguientes eventos tradicionales se realizan principalmente en febrero: **El Festival Anual del Folclore y Tradición** convoca a artistas y músicos locales; la **Fiesta Costumbrista de Cochrane** es uno de los eventos más antiguos, con muestras de esquila, jineteadas de potros, juegos y gastronomía típica.

vistas, pero algo vertiginoso. El camino sube una meseta desde donde se logra una magnífica panorámica del **Campo de Hielo Norte** y del lago, y luego bordea acantilados que bajan directamente al lago.

En el Km 69 se pasa por la **Garganta del Diablo**, un profundo zanjón cortado en la roca. 10 km más adelante se pasa por la **mina Fachinal** a tajo abierto y que explota oro. Un poco más adelante se cruza la localidad de **Laguna Verde**, que tiene un mirador, detención obligada para tomar fotografías.

El camino se sigue alejando del lago hasta ingresar a **Chile Chico**, una de las localidades más antiguas de la región. La pequeña urbe tiene poco más de 4.500 habitantes y está emplazada muy cerca de la frontera con Argentina. Destacan sus paisajes de contrastes entre las áridas pampas y valles de apariencia lunar, con las claras aguas del lago General Carrera y los bosques de lengas que se tiñen de rojo durante el otoño. La ciudad está provista de hoteles, restaurantes, campings, supermercados, servicercentro, talleres mecánicos, cajeros automáticos y centros de salud.

Chile Chico es un punto de operaciones para visitar los atractivos de la zona como el **lago Jeinimeni** (Km 65 de la **ruta X-753**), desde donde salen diversos senderos de trekking o bien recorrer el **Paso de Las Llaves**, camino de 30 km, que se extiende en una cornisa sobre el lago. Otras visitas obligadas son la **Cueva de las Manos**, la **Piedra Clavada** y **Valle Lunar** ubicado en el **Parque Nacional Patagonia**, portal Jeinimeni (Km 25 de la **ruta X-753**). También se puede visitar **Los Antiguos**, pueblo argentino ubicado a sólo 14 km de Chile Chico.

REGRESO A RUTA 7, PUERTO BERTRAND

De regreso a la Carretera Austral, desde el **cruce El Maitén** la ruta continúa hacia el sur a **Puerto Bertrand**, pequeño pueblo patagónico emplazado a orillas del **lago Bertrand**, punto exacto del nacimiento del **río Baker**, el más caudaloso de Chile, cuyas aguas de color turquesa son un paraíso para los amantes de la pesca.

Bertrand es también el punto de partida de expediciones al **Campo de Hielo Norte** y de una serie de actividades como el rafting, flotadas, avistamiento de aves, paseos en kayak y pesca fly fishing.



📷 Confluencia ríos Baker y Neff

El pueblito cuenta con alojamiento de cabañas, hostales y algunos campings, además, de exclusivos lodges de pesca, caja vecina, vulcanización, posta rural y una hermosa costanera pavimentada.

Desde **Puerto Bertrand** la **Ruta 7** sigue avanzando junto al **río Baker** que regala hermosas vistas entre los árboles junto a una oferta de exclusivos lodges, que en su mayoría ofrecen excursiones de pesca por el río Baker. En el Km 297, el valle se ensancha, y más adelante, llega a la confluencia de los ríos Baker y Neff, río arriba está el glaciar del mismo nombre. Hacia el este y pasado **Puerto Bertrand**, siguiendo la ruta se encuentra un desvío que lleva al **paso fronterizo Roballos**, encontrando el **Valle Chacabuco** y recorriendo paisajes propios de la pampa patagónica con animales nativos como guanacos y ñandúes insertos en el paisaje.

El Km 327, prácticamente en el cruce con la **ruta X-83** es parada obligada para ver la confluencia del **río Baker** con el **río Chacabuco**. En el Km 331 (exceso de polvo y calaminas) se ingresa a **Cochrane**, capital de la **provincia Capitán Prat**. Esta ciudad es un importante centro de abastecimiento, tiene estaciones de combustible, hospital, farmacia, almacenes, cajero automático, restaurantes, talleres mecánicos, vulcanización, lavandería y oficinas de información turística. En los meses de verano cuenta con una variada oferta de actividades como trekking en el **Parque Nacional Patagonia**; paseos en bote, pesca y buceo en el **lago Cochrane**, el segundo en mayor transparencia en el mundo; además de actividades culturales como la Fiesta Costumbrista más antigua de Aysén.

PARQUE NACIONAL PATAGONIA

Creado oficialmente en 2018 por la unión de la **Reserva Nacional Lago Jeinimeni** y la **Reserva Nacional Tamango**, incluido el sector de **Valle Chacabuco** —sectores donado al Estado por parte de la **Fundación Tompkins Conservation**— el **Parque Nacional Patagonia** es uno de los lugares más salvajes de la Carretera Austral, debido a que se pueden avistar cóndores, pudúes, ñandú y pumas. Para acceder desde Cochrane se debe avanzar por la **Ruta 7** unos 17 km hacia el norte de la ciudad, donde está el cruce a la **Entrada Baker**, lugar donde se debe hacer una parada para ver el paisaje. La **ruta X-83**, de ripio y en buen estado, pero angosta, se dirige hacia la antigua **Estancia Chacabuco**, lugar donde actualmente funciona la



MUSEO RURAL PIONEROS DEL BAKER

En el sector de **El Manzano**, en el camino entre Puerto Bertrand y Cochrane (30 km antes de esta última) se encuentra una casa construida en 1930 donde se exhiben piezas de uso cotidiano de los antiguos colonos, como herramientas, artesanía local, mapas y registros audiovisuales. Entrada gratuita. www.fundacionriobaker.cl



SENDEROS PARQUE NACIONAL PATAGONIA

Hay tres sectores de campings ubicados en el **PN Patagonia** (Los West Winds, Casa Piedra y Alto Valle), habilitados desde octubre hasta abril. El camping del sector **Tamango**, se ubica cerca de la administración del parque (4,5 km de Cochrane), a orillas del río Cochrane. Ofrece navegaciones arriendo de kayaks y recibe motorhomes. Se encuentra abierto de octubre a abril. Reservas: +569 7662 2891

www.rutadelosparques.org/parque-nacional-patagonia



1 Parque Nacional Patagonia. 2 Camping Tamango



MONTE SAN LORENZO Y/O TREKKING AL GLACIAR CALLUQUEO

Con 3 706 msnm, el monte San Lorenzo es la segunda cumbre más alta de la región de Aysen después del monte San Valentín. Se ubica a 60 km al sureste de Cochrane, en la frontera con Argentina. Recorriendo 55 km desde Cochrane se llega hasta el fundo de Luis Soto, desde donde se puede realizar actividades de caminatas y cabalgatas. Se recomienda tomar contacto con la oficina de turismo municipal para coordinar. www.municochrane.cl/turismo/que-visitar Para conocer el **glaciar Calluqueo**, que se desprende del monte y cuya lengua baja sobre la laguna del mismo nombre, se puede realizar un trekking bastante simple y perfecto para hacerlo con niños, hasta un mirador o su base y que incluye cruzar la laguna en bote. Hay un camping habilitado para motorhomes. www.lordpatagonia.cl

administración del parque, un pequeño museo, un lodge de lujo con un restaurante y un pequeño cementerio donde están sepultados los restos del filántropo conservacionista Douglas Tompkins, que en vida apostó a crear grandes parques nacionales que fueran protegidos aún en su ausencia.

El parque ofrece senderos de trekking de distintos grados de dificultad, algunos de ellos se inician en el centro de visitantes, como el circuito del cementerio, o el que lleva a la **laguna Cisnes** (3 hs). El **Paso Fronterizo Roballos** está ubicado a 62 km del centro de visitantes.

Un trayecto más corto es el **sector Tamango**, ubicado a 15 minutos de **Cochrane** por la **ruta X-893**, un camino duro con muchas calaminas y que se hace angosto pasado la barrera de acceso de Conaf. El sector cuenta con un área de camping al final del camino y una red de senderos de distinta dificultad, con hermosas vistas al **lago Cochrane**, donde se pueden realizar excursiones en botes. Tamango es uno de los mejores sitios de la Patagonia para avistar huemules.

TRAMO 4: A TORTEL Y VILLA O´HIGGINS DESDE COCHRANE A VILLA O´HIGGINS

114 Km | 2 hs 10 min | Ruta 7

Cuarto y último tramo de la Carretera Austral. Desde Cochrane, el camino lleva entre cascadas y bosques patagónicos a los **lagos Esmeralda, Brown, Chacabuco y Vargas**, por un camino de ripio no siempre en las mejores condiciones con lluvias y deshielos, por lo que se aconseja conducir sin apuros. El camino a Tortel, por su parte, sigue el curso del río Baker y se conecta con el sector alto del pueblo.

A 6 km de **Cochrane** se ubica el cruce con la **ruta X-901** que se dirige al **monte San Lorenzo** y al **glaciar Calluqueo**, principal atractivo de este tramo, que puede observarse desde un mirador. Hay camping.

Siguiendo por la **Ruta 7** al sur, el camino se hace más precario y en el Km 7 aparece la **laguna Esmeralda**. Entre los Km 14 y 15 se suceden los **puentes Mellizos 1 y 2**, que cruzan sobre el **río El Salto** y que, como su nombre lo señala, es una hermosa sucesión de cascadas que vale una parada para realizar una corta caminata de 100 metros que permite observar encajonados cauces y saltos. Más adelante, en el Km 27 donde se encuentra el sector denominado como **El Distraído**, se divisa el **lago Chacabuco**. De fondo se ve el **cerro Trunco** que



📍 1 Camping Los Ñadis 📍 2 Glaciar Calluqueo / Foto: @LordPatagonia 📍 3 Caleta Tortel

se percibe imponente desde un mirador. Un poco más adelante se ubica la **laguna Larga** y en el Km 40 se inicia la **cuesta Barrancoso**. Conocido como **Los Ñadis** aquí está el llamado **paso San Carlos**, declarado Monumento Histórico Nacional cuya importancia radica en que fue una ruta construida para sacar la producción de lana en el período de la colonización. La ruta está construida en una pared rocosa que va casi encima del río Baker.

El camino sigue recto entre bosques de lengas y ñirres, luego bordea la **laguna Los Vascos** y pronto la ruta asciende para cruzar un portezuelo. En el Km 80, a la derecha, sale un corto desvío hacia la **pasarela Lago Vargas**, y en el Km 95 surge imponente el **río Baker** con sus aguas caudalosas entre bosques y cerros nevados. Al llegar al Km 103, en el sector llamado **Vagabundo**, se debe prestar atención a la señalética. Si se continúa por la **Ruta 7**, hacia la izquierda se dirige hacia **Villa O'Higgins**; en cambio hacia a la derecha, la **ruta X-904** conduce a **Tortel**. El camino va siguiendo el curso del **río Baker**, por lo que es muy sinuoso y con algunas curvas fuertes.

CALETA TORTEL

Caleta Tortel nació como pueblo maderero y de pescadores, aunque esta zona fue recorrida desde tiempos prehistóricos por los nómades canoeros Kawesqar, hoy extintos. Desde 2003 el pueblo quedó completamente unido al resto del país, gracias a la construcción de un nuevo tramo de la Carretera Austral, lo que le ha permitido volcarse con más fuerza al turismo.

Con poco más de 500 habitantes Tortel cuenta con numerosas alternativas de alojamiento, campings, restaurantes y almacenes. Además, dispone de una oficina de información turística, una posta,



EXCURSIONES DESDE TORTEL

Las excursiones más destacadas desde Tortel son: **Glaciar Steffen** (2 hs 30 min + caminata de 30 min), **Glaciar Montt** (3 hs 30 min + caminata de 3 hs), **Isla de los Muertos** (40 min), y la **Ruta del Ciprés**.

Entre los operadores destacan: **Tortel Expediciones** (+569 8183 5299), **Excursiones Jorge Montt** (+569 8238 6781), **Expediciones Patagonia Landeros** (+569 6612 6995), **Excursiones Tres Ríos** (+569 7955 3748). Para la Ruta del Ciprés: **Jorge Arratia** (+569 5734 2993).



ISLA DE LOS MUERTOS

La isla de **Los Muertos** recibe este nombre debido a que posee 33 cruces de madera que datan de 1906, y que corresponderían a una serie de tumbas individuales de trabajadores de la **Sociedad Explotadora del Baker**. Fue declarada monumento histórico nacional.



1



2

1 Isla De los Muertos / F. Min. Bienes Nacionales. 2 Puente sobre el río Mayer.



PASOS FRONTERIZOS

Cerca de Villa O'Higgins se encuentran los siguientes pasos fronterizos. **Paso Río Mayer:** Acceso por la **ruta X-905** (ripió), distante a 41 km de Villa O'Higgins. Solo vehículos 4x4, debido a que hay que cruzar un vado de un río. **Paso Río Mosco:** Acceso por la **ruta X-291**, distante a 30 km al norte de Villa O'Higgins. Conecta en 28 km con la aldea Appeleg. Habilitado sólo para locales y viajeros que se aventuran en caballos o trekking. **Paso Dos Lagunas.** No habilitado para autos. Solo peatonal y bicicleta. Se accede desde Puerto Bahamonde en navegación por el lago O'Higgins hasta Candelario Mancilla, donde se inicia un trayecto a pie, se cruza la frontera y se llega hasta la punta norte del lago del Desierto, desde donde se inicia una navegación hasta la punta sur del lago, para finalmente continuar en bus o auto hasta El Chaltén (Santa Cruz).

En Villa O'Higgins, la empresa **Ruedas de la Patagonia** presta servicios para cruzar a El Chaltén, Argentina, haciendo escala en **Puerto Candelario Mansilla**, lugar donde se hace aduana y pobladores locales ofrecen hospedaje y camping. +569 6627 8836 (Angélica) <https://www.turismoruedasdelapatagonia.cl>

Carabineros, caja vecina, combustible y vulcanización. Los mayores atractivos de este pintoresco pueblo son sus calles y miradores de madera y sus tour navegables a glaciares cercanos y la **Isla de los Muertos**. También existe un servicio de bote-taxi que permite recorrer los 9 embarcaderos que tiene la caleta a lo largo de su costa.

CONTINUACIÓN A VILLA OHIGGINS

Antes de iniciar viaje a Villa O'Higgins se recomienda revisar los horarios de la barcaza en **Puerto Yungay**.

Saliendo de Tortel rumbo a la **Ruta 7** parte del camino va junto al **río Baker**, luego en el Km 22 comienza la subida por la **cuesta Vagabundo**, muy bonita debido a su tupida vegetación y el profundo cajón del **río Vagabundo** que la va bordeando. Un par de kilómetros más adelante, el **mirador El Vagabundo** domina desde lo alto el **valle del río Baker**, hasta las inmediaciones de su desembocadura.

En el Km 42 se pasa la **cuesta La Brava** y, en 1 km más adelante, se ingresa al embarcadero de **Puerto Yungay**. Desde este punto sale la barcaza que cruza el **fiordo Mitchel**. En unos 50 minutos se llega a la **rampa Río Bravo**, donde se debe descender (hay una sala de espera y baños). Al fondo se ve la desembocadura del río Bravo. Desde este lugar, solo quedan 100 km a **Villa O'Higgins** por una ruta de gran atractivo escénico, pero no siempre en buenas condiciones, y donde es necesario conducir con precaución debido a la presencia de huemules. Son poco menos de 3 hs de viaje sin detenciones. Un motorhome o casa rodante se demora 1 hora más.

El camino avanza junto al **río Bravo**, rodeado de tierras bajas inundables. En el Km 52 hay una bifurcación, el camino de la derecha es la continuación de la **ruta 7** que enrolada como **ruta X-906** se dirige al **río Pascua** y al **ventisquero Montt**. El camino de la izquierda es la **ruta X-91** que continúa hacia **Villa O'Higgins**, como continuadora de la Carretera Austral. No confundir, en rigor la Carretera Austral es una red vial y no una ruta, y en esta bifurcación hay un letrero en el cruce que lo indica claramente. Si el plan es ir a **Villa O'Higgins** se debe tomar la **ruta X-91**, (izquierda), de lo contrario habrá que regresar.

10 km más adelante del cruce surge la **cuesta Las Eses**, un camino en cornisa sobre un cañadón de gran profundidad. Luego, aparece el



📍 1 Mirador Villa O'Higgins / F. Aysén Patagonia. 📍 2 Angélica Cruces, Ruedas de la Patagonia de Villa O'Higgins. 📍 3 Glaciar O'Higgins / F. Chile es Tuyo

mirador Entre Ríos con cauces que bajan entre cumbres nevadas. En el Km 98 la **laguna Padre Romchi** ofrece un mirador que vale la pena una detención. La **laguna del Colorado** aparece en el Km 114 y, más adelante el hermoso **lago Cisnes** que con 6 km de largo y poca profundidad, es ideal para la pesca deportiva y la navegación recreativa. En su lado sur hay buenas playas para visitar en verano.

En el Km 124 se pasa el puente por donde desagua el **lago Cisnes**, en el lugar hay un mirador y una playa de piedras que con buen tiempo se convierte en un buen lugar para acampar. Más adelante el camino tiene un giro abrupto que bordea un brazo del lago. En el Km 134 se cruza el **río Mayer** y 500 metros más adelante hay un camino que bordea el **lago Claro** y el **río Mayer** hacia la **Entrada Mayer**, casi en la frontera con Argentina. Continuando por la misma ruta en 9 km, a los pies del **cerro Santiago**, se ingresa a Villa O'Higgins.

Conocida como el fin de la Carretera Austral —la Villa que con sus escasos 650 habitantes— es la entrada a los glaciares del **Campo de Hielo Sur**, razón por la cual suele recibir cada año un puñado de intrépidos viajeros y expedicionarios. La pequeña ciudad cuenta con abastecimiento de combustible, caja vecina, posta, almacenes, vulcanización, Carabineros y una oficina de información turística en verano. Tiene servicios básicos de alimentación, alojamiento —en su mayoría hostales, cabañas y camping— y agencias para excursiones en los alrededores. Uno de sus mayores atractivos es el **Gran Glaciar O'Higgins**, visitas que incluyen una navegación de 7 horas ida y vuelta, saliendo desde **Puerto Bahamonde**, donde se ubica un cartel que indica: “Final de la Carretera Austral”.



EXCURSIÓN AL GRAN GLACIAR O'HIGGINS

En Villa O'Higgins un imperdible es el **glaciar O'Higgins**. El recorrido se realiza en modernas motonaves que puede transportar hasta 50 pasajeros. El viaje demora 2,5 hs. Los barcos se ubican a una distancia de 250 metros de la pared del glaciar, recorriéndola en toda su extensión y permitiendo avistar los desprendimientos que se producen. www.robinson-crusoe.com

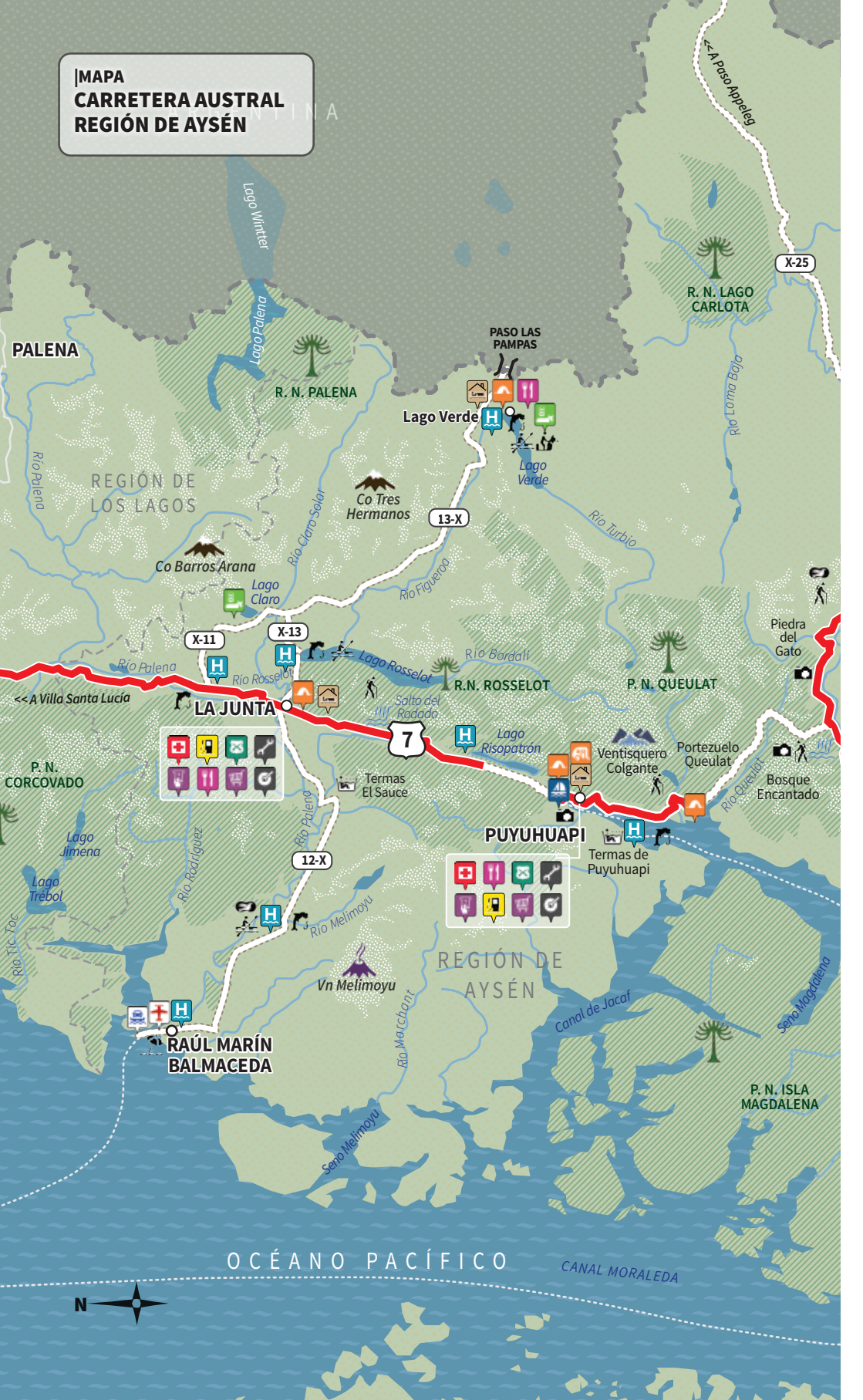


BUSCADOR DE SERVICIOS TURÍSTICOS Y ALOJAMIENTOS


serviciosturisticos.sernatur.cl/Aysen



**MAPA
CARRETERA AUSTRAL
REGIÓN DE AYSÉN**






 En este sector del mapa:
 La Junta, Puyuhuapi,
 Puerto Cisnes, Villa Mañihuales,
 Coyhaique, Puerto Chacabuco, Puerto Aysén.



ARGENTINA

REGIÓN DE AYSÉN

PASO COYHAIQUE

PASO HUEMULES

PASO ING. IBÁÑEZ PALLAVICINI

COYHAIQUE

PTO. IBÁÑEZ

Balmaceda

El Blanco

Villa Frei

Valle Simpson

Mirador Cerro Castillo

Villa Cerro Castillo

Co Paloma

Co Castillo

R.N. CERRO CASTILLO

Bosque Muerto

Puerto Murta

Mirador Río Murta

Vn Hudson

Lago Bayo

P.N. LAGUNA SAN RAFAEL

Estuario Quirreolo

Canal Costa

Paso Tres Cruces

Estuario Cupquellán

Estuario Elefantes

Puerto Río Exploradores

27

260

45

CH 245

X-59

X-674

X-674

X-608

X-648

X-684

X-686

X-65

7

PASO EL TRIANA

Centro de Ski El Fraile

Seis Lagunas

Río Blanco

Río Simón

Lago La Paloma

Lago Azul

Lago El Desierto

Lago Paloma

Lago Elzalde

Lago Claro

Lago Centeno

Lago Portales

A Perito Moreno >>

<< A Pta. 40 y Centro por R. Pudahuel

Lago Buenos Aires

Lago General Carrera

Salto Río Ibañez

Río Ibáñez

Lago Lapient

Lago Verde

Lago Alto

Río Avellanero

Río Ibáñez

Río Murta

Río Engaño

Río Exploradores

Río Surpresa

Río Huemules

Canal Costa



43

Los Antiguos

PASO RÍO JEINEMENI

ARGENTINA

Ruta 40

41



CHILE CHICO

PASO ROBALLOS

Valle Lunar
Cueva de las Manos
Piedra Clavada

X-753

X-83

Lago Pueyrredón

Río del Barro

Estero Las Aguas
Estero Laguna Bonita

Lago Jeinemeni

Lago Cochrane

Lago Brown

P. N. PATAGONIA

SECTOR TAMANGO

X-899

Lago General Carrera

Mallin Grande

VALLE DE CHACABUCO

X-901

X-731

Puerto Sánchez

Catedral de Mármol
Puerto Río Tranquilo

Cascada Las Maquis
Puerto Guadal

COCHRANE

Lago Esmeralda

X-728

Co Caballo

Puerto Bertrand

Confluencia Ríos Baker y Neff

Lago Chacabuco

Laguna Larga

Glaciar Exploradores

Lago Bertrand

Lago Plomo

Río Baker

Río del Salto

Río Baker

Paso San Carlos

Co San Valentín


Co Puno

Co Trunco

REGION DE AYSÉN

PARQUE NACIONAL LAGUNA SAN RAFAEL

CAMPOS DE HIELO NORTE

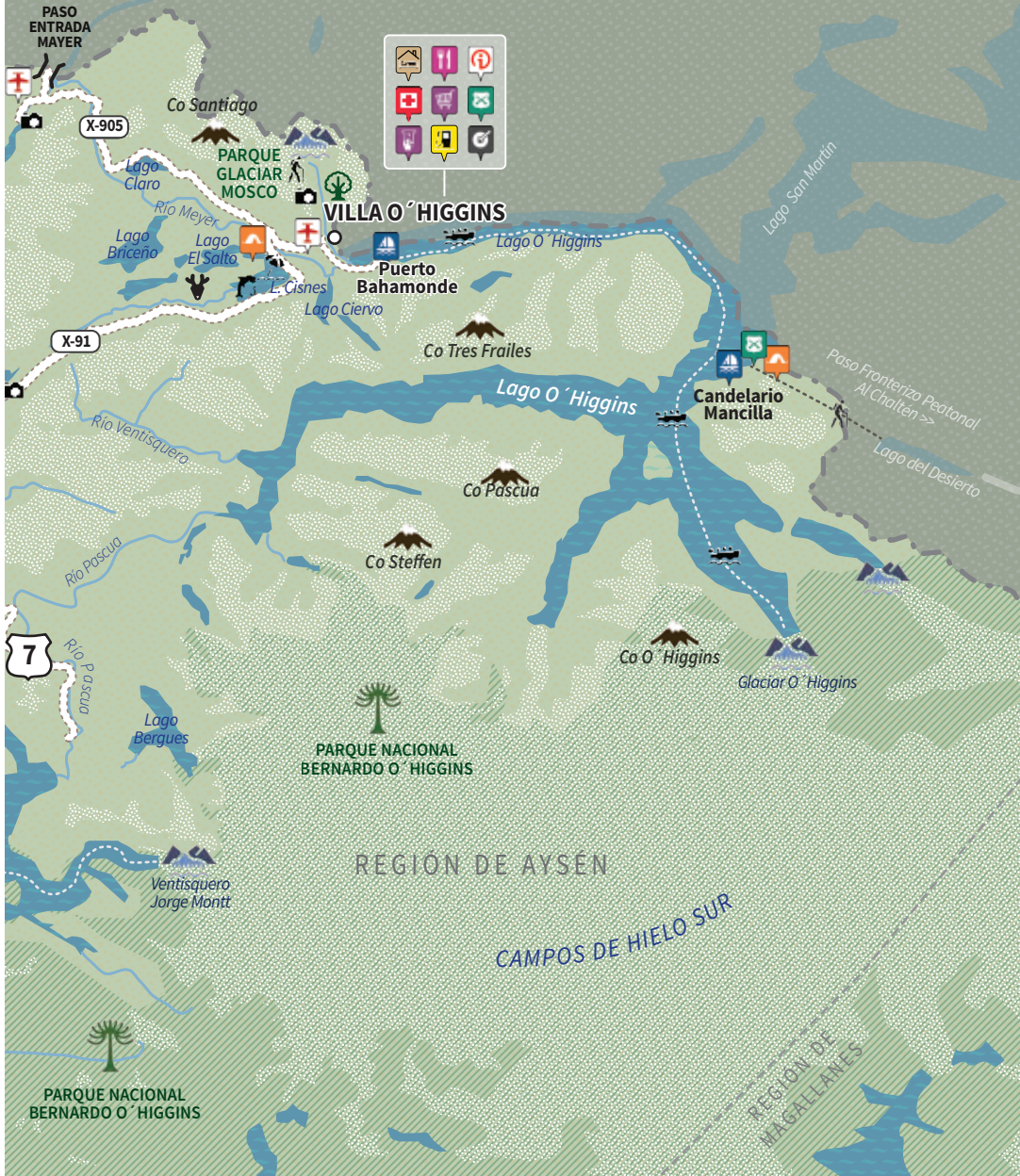
En este sector del mapa:
 Coyhaique, Puerto Ibáñez,
 Puerto Río Tranquilo,
 Puerto Guadal, Chile Chico
 y Cochrane.

Laguna San Rafael



En este sector del
mapa: Cochrane,
Caleta Tortel y
Villa O'Higgins.

ARGENTINA



Chile Parque País

Vive la ruta

En Chile Parque País compartimos la pasión por el viaje, por conocer y cuidar Chile, su naturaleza y cultura.

Queremos aportar a nuestro país desarrollando un turismo sostenible de ruta que genere beneficios para la naturaleza, las comunidades locales y los viajeros.

Arrienda tu camper con nosotros

contacto@parquepais.com

[@chileparquepais](https://www.instagram.com/chileparquepais)

www.chileparquepais.com



SÚBETE A LA CUARTA GENERACIÓN


DALE ESPACIO A LA AVENTURA

COTIZA AQUI



+569 8 837 2199

 rucamptrailer

 Rucamp Trailer



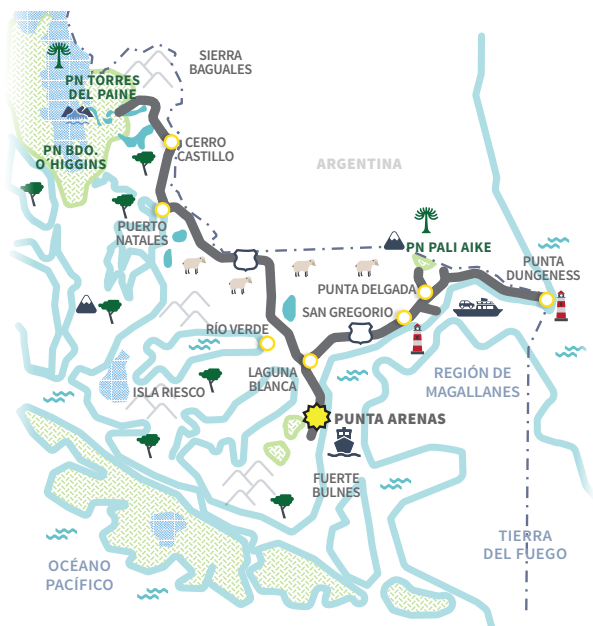


📍 Vista a Torres del Paine, sector Laguna Amarga

Región de Magallanes

TORRES DEL PAINE

Punta Arenas - Sierra Baguales - Punta Dungeness



CLIMA: El clima en la Región de Magallanes es templado frío con máximo invernal de lluvias, abundante nubosidad, ventoso y con amplitud térmica reducida. En Torres del Paine la temperatura promedio alcanza alrededor de 14°C y las condiciones durante el día son cambiantes e impredecibles, con alta probabilidad de viento fuerte.

CÓMO LLEGAR: **Terrestre:** Desde Santiago no existe una ruta continúa hasta Punta Arenas. Se debe cruzar a Argentina e ingresar por algunos de los pasos habilitados como lo son el Paso Monte Aymond y Cerro Castillo.

Aéreo: Desde Santiago por el Aeropuerto A. M. Benítez de Pudahuel (SCL), al Aeropuerto Internacional de Punta Arenas (PUQ) o al Aeropuerto de Puerto Natales (PNT).

DISTANCIAS:
 Punta Arenas - Puerto Natales: 247 km
 Punta Arenas - Faro Punta Dungeness: 272 km
 Puerto Natales - Cerro Castillo: 53 km
 Total Aprox. Circuito Magallanes: 700 km

PUNTA ARENAS / CITY TOUR

Fundada en 1848 a raíz del traslado de la población desde el Fuerte Bulnes, Punta Arenas es una de las ciudades más hermosas y señoriales de Chile. Lo atestiguan sus miradores, plazas, parques, cementerios, monumentos, edificios y palacios. Una buena vista a la ciudad y al estrecho de Magallanes es el mirador del **cerro La Cruz**, cuyas panorámicas incluyen el paisaje lejano de Tierra del Fuego, el monte Sarmiento y el sur de la península de Brunswick.

Para contemplar de cerca su patrimonio arquitectónico y urbano hay que dirigirse a la **plaza de Armas Muñoz Gamero**, núcleo urbano donde se ubica un importante conjunto de bellos edificios y fastuosos palacios como el neoclásico **palacio Sara Braun**, Monumento Histórico desde 1984. Otro edificio con ornamentos neoclásicos es el **palacio Montes**, actualmente ocupado por la alcaldía de Punta Arenas. Frente a la catedral, el **edificio Julio Méndez** es otro notable ejemplo de arquitectura neoclásica. En la esquina de la plaza Muñoz Gamero y 21 de Mayo, la firma Braun y Blanchard, el mayor holding empresarial de la Patagonia, construyó la sede de su oficina matriz, hoy agencia del **Banco Estado**. En Muñoz Gamero y Magallanes, se ubica el edificio Sociedad Menéndez-Behety, que se caracteriza por su decoración ecléctica. Finalmente, en la **calle Waldo Seguel** entre la plaza y la calle Chiloé se encuentra un conjunto de tres edificios también de estilo neoclásico, declarados Monumento Histórico.

Hacia el sector norte el **cementerio Municipal Sara Braun** se ha convertido en una atracción turística debido a la belleza de sus jardines, mausoleos y su avenida de cipreses. Cerca se ubica el **monumento al Ovejero**, la **plaza Croata** y la **plaza Antoine de Saint Exupery**.

Otro sector interesante de conocer en Punta Arenas es su costanera, lugar donde se realizan las actividades más populares de Magallanes como el **Chapuzón del Estrecho** y el **Carnaval de Invierno**. Hay esculturas artísticas muy atractivas e importantes como el reloj de Punta Arenas y el monumento a los tripulantes de la goleta Ancud. En la zona portuaria se ubica el **Mercado Municipal** que tiene restaurantes y cocinerías con vista al Estrecho de Magallanes y continuando por el borde costero el **pontón Muñoz Gamero** guarda restos de embarcaciones que zozobraron en los mares. Continuando por el borde costero el **parque María Behety** es un buen lugar para ir con niños y mascotas debido a que hay zonas picnic, lagunas que en invierno se transforman en pistas de patinaje, juegos de niños, con réplicas de animales prehistóricos y esculturas.

|TRAMO 1: A PUERTO NATALES Y RÍO VERDE DESDE PUNTA ARENAS A PUERTO NATALES

247 km | 2 hs 10 min | Rutas 9, Y-50

Viajar en auto desde Punta Arenas al Parque Nacional Torres del Paine es una ruta muy accesible, pavimentada en gran parte del trayecto y solo se debe elegir arrendar un auto o conducir el propio. En el aeropuerto de Punta Arenas hay rent a car que ponen el vehículo en el terminal aéreo, ubicado a 22 km al norte de la ciudad.



📍 Restaurant La Yegua Loca



DÓNDE COMER EN PUNTA ARENAS

En la cuadra de O'Higgins con Presidente Roca existe una amplia oferta de bares y sitios para comer desde pizza a centolla en un ambiente bohemio. En la **Parrilla Los Ganaderos** (O'Higgins 1166) la receta es simple: cordero con papas cocidas y una buena atención. En el emblemático **Kiosco Roca** (Roca 875) lo clásico e imperdible es el pan con pasta de chorizo y queso más un vaso de leche con plátano. Un lugar obligado para degustar la clásica centolla es **Sotitos Bar**, donde el ambiente es sobrio y tranquilo (O'Higgins 1138). En la misma calle Okusa ofrece buenos platos junto a un emporio, ideal para abastecerse. En el **Mercado Municipal** (Av. del Estrecho 1465) mandan los caldillos de mariscos y la merluza frita de **El Mercadito**. Una experiencia gastronómica única se vive en **La Yegua Loca** (Fagnano 310), donde todos los platos, postres y tragos son de alta calidad, como las chuletas de cordero con salsa de calafate.

www.tripadvisor.cl/Restaurants/Punta_Arenas ➔



1 Fuerte Bulnes / F. Sernatur Magallanes 2 Palacio Sara Braun, Punta Arenas



FUERTE BULNES

Ubicado a 53 km al sur de Punta Arenas, el fuerte Bulnes es una reconstrucción histórica que revive el lugar donde se estableció el primer poblado que tomó posesión del Estrecho de Magallanes en 1843. Una visita contempla el fuerte, los torreones, sitios arqueológicos, senderos y miradores al estrecho. Se puede conocer su historia, a través de una muestra interactiva. www.nuevo.parquedelestrecho.cl



RESERVA NACIONAL MAGALLANES

Ubicada a 7 km de Punta Arenas, la Reserva Nacional Magallanes ampara especies nativas de lengas y coigües, que se pueden contemplar en circuitos de trekking como el de Las Lengas, con 9,8 km, y senderos de bicicleta de montaña de 14 km. No tiene camping. www.conaf.cl/parques/reserva-nacional-magallanes

A Punta Arenas se sale desde la Costanera (también llamada **Avenida del Estrecho**), arteria de doble calzada que bordea el Estrecho de Magallanes en dirección norte. Desde las instalaciones del **Terminal Portuario Arturo Prat**, justo donde se ubica el **reloj de Punta Arenas**, comienza un ciclovía de 2,5 km de extensión.

Pasado ASMAR hay una estación de servicios **Enersur** y 100 metros más adelante hay un cruce que permite empalmar con la **calle Juan Williams** que se dirige a corta distancia al **Museo Nao Victoria**, un imperdible para los amantes de los barcos y la historia debido a que en el lugar se exhiben réplicas de embarcaciones históricas.

En el Km 17 hay un **cruce a Río Seco**, sector donde se ubica el **Museo de Historia Natural** dedicado a la puesta en valor de la fauna marina magallánica a través de una colección de esqueletos y fósiles de ballenas, peces, aves y animales marinos. Muy cerca se ven los restos del antiguo muelle del frigorífico, un lugar histórico debido a que en este muelle ancló la escampavía **Yelcho** comandado por el Piloto Pardo a cargo del rescate de los sobrevivientes del **Endurance**, embarcación del explorador Ernest Shackleton que fracasó en su intento de cruzar el Polo Sur en 1916.

De regreso a la **ruta 9**, pasado el **punte Chacabuco** se ubica el enlace (izquierda) al Aeropuerto Internacional Presidente Carlos Ibáñez del Campo y la Base Aérea Chabunco. Más adelante, otro lugar interesante es el **Parque Chabunco**, un buen lugar para hacer un picnic y caminar por las playas de piedra. Las instalaciones disponen de refugios con fogones, mesas, asientos, baños, juegos de niños y miradores al estrecho de Magallanes. Pasado el puente está el empalme (izquierda) a la **ruta Y-530** que se dirige al **seno Otway**, una de las tantas entrantes del océano Pacífico.

RÍO VERDE E ISLA RIESCO

En el Km 46 se ubica el **empalme a Río Verde e Isla Riesco**, que se enlaza con la **ruta Y-50** que se interna a Río Verde, una comuna instalada principalmente en la **isla Riesco** y en la parte norte del **canal Fitz Roy** que conecta al **seno Otway** con el **seno Skyring**, en cuya entrada norte —distante a 40 km del empalme— se ubica **Villa Ponsomby**, poblado rural y ganadero, de gran atractivo escénico y cul-



1



2

1 Escultura La Magallánica, Río Verde 2 Estancia Olga Teresa 3 Asado en Isla Riesco



3



ESTANCIAS DE RÍO VERDE

En la comuna de Río Verde hay varias estancias adaptadas para recibir y alojar turistas que disfrutan de las faenas ganaderas como la esquila y los asados de corderos al palo.

Entre otras, destacan: **Estancia Olga Teresa**, que ofrece muestra de esquila y avistamiento de cóndor. www.estanciaolgateresa.com

La **Estancia Río Verde**, se caracteriza por actividades al aire libre, las cabalgatas y sus asados al palo. +56 61 2311131.

En la **Estancia Fitz Roy**, reviven el pasado a través de un museo prehistórico y antiguas tradiciones del campo magallánico. www.instagram.com/estancia-fitzroy

Rancho Sutivan, por su parte, es una estancia auténticamente patagónica ubicada a orillas del seno Otway, ofrece exploración ganadera observando la esquila de ovejas y trabajos en corrales además de excursiones. +569 9640 0570

tural, donde viven 300 de las 500 y tantas personas que tiene toda la comuna, cuyo gran atractivo son sus estancias ubicadas a orilla de la **isla Riesco**, que permiten a los turistas vivir las antiguas tradiciones del campo magallánico y disfrutar de sabrosos asados de cordero al palo. En la **Estancia Olga Teresa** hay una condorera que alberga entre 60 a 90 cóndores.

Para llegar a Isla Riesco en vehículo se debe cruzar el canal Fitz Roy a través de un ferry. Hay salidas durante todo el día, hasta las 20:00 hs.

De regreso a la **ruta 9**, el próximo asentamiento humano ubicado junto a la carretera es **Villa Tehuelches**, pueblo de 274 habitantes y centenares de ovejas pastando bajo el viento inclemente de la pampa patagónica, que constituye una buena alternativa para tomar un café en algunas de sus cafeterías ubicadas a orilla del camino.

En el Km 137, en el sector de **Laguna Blanca**, aparece la hostería Estancia Río Penitente especializada en cabalgatas y pesca.

9 km más adelante, donde la carretera toma una curva para cruzar el **río Pendiente** y mantenerse así en territorio chileno —de lo contrario cruzaría la frontera a Argentina— aparece el **retén de Carabineros Morro Chico**, cuyos funcionarios realizan el control a quienes pretendan acceder a la **ruta Y-395**, que continúa hasta la frontera.

En adelante, la ruta toma dirección poniente, corriendo paralela a la línea imaginaria que divide a Chile de Argentina. Son 36 km hasta **Villa Renoval**, cuya escasa población está ligada a la actividad maderera y ganadera. En el Km 180 aparece a orilla de camino el emblemático hotel Posada Río Rubens que además de alojamiento ofrece buenos sándwiches. Más adelante, la ruta cruza el **río Rubens**, que fluye serpenteante con dirección norte y desemboca en el río Penitente, territorio argentino.



TOUR GLACIAR BALMaceda Y SERRANO

El tour a los glaciares Balmaceda y Serrano es un imperdible para quienes visitan Puerto Natales. El acceso es únicamente vía marítima y es realizado por diferentes empresas que salen desde **Puerto Bories** y desembarcan en el PN Bernardo O'Higgins, desde donde se inicia un mini trekking hasta el mirador del glaciar Serrano. El glaciar Balmaceda, por su parte, puede ser visto desde la nave. Los programas son de medio día o un día de duración e incluyen almuerzo magallánico en una estancia y aperitivos con hielo glaciar.

www.apatagonia.com ➤
www.youtube.com ➤



TREKKING AL PARQUE NACIONAL KAWESQAR

El Parque Nacional Kawesqar abarca gran parte de los archipiélagos de las provincias de Magallanes y Última Esperanza, además de la mitad de la superficie de la **isla Riesco**. Sus paisajes son un mosaico compuesto de cordilleras, bosques, glaciares, fiordos, lagos, humedales y valles que conforman ecosistemas vírgenes y hábitat de una gran diversidad de especies. Desde **Puerto Natales** salen expediciones vía marítima por medio de una lancha rápida que incluyen trekking para observar los glaciares que se desprenden del hielo. soijen.com/es/trekking-sendero-alacalufes-reserva-nacional-alacalufes-kawesqar ➤

La ruta continúa cercana a un humedal y a un conjunto de pequeñas lagunas, pudiendo divisarse la **Laguna Arauco**, que tiene la particularidad de que los árboles que se ven del otro lado pertenecen a Argentina. Un bosque de ñirres y lengas acompañan la ruta hasta un mirador que permite sentir el viento inclemente y contemplar la llanura junto a una gran extensión de la cordillera de Los Andes.

La ruta continúa por la extensa planicie y en el Km 215 aparece el **hotel Llanura de Diana**, perteneciente a la Caja de Compensación Los Andes y que cuenta con alojamiento en habitaciones y cabañas, además de restaurante, piscina, sauna y spa.

En el Km 231,5 se ubican las instalaciones del **paso fronterizo Casas Viejas**, desde donde se inicia la **ruta Y-325**, que en un corto tramo de 3,6 km termina en la frontera y en territorio argentino continúa como **ruta 293**, vía que se enlaza con la Ruta 40 en menos de 10 km.

A medida que la ruta se acerca a Puerto Natales se divisa el soberbio **Cerro Dorotea**, que forma parte del cordón montañoso **Sierra de Dorotea**. El acceso vial se ubica en el cruce (derecha) de las **rutas 9** y **CH-250**, esta última una ruta internacional pavimentada que finaliza en el **paso fronterizo Dorotea** (Km 30), y continúa del lado argentino como **Ruta Provincial 20**. A mitad de camino (Km 12) se ubica el pueblito **Villa Dorotea**, y un poco más adelante, el puesto fronterizo (605 msnm.), habilitado para todo tipo de vehículos.

De regreso a la **ruta 9**, pasado el cruce, en la portería de un predio privado (derecha) sus dueños permiten el acceso a un **sendero del cerro Dorotea** que se extiende por 2,3 km, entre bosques y praderas, hasta llegar a un mirador que a 800 metros de altura regala majestuosas vistas a **Puerto Natales** y el **fiordo de Última Esperanza**.

En el Km 240,5 se ubica el cruce (derecha) con la **ruta Y-315**, vía alternativa al aeropuerto de Puerto Natales y Torres del Paine, que se empalma con la Ruta 9 en el Km 250, evitando así el ingreso a Puerto Natales.

PUERTO NATALES

En el ingreso a Puerto Natales la ruta pasa por el costado de un servicentro **Shell** y llega a la costanera, justo donde se ubica el monumento a la mano y al milodón. En este lugar la ruta gira en una rotonda para retomar rumbo norte y continuar por el borde costero hacia **Puerto Bories**, donde se ubican las instalaciones del antiguo complejo industrial Frigorífico Bories que después de años de abandono se transformó en un museo que es parte de The Singular, un hotel de lujo considerado entre los mejores del circuito, que además ofrece expediciones y gastronomía de alto nivel.

Ubicada en la costa del canal Señoret entre el **golfo Almirante Montt** y el **fiordo Última Esperanza**, Puerto Natales es el punto intermedio entre Punta Arenas y las Torres del Paine, y se la considera la puerta de entrada al Parque Nacional Torres del Paine. Es, además, el punto de partida para descubrir la auténtica Patagonia, conectando a los turistas con lugares remotos y de gran belleza escénica. Desde aquí salen las embarcaciones que navegan a los **glaciares**



📍 1 Hacienda Dorotea 📍 2 Hotel Costa Australis, Puerto Natales 📍 3 Glaciar Serrano / F.: Chile es Tuyo, Andrea Barria 📍 4 Puerto Bories

Balmaceda y Serrano del Parque Nacional Bernardo O’Higgins; el fiordo Eberhard y el fiordo de las Montañas del Parque Nacional Kawésqar, y hacia los glaciares del Campo de Hielo Sur. También zarpan los transbordadores que recorren los canales patagónicos desde y hacia Puerto Yungay, Puerto Montt y Punta Arenas y, por cierto, algunos cruceros que usan las rutas patagónicas del Fin del Mundo, y barcos pesqueros y wellboat que transportan salmones de criaderos.

La ciudad cuenta con una creciente y variada oferta turística que va desde hoteles de lujo a sencillas hostales, museos, agencias de viajes y operadores especializados, además de cafés y restaurantes que resaltan su gastronomía patagónica. Entre los que mejor relucen los sabores natalinos destacan los restaurantes Factoría, Santolla, El Asador Patagónico, La Pesca Azul y Yume. En La Patagona la mejor opción son las hamburguesas de cordero y guanaco.



THE SINGULAR

Ubicado en **Puerto Bories** The Singular es uno de los hoteles más exclusivos y sorprendentes de Puerto Natales y la Patagonia chilena. El hotel se levanta sobre las instalaciones del antiguo frigorífico Bories, Patrimonio Nacional, y transformado en museo, que se puede visitar sin ser huésped del hotel. www.thesingular.com



1



2

1 Kayak en Fiordo Eberhard / F. Agencia Patagonia Adventure Natales 2 Cueva del Milodón



CUEVA DEL MILODÓN

Administrado por CONAF el Monumento Natural Cueva del Milodón está conformado por tres cuevas donde se hallaron restos de milodones. La caverna más grande mide más de 200 metros de profundidad y 80 metros de ancho, y en su entrada hay una réplica del animal. Se accede desde la **ruta Y-290** y abre de lun. a dom. de 08:30 a 17:30 hs. cuevadelmilodon.cl/mapa

www.alltrails.com/es/explore/trail/chile/magallanes/cueva-del-milodon



CENTRO DE VISITANTES Y SEDE ADMINISTRATIVA

Ubicada cerca de la **portería Serrano** es el principal centro de información y de acceso de CONAF del PN Torres del Paine. Dispone de sala de estar, wi-fi y baños públicos. Tiene una sala fotográfica y maqueta del parque. Al ingresar se debe presentar al personal la entrada (código QR) para validar el ingreso. parquetorresdelpaine.cl/conoce-el-parque

TRAMO 2: A TORRES DEL PAINE DESDE PUERTO NATALES A PORTERÍA SERRANO

87 km | 2 hs 10 min | Rutas 9, Y-290

Puerto Natales tiene conexión al **Parque Nacional Torres del Paine** a través de la **ruta 9**, que la conecta con la **portería Sarmiento** (112 km) y la **Laguna Amarga** (129 km); y desde la **ruta Y-290**, también conocida como **Camino Milodón Porteño**, que conecta a Puerto Natales con la **portería Serrano** en un trayecto de 80 km que además permite pasar por la **Cueva del Milodón**. Elegir el trayecto dependerá del lugar de destino, el tiempo estimado, las características del vehículo y el interés de conocer atractivos que se ubican en uno u otro sector. Si el viaje es de ida y regreso, lo más recomendable es optar por la **ruta Y-290** y regresar por la **ruta 9**. En cualquier caso, se recomienda cargar combustible para tener una autonomía de a lo menos 300 km y/o llevar bidones extras debido a que Puerto Natales es la última localidad con servicios de combustible.

Desde el monumento a las manos en **Puerto Natales**, la **ruta 9** toma dirección norte y bordea la boca oriental del **canal Señoret** hacia la zona portuaria. Es una ruta muy bonita porque además del paisaje natural abundan los hoteles de 5 y 4 estrellas todos de arquitectura vanguardista y esencia patagónica.

Más adelante, pasado el Terminal Skorprios hay un desvío a Puerto Bories donde se ubica la Estancia Puerto Bories, el hotel The Singular, entre otros hoteles boutique. El camino se conecta con la **ruta Y-300** que se dirige al **Monumento Nacional Cueva del Milodón** con una escala en **Puerto Prat**, considerado como el primer poblado oficialmente creado en el territorio de Última Esperanza.

MONUMENTO NATURAL CUEVA DEL MILODÓN

De continuar por la **ruta 9**, el próximo hito es el **aeropuerto de Puerto Natales** que opera vuelos nacionales de las aerolíneas Sky, Latam y Jetsmart. Pasado el terminal aéreo la ruta se mantiene recta por la pampa verde y recorre 8 km aprox. antes de llegar al cruce con la



1



2

1 Patagoniacamp 2 Estacionamiento Parque Torres del Paine

ruta Y-290, desvío obligado para visitar la **Cueva del Milodón**, cuyo ingreso está distante a 8,5 km del cruce. Pasado este interesante yacimiento arqueológico, que dispone de amplios estacionamientos, cafetería y senderos que permiten conocer las cuevas donde vivieron animales prehistóricos, la ruta recorre 27 km aproximadamente hasta el cruce del Complejo Torres del Paine con la **ruta Y-200**. Antes, en el Km 17, hay un acceso (derecha) a la **laguna Sofía**, que tiene su entrada principal por la **ruta 9** por un desvío a la **ruta Y-280**.

El camino continúa de ripio con algunos baches, entre la ribera sureste del **lago Toro** y la meseta cubierta de matorral, helechos y bosque magallánico. En el sector de **Bahía El Bote** se inicia un tramo de asfalto, pero con baches. En el Km 74 aparece el primer servicio de alojamiento dentro del parque, 14 yurtas de estilo mongol full equipadas con baños desplegados en una puntilla cubierta de flora nativa frente al hermoso lago. Es el complejo Patagoniacamp que además de restaurante, terrazas y hermosos espacios comunes, ofrece excursiones a sus huéspedes.

La ruta continúa por un terreno más rocoso y en una zona de curvas inicia un suave ascenso. Lo suficiente para que se produzcan miradores naturales con impresionantes vistas al lago y los macizos del **Paine Grande**. En el Km 56 aparece el **mirador Grey**, y en el Km 58,5 el **mirador Cuernos del Paine**, ambos señalizados y con áreas de estacionamiento. Con un poco de suerte se pueden ver cóndores, pero quizás sea mucho pedir. Pasado el mirador se ingresa al área del parque, 2 km más adelante el camino toma una curva y continúa hacia el poniente donde se encuentra con el **río Serrano**. Cruzado el **puente Serrano** se ubican las instalaciones del portal de informaciones de Conaf atendido por guardaparques de la institución. Luego, el camino se interna en una llanura entre los ríos Serrano y Grey y llega a una bifurcación donde se encuentran las oficinas de la **Sede Administrativa** del Parque que opera como centro de visitantes, cuyos funcionarios, tanto de Conaf como de Carabineros, están encargados del control de los permisos, trámites e ingresos especiales. El recinto además dispone de baños, estacionamiento e información turística.



CASAS RODANTES

Está autorizada la pernoctación de vehículos de costados rígidos (casas rodantes, motorhomes, caravanas) en las áreas de acampar establecidas en los sectores de **Serrano y Pehóé**. También pueden hacerlo en las áreas de estacionamientos que cuenten con baño público (siempre que no realicen ningún tipo de descarga) ubicadas en las guarderías **Laguna Amarga, Sarmiento, Grey, sector Pudeto y Sede Administrativa**. En cualquier otro lugar está prohibido. En días de intenso viento, evitar bajar del vehículo. parquetorresdelpaine.cl/Folletto-trekking.pdf



CICLOTURISMO

El uso de bicicletas y mountain bike está autorizado en caminos vehiculares al interior del parque, pero no así en senderos de trekking. Se debe consultar a los guardaparques sobre las rutas autorizadas. Por seguridad, siempre se debe circular acompañado.



TREKKING AL GLACIAR GREY

Otro de los insuperables recorridos que se pueden realizar en el PN Torres del Paine es la caminata que va desde el campamento Paine Grande hasta el mirador del glaciar Grey. Al llegar al mirador, la majestuosidad del glaciar deja sin aliento. Es una ruta de alta exigencia de 22 km que se tarda entre 6 a 8 hs. www.alltrails.com/es/explore/trail/chile/magallanes/campamento-grey-laguna-los-perros ➤



NAVEGACIÓN LAGO GREY

Navegar, ya sea en catamarán o kayak, hasta el glaciar Grey entre los témpanos y apreciar vistas del cerro Paine Grande y el glaciar Olguín, es una de las imperdibles en el parque nacional. <https://www.lagogrey.com/navegacion> ➤



PESCA

La pesca recreativa en el parque sólo es autorizada en el río Serrano y el lago Toro, con devolución y cumpliendo los requisitos de la Ley. Es obligatoria la desinfección de todo el aparejo y equipo utilizado, la cual debe realizarse en las porterías y con la presencia de un guardaparques. www.youtube.com ➤

|TRAMO 3: PARQUE NACIONAL TORRES DEL PAINE DESDE SEDE ADMINISTRATIVA A LAGUNA AZUL

55 km | 2 hs | Rutas Y-150, Y-156 e Y-166

Considerada como una de las 8 maravillas naturales del planeta y reconocida por la Unesco como reserva de la biósfera, Torres del Paine es un espectáculo natural único en el mundo, que es posible recorrer en cualquier tipo de vehículos.

En total son más de 100 km de caminos vehiculares de tierra y ripio, todos en muy buen estado y habilitados en cualquier época del año. En un día de visita es posible recorrer las principales vistas panorámicas que permite contemplar el paisaje y tomar fotografías, sin embargo, se requiere de al menos 4 días o una semana completa para recorrer sus fascinantes circuitos de trekking de nivel mundial y navegar en catamarán o kayak por sus lagos de origen glaciar.

En la sede administrativa de Conaf —lugar en el cual es posible aparcar e incluso pasar la noche— se ubica el cruce con la **ruta Y-150** que se dirige al **lago Grey** (izquierda). El tramo es de 17 km, con hermosas vistas del macizo Paine y presencia de baguales en el camino.

AL LAGO GREY

El camino llega hasta la **guardería Grey**, habilitadas para pernoctar en casa rodantes o motorhome. En el lugar se ubican las instalaciones del **hotel Lago Grey** que ofrece servicios de restaurante y navegación en una cómoda y moderna embarcación hacia el **glaciar Grey**, con vistas espectaculares de icebergs flotando en el agua gris. Desde la guardería se inician rutas de trekking que se dirige a un mirador natural, con espectaculares vistas al lago y el glaciar Grey.

Para continuar recorriendo el parque se debe regresar por la misma ruta y continuar la conducción por la **ruta Y-150** en dirección norte, desde donde surgen una serie de senderos o miradores en el camino. Antes de cruzar el **punto Weber** a la izquierda, hay una pequeña playa de piedras que ofrece una preciosa vista de las torres.

Una vez cruzado el puente Weber a mano derecha, junto al **mirador Lago Toro**, se ubica el acceso a un sendero de alta exigencia que recorre de manera circular las lagunas **Lakal**, **Honda** y **de los Cierros**. La ruta continúa bordeando el **río Paine** y a la altura del Km 48 pasa por el costado del exclusivo **hotel Explora** que se emplaza en el acceso al **salto Chico**. Más adelante aparecen las instalaciones del **camping Pehóé** que ofrece sitios de camping con cobertizo, además de domos con pisos de madera. Incluye servicios de cafetería y restaurante. Un poco más adelante, se ubica uno de los senderos de acceso al **mirador Cóndor** que ofrece magníficas vistas de 360° al lago Pehóé y al parque, después de una caminata de exigencia media de 2,4 km.

Continuando por la ruta a la izquierda emerge el pletórico **lago Pehóé** y junto a él la pintoresca **hostería Pehóé** emplazada en una pequeña isla a la que se accede desde un puente peatonal.

Con los cuernos del Paine como telón de fondo, la ruta continúa



📷 1 Glaciar Grey 📷 2 Navegación en lago Grey / F. Hotel Lago Grey 📷 3 Trekking circuito O 📷 4 Lago Pehoe y Cuernos del Paine

su bello recorrido por el borde del lago y a la altura del Km 38 un estacionamiento a orilla del camino (derecha) sirve como mirador hacia el **mirador Salto Grande**, al cual se accede tomando el desvío (izquierda) a la **cafetería Pudeto**. Al final del camino hay un estacionamiento, donde comienza el sendero de 1,5 km hacia el mirador del salto. Este es un lugar de mucho viento en temporada de verano y podría estar cerrado en días de altas ráfagas. Desde el salto, hay un sendero al **mirador Cuernos**, que permite una vista panorámica a los cuernos. Si bien se considera una ruta moderada, la distancia (2,5 km desde el salto) y el viento implican una dificultad mayor.

Retomando la **ruta Y-150** en dirección norte, en el Km 40 el camino pasa por medio de dos lagunas llamadas **Las Mellizas**, lugar donde comienza un leve ascenso, lo que permite magníficas vistas a los cuernos y a los lagos **Sarmiento** (derecha del camino) y **Nordenskjöld**, ofreciendo una vista inmejorable del lago y las montañas. Desde este lugar surge un sendero de 6,1 km hacia un conjunto de lagunas que termina en la **Laguna Larga**, ubicada muy cerca de la bifurcación (Km 31,6) con la **ruta Y-156** (izquierda) que se dirige a la **portería Laguna Amarga**. Desde el cruce a la **portería Sarmiento** la distancia es de 8 km y hasta el cruce con la **ruta Y-156**, es de 18 km, sector que supone el fin del circuito por el parque.



MIRADOR CUERNOS DEL PAINE

El sendero hacia el mirador ofrece una caminata corta y sencilla con vistas al lago Nordenskjöld, el valle del Francés y la cordillera del Paine. El sendero es bastante plano, lo cual lo hace amigable para quienes no tienen experiencia. A minutos de iniciada la caminata, se puede ver la cascada Salto Grande, la cual marca el punto de unión entre el lago Nordenskjöld y el lago Paine. El mirador Cuernos es menos frecuentado, por lo que es posible realizar una caminata tranquila lejos de las multitudes. www.alltrails.com/es/explore/trail/chile/magallanes/mirador-nordenskjold-lago-sarmiento 🐾



📷 1 Trekking Base La Torres las Torres / F.: Sernatur 📷 2 Camping Torres del Paine 📷 3 Ecocamp Patagonia



CIRCUITO W

Emblemático circuito de trekking de 76 km. Recorre 3 valles que forman una W, entre 3 a 6 días. No está permitido realizar ciclismo. Tiene zonas empinadas y ofrece espectaculares postales naturales, destacando el **glaciar Grey**, los bosques del **valle del Francés** y los obeliscos de granito de las **Torres del Paine**. www.alltrails.com/es/explore/trail/chile/magallanes/camping-frances-refugio-chileno ▶



CERRO CASTILLO

Ubicada a 63 km al norte de Puerto Natales, a 39 de la portería Sarmiento en el PN Torres del Paine y a 6 km de la frontera con Argentina, Cerro Castillo es la capital de la **comuna de Torres del Paine**. Sus escasos 130 habitantes se dedican en su mayoría a labores ganadera, comercio y públicas.

A PORTERÍA LAGUNA AMARGA

Desde el cruce el ruteo ahora continúa por la **ruta Y-156** en dirección a la **portería Laguna Amarga**, con los macizos a la vista a la izquierda en gran parte del camino, que se presenta en buen estado, pero con una gran cantidad de curvas, algunas bien cerradas. Después de recorrer 11 km se llega a la portería donde se encuentra la **guardería de Conaf** que controla el acceso y salida constante de los turistas. Las renovadas instalaciones disponen de baños y estacionamientos y se permite pernoctar con casa rodante o motorhome, lo que constituye una buena opción para salir temprano en la mañana hacia el sector de **Las Torres**, el inicio del emblemático **circuito W**. Desde este sector se realiza el trekking a la **Base Las Torres**, para posteriormente continuar hacia **Los Cuernos** y **Valle del Francés**. En el área, una de las más concurridas del parque, las opciones de alojamiento son variadas. Hay sitios para acampar en carpa al aire libre, un refugio con habitaciones, un cómodo hotel con restaurante y programas de excursiones, y un hotel en base a domos geodésicos.

LAGUNA AZUL

De regreso a la **ruta Y-156**, el camino toma dirección hacia el oriente y en 1,6 km llega al cruce con la **ruta Y-166** justo donde se emplaza un refugio y camping. El primer tramo del camino bordea el río Pingo hasta que llega a la **cascada Paine** que se puede contemplar desde un mirador ubicado a 700 metros de distancia del camino. Luego la ruta cruza un humedal hasta que se intercepta con la **ruta Y-160** que corre en dirección norte hacia la guardería y **portería Laguna Azul**. En el lugar hay un camping con estacionamiento para motorhome y camper y oferta de excursiones. Desde la **Laguna Azul** está la opción de regresar a **Puerto Natales** por la **ruta Y-160** que se conecta con la



1 Baguales Glamping 2 Estancia Cerro Guido 3 Baguales / F.: Sernatur Magallanes

ruta Y-150 y finalmente con la ruta 9 que se dirige a Cerro Castillo, o bien continuar el viaje por la ruta 9 Norte hacia Sierra Baguales, un sector remoto fuera del parque nacional, de paisajes conmovedores y presencia de estancias e historias de gauchos legendarios.

[SUBTRAMO: SIERRA BAGUALES

Si bien el trayecto a Sierra Baguales en los meses estivales se puede realizar en cualquier tipo de vehículo, el circuito tiene limitaciones debido a que los últimos kilómetros son caminos estancieros privados y el destino es un lugar extremadamente vulnerable por la presencia de depósitos de fósiles, artefactos líticos y ejemplares de caballos baguales, lo que sumado a la falta de senderos y la escasa población dificultan el control. Debido a esto se recomienda realizar el viaje previa coordinación con las estancias ubicadas en el trayecto o contratando tours con operadores formales.

A 10 km desde la bifurcación con la ruta Y-150, el primer hito es el ingreso a la Estancia Tercera Barranca ubicada a 12 km de la ruta hacia el poniente. La estancia tiene un lodge de alto nivel y realizan tour de experiencias, show de esquilas y circuitos de trekking. El camino continúa hacia el norte y en el Km 350 se ubica al retén de Carabineros Cerro Guido y el hotel Estancia Cerro Guido, un hotel de lujo que ofrece excursiones, cabalgatas y gastronomía de alto nivel.

A medida que se avanza al nororiente el camino se pone más rústico y se divisa la silueta de la sierra Baguales como telón de fondo. Después de recorrer 10 km por el valle del río Baguales aparece un nuevo cruce esta vez con la ruta Y-135 que se dirige a la Estancia La Criollita. Luego, el camino se interna por un gran cañadón y aparece el cruce Las Chinas, la última bifurcación antes de llegar al primer portón que restringe el acceso a la reserva privada Hacienda 3 R, que posee una historia ligada al mundo equino, protegiendo y resguardando los ejemplares de caballos baguales que quedan en la región. La hacienda posee un refugio para un máximo de 10 personas y una residencia artística.

La ruta continúa con acceso restringido al sector más inhóspito del valle, donde se encuentra Baguales Glamping (Km 383), un exclusivo glamping emplazado en un puesto de gaucho, que ofrece alojamiento en domos y excursiones en bicicletas eléctricas, cabalgatas, tour fotográficos y SUP en la laguna Baguales. Este es el sector más sal-



GLAMPING EN BAGUALES

Ubicado en un antiguo puesto de gaucho cerca de la laguna Baguales el glamping Baguales es un lugar único que permite explorar esta remota tierra gaucha en programas de 5, 7 y 10 días que incluyen cabalgatas y visitas a Cerro Guido.

www.bagualesglamping.com/baguales-glamping



ESTANCIA 3 R

Especializada en el mundo equino la Estancia 3R posee una tropilla de caballos mansos asilvestrados para cabalgatas y otra de baguales para cursos de doma racional. Además, ofrecen trekking y tour fotográfico. www.sierra-baguales.com/sobrqwwe-la-hacienda



ESTANCIA SAN GREGORIO

Ubicada en el km 120 de la Ruta CH-215 la ex Estancia San Gregorio es un testimonio del modelo de gestión agroindustrial que representaron las estancias en la zona austral. Destaca su gran galpón de esquila y armaduría. La escasez de productividad ha influido en cierto deterioro en parte de sus instalaciones, aunque en general presenta un buen estado de conservación. www.tiemposur.com.ar/info-general/san-gregorio-un-pueblo-fantasma



A TIERRA DEL FUEGO

En Punta Delgada operan los transbordadores que cruzan a Tierra del Fuego. El cruce es operado regularmente con tres ferries, que unen el terminal de Punta Delgada, con el terminal de Bahía Azul, en la isla. La duración del cruce es de 30 minutos. Al cruzar se puede seguir viaje a las ciudades de Porvenir y Cerro Sombrero o hacia Río Grande o Ushuaia, en Argentina. www.tabsa.cl/portal



EMBARCACIONES VARADAS

Magallanes es uno de los lugares de América en el que más naves han naufragado por violentas tormentas y corrientes. A orilla del estrecho de Magallanes es muy común ver restos de naves varadas, entre las más emblemáticas destacan los vapores Amadeo y Olimpia y la barca Ambassador.

vaje del parque y es muy común ver guanacos, baguales, ñandúes y la oportunidad de observar pumas siempre está presente. En compañía de un guía es posible caminar hacia la **cumbre Baguales** para avistar cóndores y reconocer fósiles de hojas y restos líticos acumulados por millones de años, en este verdadero parque cretácico de la Patagonia chilena.

TRAMO 4: LA RUTA DE LOS VIENTOS DESDE PUNTA ARENAS A PUNTA DUNGENESS

114 km | 2 hs 10 min | Rutas CH-215 e Y-545

Conocida como la **Ruta de los Vientos**, el trayecto desde Punta Arenas hasta la frontera con Argentina, la visita al **Parque Nacional Pali Aike** y el tramo hasta **Punta Dungeness**, transcurre por paisajes dominados por la estepa magallánica y poderosos vientos que han marcado a este espacio geográfico conocido como el *Fin del Mundo*.

El tramo desde Punta Arenas hasta el empalme con la **Ruta Internacional CH-215** conocido como **Cruce Gobernador Philippi** está descrito en el *Tramo 1 Desde Punta Arenas a Puerto Natales*. La Ruta CH-215 en rigor se inicia en el **Paso Fronterizo Monte Aymond** y finaliza en el empalme con la **ruta 9** que se dirige a **Puerto Natales**.

De sur a norte la ruta, en excelentes condiciones, bordea la **laguna Cabeza de Mar**, que como su nombre lo indica es una entrada de las aguas del estrecho de Magallanes al continente. En la punta norte de la laguna se ubica el poblado de **Domayke** desde donde sale una huella que se dirige a la **laguna Domayke**. Pasado Domayke se ingresa a la comuna de San Gregorio, comuna rural de tan solo 300 habitantes que viven principalmente en **Villa Punta Delgada**.

La ruta continúa en dirección norte y después de 40 km desde su inicio se ubica el cruce con la **ruta Y-455** que se dirige a la **ex Estancia Oazy Harbour**, conocida en tiempos antiguos como la de los "Gringos Duros", siendo una de las más antiguas de Magallanes. Pasado **Los Cisnes**, donde la ruta se encuentra de frente con el estrecho de Magallanes y cambia de dirección hacia el norte, se ubica una estación de combustible de **Petrobras**, parada obligada para llenar el estanque (no siempre reciben pagos con tarjetas).

Bordeando el estrecho, en el Km 124 desde Punta Arenas, aparecen las instalaciones abandonadas de la **ex Estancia San Gregorio**, complejo que vivió su mayor auge entre los años 1910 y 1930. Hoy permanece en pie, a ambos costados de la carretera, el gran galpón de esquila, el que junto a las demás instalaciones fueron declaradas Zona Típica, al igual que los restos varados del **vapor Amadeo** y **Ambassador**, embarcaciones ubicadas frente a la estancia.

PUNTA DELGADA

Continuando hacia el norte, el próximo hito es el **cruce Río Gallegos - Punta Delgada** ubicado en el Km 150 desde Punta Arenas. Hacia la derecha se inicia la **ruta CH-257** que se dirige a **Punta Delgada** y continúa por Tierra del Fuego hasta la frontera con Argentina.



1



3



2

1 Ruinas de Estancia San Gregorio. 2 Parque Nacional Pali Aike. 3 Vapor Amadeo / F. PatagoniaChile - Sernatur

En **Punta Delgada** operan los transbordadores que cruzan a **Tierra del Fuego**. Se aborda por orden de llegada y las personas de a pie no pagan. En el lugar funciona una Capitanía de Puerto y hay venta de comidas y baños. A un costado resalta el **faro Punta Delgada**, instalaciones habitadas y en donde se ha montado por parte de la Armada de Chile, una muestra museográfica referida a la historia de la navegación y la señalización marítima del estrecho de Magallanes.

De regreso a la **ruta CH-255**, en el Km 166 se ubica el cruce al pueblito de **Villa Punta Delgada**, capital comunal cuya población no supera los 200 habitantes. En la villa funcionan las instalaciones municipales, además, de la hostel San Gregorio, que ofrece servicios de alimentación al igual que Donde Rupe. Las edificaciones antiguas de la villa son construcciones que pertenecieron a la **Cooperativa Villa O'Higgins** que es el lugar donde está instalado el pueblo.

AL PARQUE NACIONAL PALI AIKE

En **Villa Punta Delgada** se ubica una de las dos vías de acceso al **Parque Nacional Pali Aike** (el segundo acceso se origina a partir del **Complejo Fronterizo Monte Aymond**, internándose unos 15 km hacia el noroeste por una huella en regular estado, transitable en invierno solamente para vehículos doble tracción), también conocido como **El Escorial del Diablo**, debido a que gran parte de su superficie está cubierta por un extenso campo volcánico de lava basáltica.

La ruta al **Parque Nacional Pali Aike** es un camino de ripio enrolado como **ruta Y-405**. Aproximadamente en el Km 19 hay una bifurcación que se conecta hacia la derecha con un camino de penetración que recorre otros 9 km hasta la guardería de Conaf del parque, que en-



PARQUE NACIONAL PALI AIKE

Un paraíso para geólogos, vulcanólogos y antropólogos, el PN Pali Aike es un extenso campo volcánico testimonio de erupciones posteriores a la última glaciación. Hay senderos que permiten caminar hasta el cráter **Morada del Diablo**. www.rutadelosparques.org/parque-nacional-pali-aike



CUEVA DE FELL

Situado en el cañón del río Chico o Ciake, en las cercanías de la entrada al PN Pali Aike la cueva de Fell es un monumento arqueológico donde se encontraron pinturas rupestres y evidencias líticas de 9 mil años. www.alltrails.com/es/ruta/chile/magallanes/sendero-pozos-del-diablo-cra-ter-morada-del-diablo



1 Faro Cabo Posesión / F. (CC) Ayamante 2 Faro Punta Dungeness / F. Street View



BAHÍA POSESIÓN

De características atlánticas, la Bahía Posesión se encuentra ubicada en el camino a Punta Dungeness, donde se puede observar el faro Posesión edificado a comienzos del s XX.



VIENTO PATAGÓNICO

El viento patagónico es fuerte, frío, persistente y en ocasiones alcanza velocidades sorprendentes. Se debe tener cuidado conducir casas rodantes, motorhomes y minicampers con viento extremo a fin de evitar volcamientos. El viento arrachado puede empujar un vehículo pequeño hasta levantarlo. En días de intenso viento, se debe evitar bajar del vehículo.



BUSCADOR DE SERVICIOS TURÍSTICOS Y ALOJAMIENTOS

serviciosturisticos.sernatur.cl/magallanes



tre sus principales atractivos, se encuentra el monumento histórico y arqueológico **Cueva Pali Aike**, además de los senderos a **Laguna Ana**, a **La Morada del Diablo** y **Pozos del Diablo**. La unidad no tiene lugares para acampar.

A PUNTA DUNGENESS

De regreso al **cruce de Villa Punta Delgada**, continuando por la **ruta CH 255** hacia el oriente, se llega hasta el **Complejo Fronterizo Monte Aymond** (164 msnm.), un paso integrado con la República Argentina que conecta con la ciudad de **Río Gallegos**, habilitado para todo tipo de vehículos las 24 hs en verano.

A mitad de camino, entre **Villa Punta Delgada** y la frontera con Argentina, se ubica el cruce (derecha) con la **ruta Y-545** que se dirige a **punta Dungeness**. El camino es de ripio, cruza predios estancieros magallánicos e instalaciones de Enap, entre las que sobresale la **Posesión Oriente de Enap**, donde surge una huella que se dirige en un corto tramo al **faro Cabo Posesión**, cuya estructura deteriorada por los años se ve semejante a un fuerte. Avanzando por la orilla del estrecho se encuentra el **vapor Olympia**, encallado luego de un naufragio a comienzos del s XX.

Continuando por la ruta, en **Monte Dinero** se alza un pequeño monumento que conmemora el descubrimiento de Chile por el sur, hecho ocurrido el 21 de octubre de 1521, cuando la flota de **Hernando de Magallanes** avizora por tierra la boca oriental del estrecho de Magallanes.

El camino de tierra, no siempre en buen estado, continúa en dirección oriente, luego gira hacia el sur por otros 6,8 km hasta su punto final: la **punta Dungeness**, una lengua de tierra que penetra en las aguas del margen norte del estrecho de Magallanes y que define el límite bioceánico entre los océanos Pacífico y Atlántico. En este lugar desolado se haya el faro del mismo nombre que señala el último punto continental de Chile hacia el oriente. En el lugar se encuentran dos funcionarios de la Armada y sus familias quienes reciben a los visitantes y hacen un tour por el faro y por un pequeño museo que reseña la historia del lugar. Desde las alturas de la torre se puede divisar el estrecho de Magallanes y el océano Atlántico.


Disfruta de la comodidad en medio de la Patagonia.

Chile Nativo Riverside Camp
Villa Serrano, Torres del Paine.



MAPA TORRES DEL PAINE Y MAGALLANES




 Punta Arenas, Ruta 9 Km 53 (Cruce Laguna Blanca),
 Puerto Natales, Ruta 255 Km 114 (entrada Terminal San Gregorio), Ruta Y-545 (Faro Posesión). En el PN Torres del Paine no hay venta de combustible.




OCEANO ATLÁNTICO



* Recuadro ampliado



Potencia un nuevo mundo con
ECOFLOW



vivecampers 

DISTRIBUIDOR AUTORIZADO

Casa Central
Martínez de Rozas #4195 Qta. Normal
☎+56 9 5766 6284

Sucursal
Gerónimo de Alderete #1335 Vitacura
☎+56 9 3228 5570

www.vivecampers.cl



SIMBOLOGÍA Y REFERENCIAS:
















VIALIDAD:

-  Carretera doble vía
-  Pavimento o asfalto
-  Pavimento básico
-  Camino ripio
-  Camino de suelo
-  Ruta Nacional
-  Ruta Internacional
-  Camino Regional
-  Peaje Troncal
-  Peaje Troncal ISA Inter.
-  Peaje laterales
-  Zona de Descanso ISA I.
-  Concesión ISA Interval
-  Paso fronterizo
-  Aduana
-  Túnel
-  Mirador
-  Puente
-  Tren Ramal

GEOGRAFÍA:

-  SNASPE
-  Parque privado
-  Límite parque
-  Nieve / Glaciar
-  Salar
-  Ventisquero
-  Salto o Cascada
-  Volcán (Vn)
-  Cerro (Co)
-  Sitio geológico
-  Dunas
-  Cavernas y cuevas
-  Terma natural
-  Humedal
-  Playa
-  Rocas
-  Lobrerías
-  Píngüinas
-  Huemules
-  Cactus
-  Avistamiento de Cóndores

SERVICIOS BÁSICOS:


-  Carabineros
-  Aeropuerto
-  Aeródromo
-  Puerto
-  Ferry o transbordador
-  Catamarán o crucero
-  Embarcadero
-  Caleta
-  Faro
-  Hidroeléctrica
-  Minera
-  Hospital y/o Cesfam
-  Taller mecánico
-  Vulcanización
-  Servicentro
-  Redbank

SERVICIOS TURÍSTICOS:

-  Información turística
-  Hotel
-  Lodge
-  Cabañas y hospedajes
-  Camping
-  Servicio a VRs
-  Restaurant / Cafetería
-  Mercado / Emporio
-  Turismo rural
-  Estancia
-  Picnic
-  Piscina
-  Tinas calientes
-  Centro termal
-  Centro de Ski
-  Parque temático
-  Cervecería
-  Viña
-  Vinos / degustación
-  Licores
-  Productos típicos
-  Almazara (aceites)
-  Queso artesanal
-  Artesanía

-  Pueblos originarios Norte
-  Pueblos originarios Sur
-  Pueblo Típico
-  Monumento histórico
-  Museo
-  Zoológico
-  Salinas
-  Molino agua
-  Sitio arqueológico
-  Sitio paleontológico
-  Huellas dinosaurio
-  Ruinas Históricas
-  Fiesta Costumbrista / Rodeo
-  Observatorio
-  Casino de Juegos
-  Refugio o Adm. Conaf

ACTIVIDADES TURÍSTICAS:

-  Trekking / Senderos
-  Cabalgata / Equitación
-  Remo / Kayak
-  Escalada
-  Montañismo
-  Esquí
-  Canopy
-  Kitesurf
-  Surf
-  Windsurf
-  SUP / Stand Up Paddle
-  Rafting
-  Birdwatching
-  Pesca recreativa
-  Paseos en lancha
-  Moto
-  Ciclismo
-  Sandboard
-  Buceo

REFERENCIAS:

Rutas:

- Ruta **CH-XX** = Ruta Internacional
- V-XX-S** = Ruta del tramo, en curso
- V-XX-S** = Ruta fuera del tramo
- Km XX = distancia desde el Km 0
- XX km = distancia hacia adelante

Tramos:

xx Km* | x h xx m ** | Ruta S-xx***

*Distancia: Desde el Km 0 hasta el destino final (no incluye caminos opcionales o fuera del circuito).

**Tiempo: Entre el punto 0 y el destino final, sin considerar descansos ni detenciones.

***Rutas: Todas las rutas del tramo principal sin considerar caminos fuera del circuito. Ordenadas desde el punto de inicio.

**¡LLÉVALA
SIEMPRE
CONTIGO!**



100 DESTINOS, 20 CIRCUITOS Y MAPAS



**TURISMO
SOBRE
RUEDAS**

CON
GRUPO



**CONSIGUE
TU EJEMPLAR FÍSICO AQUÍ**